



**ГЛАВНОЕ УПРАВЛЕНИЕ АРХИТЕКТУРЫ И ГРАДОСТРОИТЕЛЬСТВА  
РЯЗАНСКОЙ ОБЛАСТИ**

**ПОСТАНОВЛЕНИЕ**

«29» *сентября* 2022 г.

№ *209-п*

**Об утверждении схемы территориального планирования  
муниципального образования – Рязанский муниципальный район  
Рязанской области**

На основании статьи 20 Градостроительного кодекса Российской Федерации, статьи 2 Закона Рязанской области от 28.12.2018 № 106-ОЗ «О перераспределении отдельных полномочий в области градостроительной деятельности между органами местного самоуправления муниципальных образований Рязанской области и органами государственной власти Рязанской области», руководствуясь постановлением Правительства Рязанской области от 06.08.2008 № 153 «Об утверждении Положения о главном управлении архитектуры и градостроительства Рязанской области», распоряжением Губернатора Рязанской области от 22.09.2022 № 372-рг, главное управление архитектуры и градостроительства Рязанской области **ПОСТАНОВЛЯЕТ:**

1. Утвердить прилагаемую схему территориального планирования муниципального образования – Рязанский муниципальный район Рязанской области.

2. Настоящее постановление вступает в силу со дня его официального опубликования.

3. Государственному казенному учреждению Рязанской области «Центр градостроительного развития Рязанской области» обеспечить доступ к схеме территориального планирования муниципального образования – Рязанский муниципальный район Рязанской области в федеральной государственной информационной системе территориального планирования и размещение в государственных информационных системах обеспечения градостроительной деятельности в соответствии с требованиями Градостроительного кодекса Российской Федерации.

4. Отделу кадровой работы и делопроизводства обеспечить опубликование настоящего постановления в сетевом издании «Рязанские ведомости» ([www.rv-gyazan.ru](http://www.rv-gyazan.ru)) и на официальном интернет-портале правовой информации ([www.pravo.gov.ru](http://www.pravo.gov.ru)) в течение двух дней со дня его издания.


5. Отделу информационного обеспечения градостроительной деятельности разместить настоящее постановление на официальном сайте главного управления архитектуры и градостроительства Рязанской области в сети «Интернет».

6. Предложить главе муниципального образования – Рязанский муниципальный район Рязанской области обеспечить размещение настоящего постановления на официальном сайте муниципального образования в сети «Интернет», публикацию в средствах массовой информации.

7. Признать не подлежащим применению решение Рязанской районной Думы Рязанской области от 29.07.2011 № 528 «Об утверждении Схемы территориального планирования Рязанского муниципального района».

8. Контроль за исполнением настоящего постановления возложить на заместителя начальника главного управления архитектуры и градостроительства Рязанской области Н.А. Дыжину.

И.о. начальника



Р.В. Шашкин

Утверждена  
постановлением главного управления  
архитектуры и градостроительства  
Рязанской области  
от 29 декабря 2022 г. № 809-п

**СХЕМА ТЕРРИТОРИАЛЬНОГО ПЛАНИРОВАНИЯ  
муниципального образования – Рязанский муниципальный район  
Рязанской области**

**ПОЛОЖЕНИЕ О ТЕРРИТОРИАЛЬНОМ ПЛАНИРОВАНИИ**

**1. Сведения о видах, назначении и наименованиях планируемых для размещения объектов местного значения муниципального района, их основные характеристики, их местоположение (указываются наименования поселения, межселенной территории, населенного пункта), а также характеристики зон с особыми условиями использования территорий в случае, если установление таких зон требуется в связи с размещением данных объектов.**

На территории муниципального образования – Рязанский муниципальный район Рязанской области схемой территориального планирования муниципального образования планируется размещение объектов местного значения муниципального района, представлены в таблице ниже.

1.1. Объекты капитального строительства в области транспорта.

Объект капитального строительства в области транспорта не планируется.

1.2. Объекты капитального строительства в области газификации.

№ п/п	Наименование объекта	Местоположение	Зона с особыми условиями использования территории
Планируемые объекты			
1	«Газопровод межпоселковый к ООО «Рязанские овощи» Рыбновского района Рязанской области»	ООО «Рязанские овощи», вблизи д. Большое Шапово, д. Земенки, д. Шахманово, д. Березники, Тюшевское сельское поселение Рязанского района, Рязанской области	Постановление Правительства РФ от 20 ноября 2000 г. № 878

В соответствии с п. 6 ст. 105 Земельного кодекса Российской Федерации необходимо установление охранной зоны трубопроводов (газопроводов, нефтепроводов и нефтепродуктопроводов, аммиакопроводов).

1.3. Объекты капитального строительства в области водоснабжения и водоотведения.

Объект капитального строительства в области водоснабжения и водоотведения не планируется.

1.4. Объекты капитального строительства в области образования.

Объект капитального строительства в области образования не планируется.

1.5. Объекты капитального строительства в области здравоохранения.

Объект капитального строительства в области здравоохранения не планируется.

1.6. Объекты капитального строительства в области физической культуры и спорта.

Объект капитального строительства в области физической культуры и спорта не планируется.

1.7. Объекты капитального строительства в области культуры и искусства.

Объект капитального строительства в области культуры и искусства не планируется.

1.8. Объекты капитального строительства административно-бытового назначения.

Объект капитального строительства в области административно-бытового назначения не планируется.

1.9. Объекты капитального строительства в области промышленности.

Объект капитального строительства в области промышленности не планируется.

1.10. Объекты капитального строительства в области сельскохозяйственного назначения.

Объект капитального строительства в области сельскохозяйственного назначения не планируется.

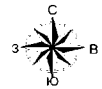
**2. Параметры функциональных зон, установленных на межселенных территориях, в случае, если на межселенных территориях планируется размещение объектов федерального значения, объектов регионального значения, объектов местного значения (за исключением линейных объектов), а также сведения для размещения в указанных зонах объектов федерального значения, объектов регионального значения, объектов местного значения.**

В соответствии с Законом Рязанской области от 09.04.2008г. №45-ОЗ «Об утверждении границы муниципального образования — Рязанский муниципальный район и границ муниципальных образований, входящих в его состав» на территории муниципального образования — Рязанский муниципальный район Рязанской области отсутствуют межселенные территории.

# Схема территориального планирования муниципального образования - Рязанский муниципальный район Рязанской области

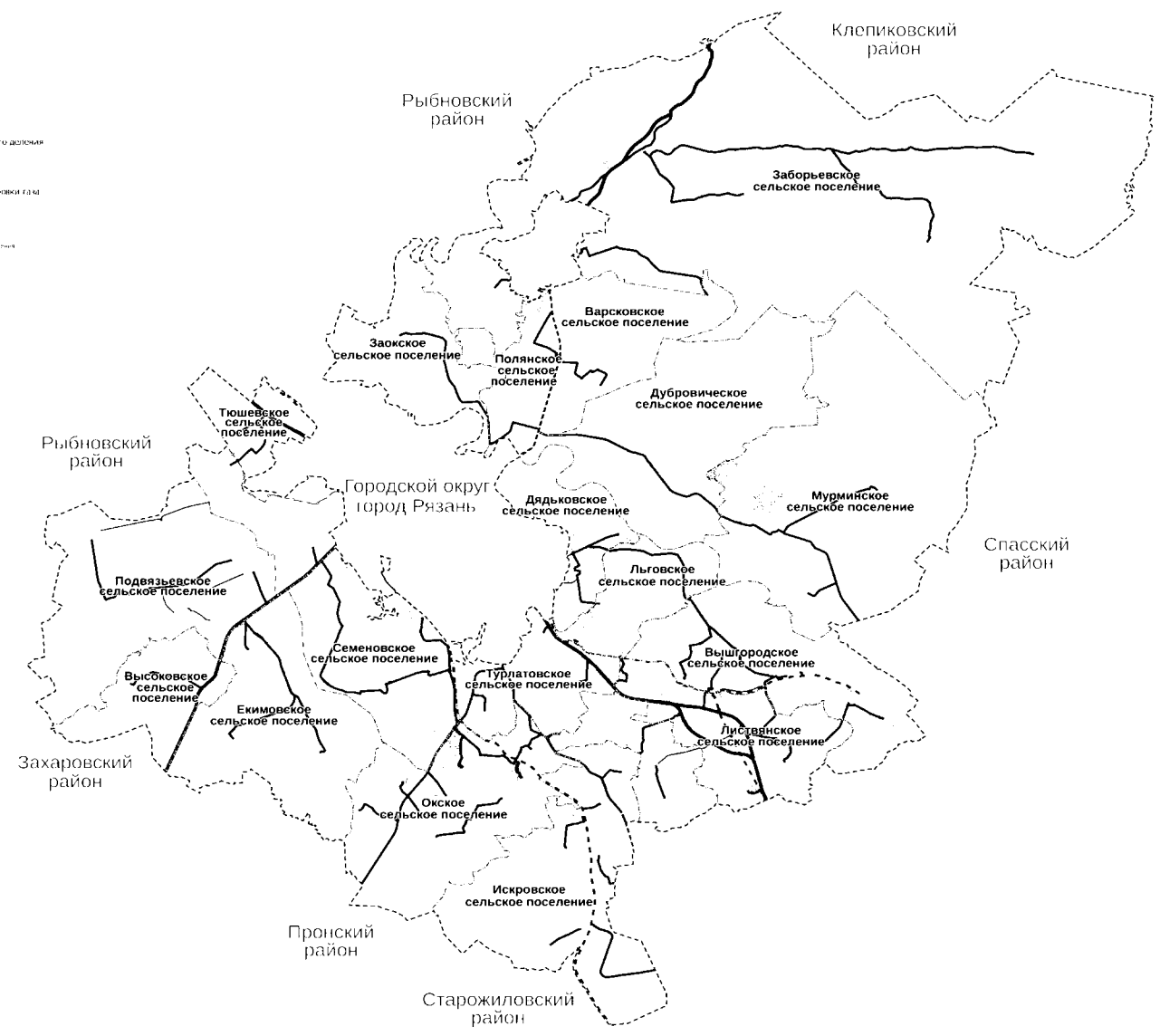
Карта планируемого размещения объектов местного значения муниципального района  
М 1:100000

Департамент территориального планирования  
и градостроительного проектирования  
Рязанской области  
Рязань, 2010 г.



**Условные обозначения**

- Границы единиц административно-территориального деления Российской Федерации
- Границы муниципальных районов
- Границы муниципальных образований
- Районы размещения объектов местного значения
- Автомобильные дороги
- Железнодорожные станции и платформы
- Железнодорожные пути
- Железнодорожные пути (объекты размещения)



№	Имя	Подпись	Дата
1	И.И. Иванов		2010.01.01
2	П.П. Петров		2010.01.01
3	С.С. Сидоров		2010.01.01
4	Т.Т. Тихонов		2010.01.01
5	У.У. Устинов		2010.01.01
6	Ф.Ф. Фролов		2010.01.01
7	Х.Х. Хохлов		2010.01.01
8	Ц.Ц. Цыганов		2010.01.01
9	Ч.Ч. Чернов		2010.01.01
10	Ш.Ш. Шубин		2010.01.01