

**ГЛАВНОЕ УПРАВЛЕНИЕ АРХИТЕКТУРЫ И ГРАДОСТРОИТЕЛЬСТВА
РЯЗАНСКОЙ ОБЛАСТИ**

ПО С Т А Н О В Л Е Н И Е

«19» июня 2023 г.

№ 247-п

Об утверждении изменений в генеральный план муниципального образования – Береговское сельское поселение Путятинского муниципального района Рязанской области

На основании статей 23-25 Градостроительного кодекса Российской Федерации, статьи 2 Закона Рязанской области от 28.12.2018 № 106-ОЗ «О перераспределении отдельных полномочий в области градостроительной деятельности между органами местного самоуправления муниципальных образований Рязанской области и органами государственной власти Рязанской области», с учетом заключения о результатах общественных обсуждений от 06.06.2023 по проекту внесения изменений в генеральный план муниципального образования – Береговское сельское поселение Путятинского муниципального района Рязанской области, руководствуясь постановлением Правительства Рязанской области от 06.08.2008 № 153 «Об утверждении Положения о главном управлении архитектуры и градостроительства Рязанской области», приказом главного управления архитектуры и градостроительства Рязанской области от 25.05.2023 № 13-ок «О предоставлении очередного отпуска», главное управление архитектуры и градостроительства Рязанской области ПОСТАНОВЛЯЕТ:

1. Утвердить изменения в генеральный план муниципального образования – Береговское сельское поселение Путятинского муниципального района Рязанской области, утвержденный постановлением главного управления архитектуры и градостроительства Рязанской области от 23.04.2021 № 169-п «Об утверждении генерального плана муниципального образования – Береговское сельское поселение Путятинского муниципального района Рязанской области» (в редакции постановления Главархитектуры Рязанской области от 30.03.2023 № 152-п) (далее – Постановление):

1) в таблице пункта 2 Приложения № 1, определяющей площади функциональных зон, цифры «760,85» заменить цифрами «760,50», цифры «2,13» заменить цифрами «2,48»;

2) в приложение № 2 к Постановлению согласно приложению № 1 к настоящему постановлению;

3) в приложение № 4 к Постановлению согласно приложению № 2 к настоящему постановлению.

2. Настоящее постановление вступает в силу со дня его официального опубликования.

3. Государственному казенному учреждению Рязанской области «Центр градостроительного развития Рязанской области»:

1) обеспечить доступ к изменениям в генеральный план муниципального образования – Береговское сельское поселение Путятинского муниципального района Рязанской области в федеральной государственной информационной системе территориального планирования и размещение в государственных информационных системах обеспечения градостроительной деятельности в соответствии с требованиями Градостроительного кодекса Российской Федерации;

2) подготовить, заверить усиленной квалифицированной электронной подписью и направить в территориальный орган федерального органа исполнительной власти, уполномоченный Правительством Российской Федерации на осуществление государственного кадастрового учета, государственной регистрации прав, ведение Единого государственного реестра недвижимости, сведения о границах населенных пунктов для внесения в Единый государственный реестр недвижимости в соответствии с Федеральным законом от 13.07.2015 № 218-ФЗ «О государственной регистрации недвижимости».

4. Отделу кадровой работы и делопроизводства обеспечить:

1) государственную регистрацию настоящего постановления в правовом департаменте аппарата Губернатора и Правительства Рязанской области;


2) опубликование настоящего постановления в сетевом издании «Рязанские ведомости» (www.rv-ryazan.ru) и на официальном интернет-портале правовой информации (www.pravo.gov.ru).

5. Отделу информационного обеспечения градостроительной деятельности разместить настоящее постановление на официальном сайте главного управления архитектуры и градостроительства Рязанской области в сети «Интернет».

6. Предложить главе муниципального образования – Путятинский муниципальный район Рязанской области, главе муниципального образования – Береговское сельское поселение Путятинского муниципального района Рязанской области обеспечить размещение настоящего постановления на официальном сайте муниципального образования в сети «Интернет», публикацию в средствах массовой информации.

7. Контроль за исполнением настоящего постановления возложить на отдел градостроительного контроля и правового обеспечения.

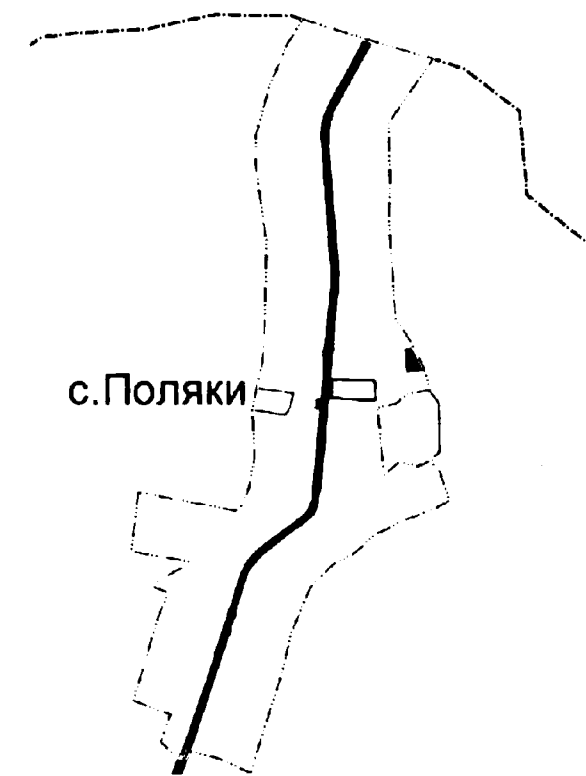
И.о. начальника



О.М. Алямовская

**Внесение изменений в генеральный план
муниципального образования - Береговское сельское поселение
Путятинского муниципального района Рязанской области в части
изменения функциональной зоны земельного участка, площадью 3531 кв.м,
расположенного по адресу: Рязанская обл., Путятинский р-н, Береговское сельское
поселение, с. Поляки**

Фрагмент карты планируемого размещения объектов местного значения

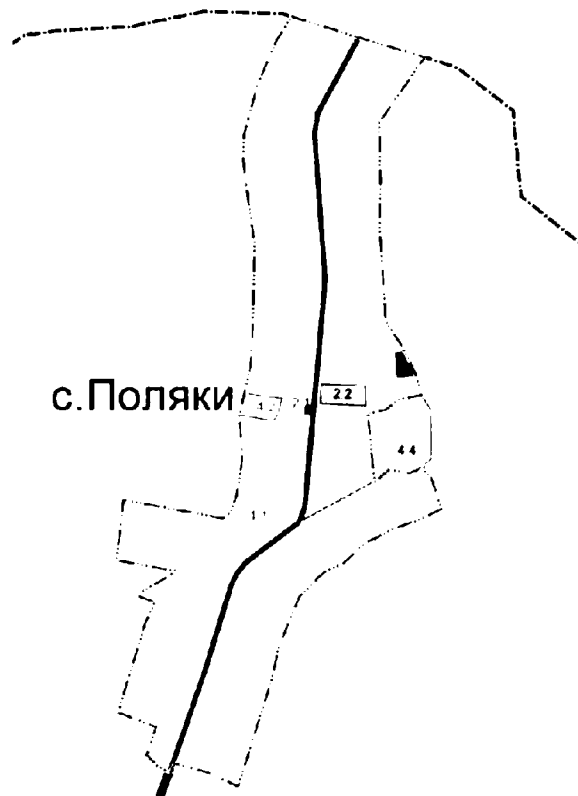


Условные обозначения

- Границы единиц административно-территориального деления Российской Федерации
- Граница муниципального района
- Граница населенного пункта
- Поверхностные водные объекты
Берега (река, ручей, канал)
- Функциональные зоны**
- Зона застройки индивидуальными жилыми домами
- Многофункциональная общественно-деловая зона
- Зона специализированной общественной застройки
- Зона транзитной инфраструктуры
- Зона сельскохозяйственного использования
- Промышленная зона сельскохозяйственных предприятий
- Зона сельскохозяйственных угодий
- Зона кладбищ
- Автомобильные дороги
- Автомобильные дороги регионального или между-районного значения

**Внесение изменений в генеральный план
муниципального образования - Береговское сельское поселение
Путятинского муниципального района Рязанской области в части
изменения функциональной зоны земельного участка, площадью 3531 кв.м,
расположенного по адресу: Рязанская обл., Путятинский р-н, Береговское сельское
поселение, с. Поляки**

Фрагмент карты функциональных зон поселения



Условные обозначения

- сущ. Границы единиц административно-территориального деления Российской Федерации
- Граница муниципального района
- Граница населенного пункта
- Поверхностные водные объекты
Водоток (река, ручей, канал)
- Функциональные зоны
- 1.1 Зона для жилищ и индивидуальных жилых домов
- 2.2 Многофункциональная общественно-деловая зона
- 2.2 Зона специально организованных общественных застроек
- 4.2 Зона транспортной инфраструктуры
- 4.2 Зоны сельскохозяйственного использования
- 4.4 Производственная зона сельскохозяйственных предприятий
- 4.5 Зоны сельскохозяйственных угодий
- Зона кладбищ
- Автомобильные дороги
Автомобильные дороги регионального или межмуниципального значения