

**ГЛАВНОЕ УПРАВЛЕНИЕ АРХИТЕКТУРЫ И ГРАДОСТРОИТЕЛЬСТВА
РЯЗАНСКОЙ ОБЛАСТИ**

ПО С Т А Н О В Л Е Н И Е

«14» июля 2023 г.

№ 308-п

Об утверждении изменений в генеральный план муниципального образования – Турлатовское сельское поселение Рязанского муниципального района Рязанской области

На основании статей 23-25 Градостроительного кодекса Российской Федерации, статьи 2 Закона Рязанской области от 28.12.2018 № 106-ОЗ «О перераспределении отдельных полномочий в области градостроительной деятельности между органами местного самоуправления муниципальных образований Рязанской области и органами государственной власти Рязанской области», с учетом заключения о результатах общественных обсуждений от 04.07.2023 по проекту внесения изменений в генеральный план муниципального образования – Турлатовское сельское поселение Рязанского муниципального района Рязанской области, руководствуясь постановлением Правительства Рязанской области от 06.08.2008 № 153 «Об утверждении Положения о главном управлении архитектуры и градостроительства Рязанской области», главное управление архитектуры и градостроительства Рязанской области ПОСТАНОВЛЯЕТ:

1. Утвердить изменения в генеральный план муниципального образования – Турлатовское сельское поселение Рязанского муниципального района Рязанской области, утвержденный постановлением главного управления архитектуры и градостроительства Рязанской области от 29.07.2020 № 403-п «Об утверждении Генерального плана муниципального образования – Турлатовское сельское поселение Рязанского муниципального района Рязанской области» (в редакции постановлений Главархитектуры Рязанской области от 07.07.2022 № 366-п, от 28.12.2022 № 807-п, от 02.05.2023 № 192-п, с изменениями, внесенными решением Рязанского областного суда от 03.03.2022 № 3а-28/2022) (далее — Постановление):

1) в приложении № 1 к Постановлению изложить строки 11 и 17 в таблице 2 пункта 2 в редакции согласно приложению № 1 к настоящему

постановлению;

2) в приложении № 2 к Постановлению согласно приложению № 2 к настоящему постановлению;

3) в приложении № 3 к Постановлению согласно приложению № 3 к настоящему постановлению;

4) в приложении № 4 к Постановлению согласно приложению № 4 к настоящему постановлению.

2. Настоящее постановление вступает в силу со дня его официального опубликования.

3. Государственному казенному учреждению Рязанской области «Центр градостроительного развития Рязанской области» обеспечить доступ к изменениям в генеральный план муниципального образования – Турлатовское сельское поселение Рязанского муниципального района Рязанской области в федеральной государственной информационной системе территориального планирования и размещение в государственных информационных системах обеспечения градостроительной деятельности в соответствии с требованиями Градостроительного кодекса Российской Федерации.

4. Отделу кадровой работы и делопроизводства обеспечить:

1) государственную регистрацию настоящего постановления в правовом департаменте аппарата Губернатора и Правительства Рязанской области;

2) опубликование настоящего постановления в сетевом издании «Рязанские ведомости» (www.rv-ryazan.ru) и на официальном интернет-портале правовой информации (www.pravo.gov.ru).

5. Отделу информационного обеспечения градостроительной деятельности разместить настоящее постановление на официальном сайте главного управления архитектуры и градостроительства Рязанской области в сети «Интернет».

6. Предложить главе муниципального образования – Рязанский муниципальный район Рязанской области, главе муниципального образования – Турлатовское сельское поселение Рязанского муниципального района Рязанской области обеспечить размещение настоящего постановления на официальном сайте муниципального образования в сети «Интернет», публикацию в средствах массовой информации.

7. Контроль за исполнением настоящего постановления возложить на отдел градостроительного контроля и правового обеспечения.

Начальник



Р.В. Шашкин


Приложение № 1
к постановлению главного управления
архитектуры и градостроительства
Рязанской области
от 14 июля 2023 г. № 308-п

Таблица 2.

№	Наименование	Факт. (Га)	План. (Га)
1	2	3	4
11	Зоны сельскохозяйственного использования	3268,1	3131,3
17	Зона кладбищ	15,3	15,3





**Внесение изменений в генеральный план
муниципального образования - Турлатовское сельское поселение
Рязанского муниципального района Рязанской области в части территории
земельного участка с кадастровым номером 62:15:0000000:3954**

Фрагмент карты планируемого размещения объектов
местного значения поселения
М 1:5000



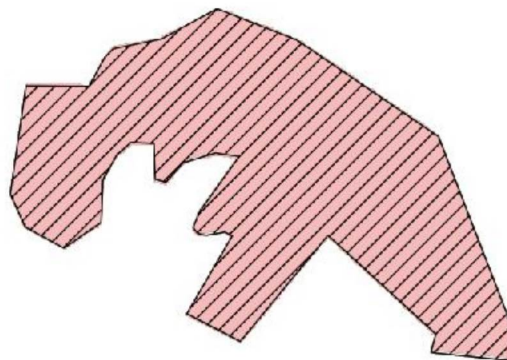
Условные обозначения

Функциональные зоны


План.	Сущ.		План.	Сущ.	
		Зона застройки индивидуальными жилыми домами			Зона садоводческих, огороднических или дачных некоммерческих объединений граждан
		Зона застройки среднетажными жилыми домами			Производственная зона сельскохозяйственных предприятий
		Многофункциональная общественно-деловая зона			Иные зоны сельскохозяйственного назначения
		Зона специализированной общественной застройки			Зона отдыха
		Производственные зоны, зоны инженерной и транспортной инфраструктур			Зона лесов
		Производственная зона			Зона кладбищ
		Комунально-складская зона			Зона складирования и захоронения отходов
		Зона инженерной инфраструктуры			Зона режимных территорий
		Зона транспортной инфраструктуры			Зона акваторий
		Зоны сельскохозяйственного использования			

**Внесение изменений в генеральный план
муниципального образования - Турлатовское сельское поселение
Рязанского муниципального района Рязанской области в части территории
земельного участка с кадастровым номером 62:15:0000000:3954**

Фрагмент карты границ населенных пунктов,
входящих в состав поселения
М 1:5000




Условные обозначения

План.	Земли по категориям
	Земли особо охраняемых территорий и объектов

**Внесение изменений в генеральный план
муниципального образования - Турлатовское сельское поселение
Рязанского муниципального района Рязанской области в части территории
земельного участка с кадастровым номером 62:15:0000000:3954**

Фрагмент карты функциональных зон
сельского поселения
М 1:5000



Условные обозначения

Сущ. Функциональные зоны



Зона кладбищ