



ГЛАВНОЕ УПРАВЛЕНИЕ АРХИТЕКТУРЫ И ГРАДОСТРОИТЕЛЬСТВА РЯЗАНСКОЙ ОБЛАСТИ

ПОСТАНОВЛЕНИЕ

«14» января 2024 г.

№ 13-12

Об утверждении изменений в генеральный план муниципального образования –
Турлатовское сельское поселение Рязанского муниципального района
Рязанской области

На основании статей 23-25 Градостроительного кодекса Российской Федерации, статьи 2 Закона Рязанской области от 28.12.2018 № 106-ОЗ «О перераспределении отдельных полномочий в области градостроительной деятельности между органами местного самоуправления муниципальных образований Рязанской области и органами государственной власти Рязанской области», с учетом заключения о результатах общественных обсуждений от 22.11.2023, руководствуясь постановлением Правительства Рязанской области от 06.08.2008 № 153 «Об утверждении Положения о главном управлении архитектуры и градостроительства Рязанской области», главное управление архитектуры и градостроительства Рязанской области ПОСТАНОВЛЯЕТ:

1. Утвердить изменения в генеральный план муниципального образования – Турлатовское сельское поселение Рязанского муниципального района Рязанской области, утвержденный постановлением главного управления архитектуры и градостроительства Рязанской области от 29.07.2020 № 403-п «Об утверждении Генерального плана муниципального образования – Турлатовское сельское поселение Рязанского муниципального района Рязанской области» (в ред. постановлений Главархитектуры Рязанской области от 07.07.2022 № 366-п, от 02.05.2023 № 192-п, от 14.07.2023 № 308-п, с изм., внесенными Решением Рязанского областного суда от 03.03.2022 № 3а-28/2022, постановлением Главархитектуры Рязанской области от 28.12.2022 № 807-п) (далее – Постановление):

- 1) в приложении № 1 к Постановлению в таблице 2:
- строку 1 изложить в следующей редакции:

«	1	Зона застройки индивидуальными жилыми домами	553,28	554,0	»;
---	---	--	--------	-------	----

- строку 7 изложить в следующей редакции:

«	7	Производственная зона	272,92	272,2	»;
---	---	-----------------------	--------	-------	----

2) в приложении № 2 к Постановлению согласно приложению № 1 к настоящему постановлению;

3) в приложении № 4 к Постановлению согласно приложению № 2 к настоящему постановлению.

2. Настоящее постановление вступает в силу со дня его официального опубликования.

3. Государственному казенному учреждению Рязанской области «Центр градостроительного развития Рязанской области» обеспечить доступ к изменениям в генеральный план муниципального образования – Турлатовское сельское поселение Рязанского муниципального района Рязанской области в федеральной государственной информационной системе территориального планирования и размещение в государственных информационных системах обеспечения градостроительной деятельности в соответствии с требованиями Градостроительного кодекса Российской Федерации.

4. Отделу кадровой работы и делопроизводства обеспечить:

1) государственную регистрацию настоящего постановления в правовом департаменте аппарата Губернатора и Правительства Рязанской области;


2) опубликование настоящего постановления в сетевом издании «Рязанские ведомости» (www.rv-gyazan.ru) и на официальном интернет-портале правовой информации (www.pravo.gov.ru).

5. Отделу информационного обеспечения градостроительной деятельности разместить настоящее постановление на официальном сайте главного управления архитектуры и градостроительства Рязанской области в сети «Интернет».

6. Предложить главе муниципального образования – Рязанский муниципальный район Рязанской области, главе муниципального образования – Турлатовское сельское поселение Рязанского муниципального района Рязанской области обеспечить размещение настоящего постановления на официальном сайте муниципального образования в сети «Интернет», публикацию в средствах массовой информации.

7. Контроль за исполнением настоящего постановления возложить на заместителя начальника главного управления архитектуры и градостроительства Рязанской области Т.С. Попкову.

Начальник

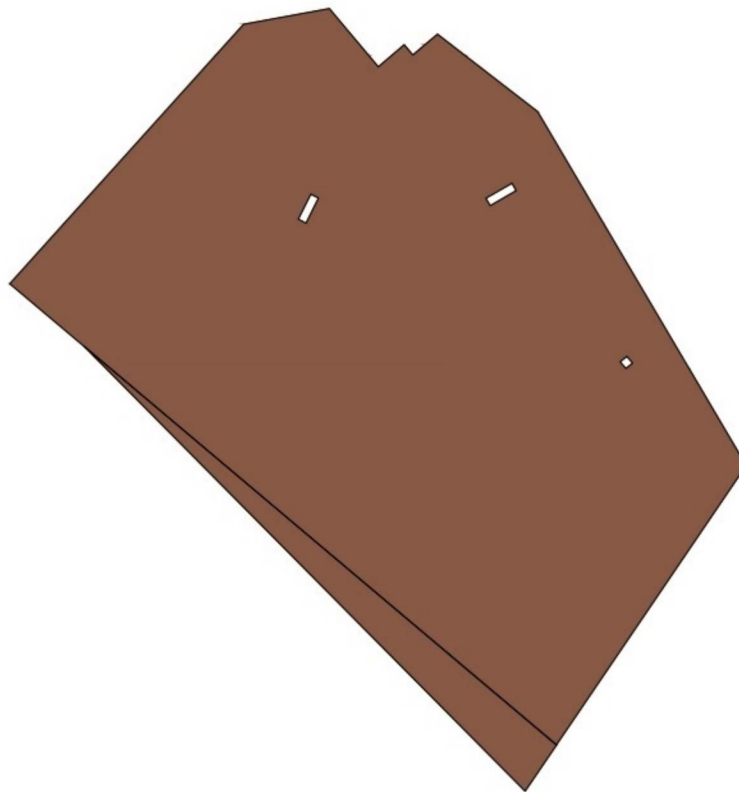


Р.В. Шашкин

Приложение № 1
к постановлению главного
управления архитектуры и
градостроительства
Рязанской области
от 17 января 2024 г. № 13-п

**Внесение изменений в генеральный план муниципального
образования – Турлатовское сельское поселение
Рязанского муниципального района Рязанской области
в части территории земельных участков
с кадастровыми номерами
62:15:0040438:81, 62:15:0040438:29**

**Фрагмент карты планируемого размещения
объектов местного значения поселения**



Условные обозначения

Функциональные зоны

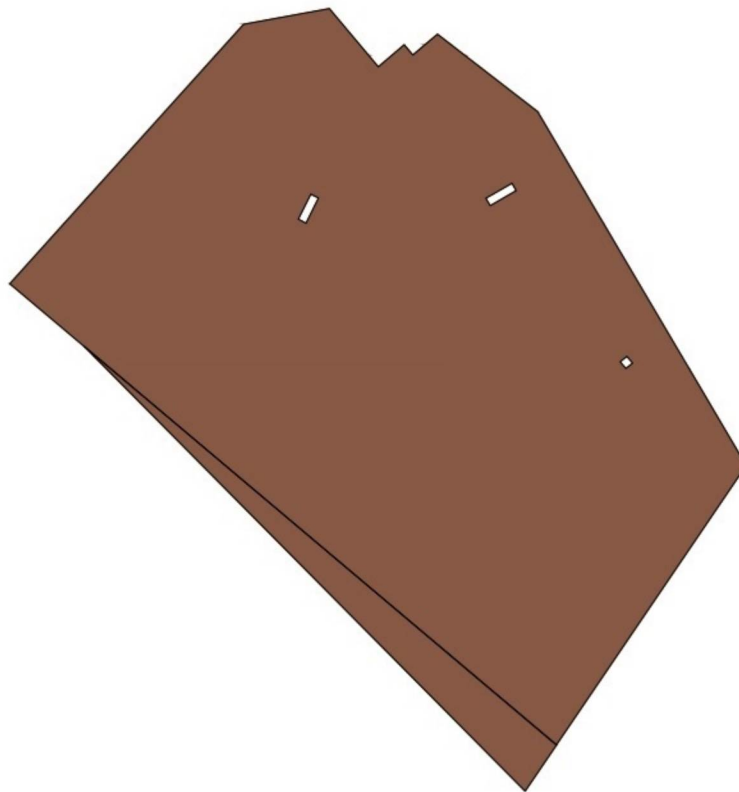


Производственная зона

Приложение № 2
к постановлению главного
управления архитектуры и
градостроительства
Рязанской области
от 17 января 2024 г. № 13-п

**Внесение изменений в генеральный план муниципального
образования – Турлатовское сельское поселение
Рязанского муниципального района Рязанской области
в части территории земельных участков
с кадастровыми номерами
62:15:0040438:81, 62:15:0040438:29**

Фрагмент карты функциональных зон сельского поселения



Условные обозначения

Функциональные зоны



Производственная зона