



**ГЛАВНОЕ УПРАВЛЕНИЕ АРХИТЕКТУРЫ И ГРАДОСТРОИТЕЛЬСТВА
РЯЗАНСКОЙ ОБЛАСТИ**

ПО С Т А Н О В Л Е Н И Е

«21» февраля 2024 г.

№ 65-н

Об утверждении изменений в генеральный план муниципального образования –
Дубровичское сельское поселение Рязанского муниципального района
Рязанской области

На основании статей 23-25 Градостроительного кодекса Российской Федерации, статьи 2 Закона Рязанской области от 28.12.2018 № 106-ОЗ «О перераспределении отдельных полномочий в области градостроительной деятельности между органами местного самоуправления муниципальных образований Рязанской области и органами государственной власти Рязанской области», с учетом заключения о результатах общественных обсуждений от 09.02.2024, руководствуясь постановлением Правительства Рязанской области от 06.08.2008 № 153 «Об утверждении Положения о главном управлении архитектуры и градостроительства Рязанской области», главное управление архитектуры и градостроительства Рязанской области ПОСТАНОВЛЯЕТ:

1. Утвердить изменения в генеральный план муниципального образования – Дубровичское сельское поселение Рязанского муниципального района Рязанской области, утвержденный постановлением главного управления архитектуры и градостроительства Рязанской области от 27.11.2019 № 379-п «Об утверждении Генерального плана муниципального образования – Дубровичское сельское поселение Рязанского муниципального района Рязанской области» (в редакции постановлений Главархитектуры Рязанской области от 21.03.2022 № 131-п, от 21.06.2023 № 257-п, от 07.08.2023 № 363-п, с изменениями, внесенными Решением Рязанского областного суда от 26.04.2021 № 3а-201/2021) (далее – Постановление):

1) в таблице пункта 2.2 приложения № 1 к Постановлению цифры «12143679» заменить цифрами «12233161»;

2) в приложении № 2 к Постановлению согласно приложению № 1 к настоящему постановлению;

3) в приложении № 3 к Постановлению согласно приложению № 2 к настоящему постановлению;

4) в приложении № 4 к Постановлению согласно приложению № 3 к настоящему постановлению.

2. Графическое описание местоположения границ населенного пункта с. Алеканово изложить согласно приложению № 4 к настоящему постановлению.

3. Настоящее постановление вступает в силу со дня его официального опубликования.

4. Государственному казенному учреждению Рязанской области «Центр градостроительного развития Рязанской области»:

1) обеспечить доступ к изменениям в генеральный план муниципального образования – Дубровичское сельское поселение Рязанского муниципального района Рязанской области в федеральной государственной информационной системе территориального планирования и размещение в государственных информационных системах обеспечения градостроительной деятельности в соответствии с требованиями Градостроительного кодекса Российской Федерации;

2) подготовить, заверить усиленной квалифицированной электронной подписью и направить в территориальный орган федерального органа исполнительной власти, уполномоченный Правительством Российской Федерации на осуществление государственного кадастрового учета, государственной регистрации прав, ведение Единого государственного реестра недвижимости, сведения о границах населенных пунктов для внесения в Единый государственный реестр недвижимости в соответствии с Федеральным законом от 13.07.2015 № 218-ФЗ «О государственной регистрации недвижимости».

5. Отделу кадровой работы и делопроизводства обеспечить:

1) государственную регистрацию настоящего постановления в правовом департаменте аппарата Губернатора и Правительства Рязанской области;

2) опубликование настоящего постановления в сетевом издании «Рязанские ведомости» (www.rv-ryazan.ru) и на официальном интернет-портале правовой информации (www.pravo.gov.ru).


6. Отделу информационного обеспечения градостроительной деятельности разместить настоящее постановление на официальном сайте главного управления архитектуры и градостроительства Рязанской области в сети «Интернет».

7. Предложить главе муниципального образования – Рязанский муниципальный район Рязанской области, главе муниципального образования – Дубровичское сельское поселение Рязанского муниципального района Рязанской области обеспечить размещение настоящего постановления на официальном сайте муниципального образования в сети «Интернет», публикацию в средствах массовой информации.

8. Контроль за исполнением настоящего постановления возложить

на заместителя начальника главного управления архитектуры
и градостроительства Рязанской области Т.С. Попкову.

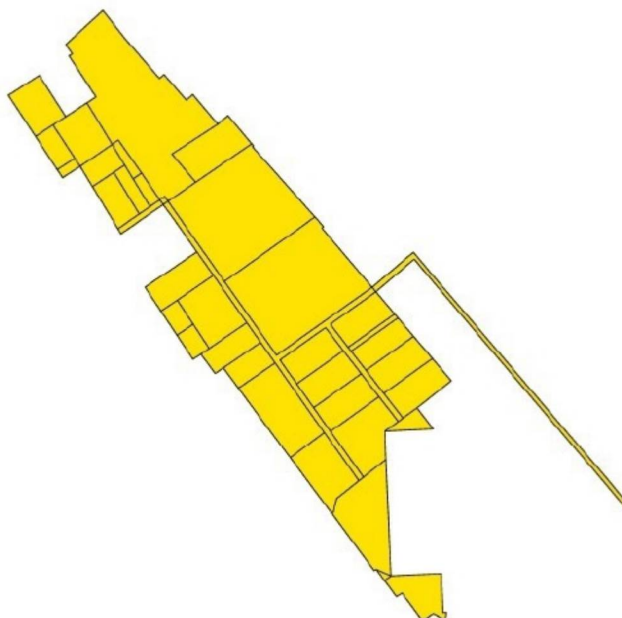
Начальник

A handwritten signature in black ink, appearing to be 'R.V. Shashkin', written over a faint circular stamp or watermark.

Р.В. Шашкин

**Внесение изменений в генеральный план муниципального образования –
Дубровичское сельское поселение Рязанского муниципального района
Рязанской области в части территории земельных участков
с кадастровыми номерами 62:15:0050507:427, 62:15:0050507:428,
62:15:0050507:288, 62:15:0050507:342, 62:15:0050507:343, 62:15:0050507:281,
62:15:0050507:429, 62:15:0050507:286, 62:15:0050507:287, 62:15:0050507:426,
62:15:0050507:205, 62:15:0050507:274, 62:15:0050507:213, 62:15:0050507:214,
62:15:0050507:198, 62:15:0050507:275, 62:15:0050507:264, 62:15:0050507:262,
62:15:0050507:1259, 62:15:0050507:1258, 62:15:0050507:270, 62:15:0050507:263,
62:15:0050507:379, 62:15:0050507:378, 62:15:0050507:349, 62:15:0050507:348,
62:15:0050507:268, 62:15:0050507:206, 62:15:0050507:197, 62:15:0050507:273,
62:15:0050507:283, 62:15:0050507:204, 62:15:0050507:199, 62:15:0050507:266,
62:15:0050507:265, 62:15:0050507:272, 62:15:0050507:267**

Фрагмент карты планируемого размещения
объектов местного значения
масштаб 1:5000



Условные обозначения

Функциональные зоны

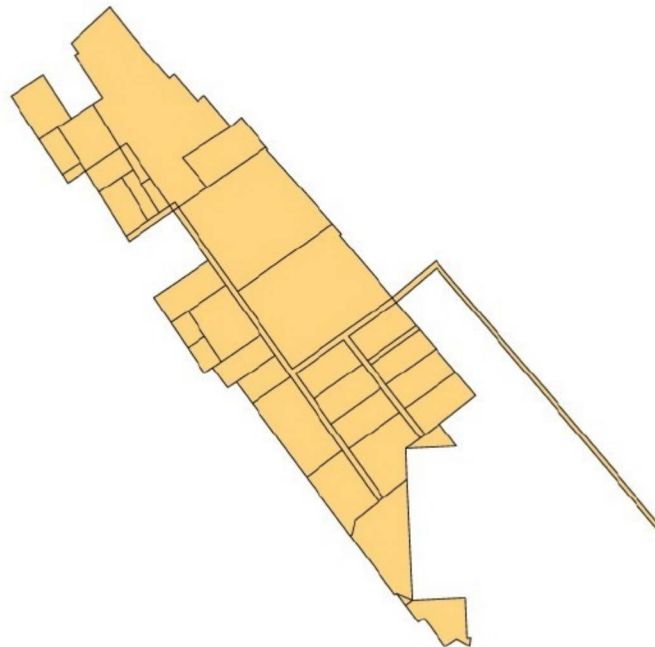


Зона застройки индивидуальными жилыми домами



**Внесение изменений в генеральный план муниципального образования –
Дубровическое сельское поселение Рязанского муниципального района
Рязанской области в части территории земельных участков
с кадастровыми номерами 62:15:0050507:427, 62:15:0050507:428,
62:15:0050507:288, 62:15:0050507:342, 62:15:0050507:343, 62:15:0050507:281,
62:15:0050507:429, 62:15:0050507:286, 62:15:0050507:287, 62:15:0050507:426,
62:15:0050507:205, 62:15:0050507:274, 62:15:0050507:213, 62:15:0050507:214,
62:15:0050507:198, 62:15:0050507:275, 62:15:0050507:264, 62:15:0050507:262,
62:15:0050507:1259, 62:15:0050507:1258, 62:15:0050507:270, 62:15:0050507:263,
62:15:0050507:379, 62:15:0050507:378, 62:15:0050507:349, 62:15:0050507:348,
62:15:0050507:268, 62:15:0050507:206, 62:15:0050507:197, 62:15:0050507:273,
62:15:0050507:283, 62:15:0050507:204, 62:15:0050507:199, 62:15:0050507:266,
62:15:0050507:265, 62:15:0050507:272, 62:15:0050507:267**

Фрагмент карты границ населенных пунктов

масштаб 1:5000

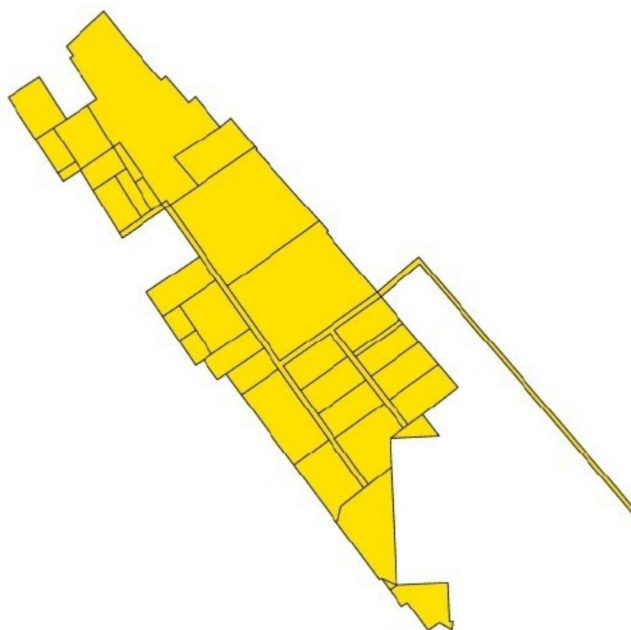


Условные обозначения

- | | |
|---|--------------------------|
|  | Земли по категориям |
|  | Земли населенных пунктов |

**Внесение изменений в генеральный план муниципального образования –
Дубровическое сельское поселение Рязанского муниципального района
Рязанской области в части территории земельных участков
с кадастровыми номерами 62:15:0050507:427, 62:15:0050507:428,
62:15:0050507:288, 62:15:0050507:342, 62:15:0050507:343, 62:15:0050507:281,
62:15:0050507:429, 62:15:0050507:286, 62:15:0050507:287, 62:15:0050507:426,
62:15:0050507:205, 62:15:0050507:274, 62:15:0050507:213, 62:15:0050507:214,
62:15:0050507:198, 62:15:0050507:275, 62:15:0050507:264, 62:15:0050507:262,
62:15:0050507:1259, 62:15:0050507:1258, 62:15:0050507:270, 62:15:0050507:263,
62:15:0050507:379, 62:15:0050507:378, 62:15:0050507:349, 62:15:0050507:348,
62:15:0050507:268, 62:15:0050507:206, 62:15:0050507:197, 62:15:0050507:273,
62:15:0050507:283, 62:15:0050507:204, 62:15:0050507:199, 62:15:0050507:266,
62:15:0050507:265, 62:15:0050507:272, 62:15:0050507:267**

Фрагмент карты функциональных зон
масштаб 1:5000



Условные обозначения

Функциональные зоны



Зона застройки индивидуальными жилыми домами

ГРАФИЧЕСКОЕ ОПИСАНИЕ

местоположения границ населенных пунктов, территориальных зон, особо охраняемых природных территорий, зон с особыми условиями использования территории

Граница населенного пункта с. Алканово

(наименование объекта местоположение границ, которого описано (далее - объект))

Раздел 1

Сведения об объекте		
№ п/п	Характеристики объекта	Описание характеристик
1	2	3
1	Местоположение объекта	<i>Российская Федерация, Рязанская область, р-н Рязанский, с/п Дубровическое, с Алканово</i>
2	Площадь объекта ± величина погрешности определения площади (Р ± Дельта Р)	<i>6017519кв.м. ± 859кв.м.</i>
3	Иные характеристики объекта	-

Раздел 3

Сведения о местоположении измененных (уточненных) границ объекта							
1. Система координат		<u>МСК-62</u>					
2. Сведения о характерных точках границ объекта							
Обозначение характерных точек границ	Существующие координаты, м		Измененные (уточненные) координаты, м		Метод определения координат характерной точки	Средняя квадратическая погрешность положения характерной точки (Мт), м	Описание обозначения точки на местности (при наличии)
	X	Y	X	Y			
1	2	3	4	5	6	7	8
1	444950,1	1343841,01	444950,1	1343841,01	Картометрический метод	2,50	-
2	444959,07	1343874,92	444959,07	1343874,92	Картометрический метод	2,50	-
3	445005,04	1343893,92	445005,04	1343893,92	Картометрический метод	2,50	-
4	445047,12	1343919,92	445047,12	1343919,92	Картометрический метод	2,50	-
5	445079,6	1344082,04	445079,6	1344082,04	Картометрический метод	2,50	-
6	445041,06	1344158,55	445041,06	1344158,55	Картометрический метод	2,50	-
7	444964,65	1344209,28	444964,65	1344209,28	Картометрический метод	2,50	-
8	444946,12	1344218,26	444946,12	1344218,26	Картометрический метод	2,50	-
9	444781,19	1344277,44	444781,19	1344277,44	Картометрический метод	2,50	-
10	444689,63	1344315,06	444689,63	1344315,06	Картометрический метод	2,50	-
11	444543,88	1344379,48	444543,88	1344379,48	Картометрический метод	2,50	-
12	444516,29	1344390,55	444516,29	1344390,55	Картометрический метод	2,50	-
13	444640,01	1344709,64	444640,01	1344709,64	Картометрический метод	2,50	-
14	444620,9	1344752,7	444620,9	1344752,7	Картометрический метод	2,50	-
15	444594,99	1344767,5	444594,99	1344767,5	Картометрический метод	2,50	-
16	444548,33	1344803,22	444548,33	1344803,22	Картометрический метод	2,50	-
17	444563,06	1344845,51	444563,06	1344845,51	Картометрический метод	2,50	-
18	444563,07	1344845,52	444563,07	1344845,52	Картометрический метод	2,50	-
19	444591,33	1344915,76	444591,33	1344915,76	Картометрический метод	2,50	-
20	444591,12	1344915,69	444591,12	1344915,69	Картометрический метод	2,50	-
21	444590,55	1344917,64	444590,55	1344917,64	Картометрический метод	2,50	-
22	444591,84	1344918,03	444591,84	1344918,03	Картометрический метод	2,50	-

Сведения о местоположении измененных (уточненных) границ объекта

23	444594,98	1345030,48	444594,98	1345030,48	Картометрический метод	2,50	-
24	444688,79	1345211,58	444688,79	1345211,58	Картометрический метод	2,50	-
25	444852,7	1345527,69	444852,7	1345527,69	Картометрический метод	2,50	-
26	444855,93	1345561,81	444855,93	1345561,81	Картометрический метод	2,50	-
27	444900,32	1345780,32	444900,32	1345780,32	Картометрический метод	2,50	-
28	444770,96	1345954,29	444770,96	1345954,29	Картометрический метод	2,50	-
29	444732,84	1346005,54	444732,84	1346005,54	Картометрический метод	2,50	-
30	444773,25	1346036,3	444773,25	1346036,3	Картометрический метод	2,50	-
31	444755,8	1346059,75	444755,8	1346059,75	Картометрический метод	2,50	-
32	444738,32	1346083,23	444738,32	1346083,23	Картометрический метод	2,50	-
33	444720,81	1346106,78	444720,81	1346106,78	Картометрический метод	2,50	-
34	444703,15	1346130,51	444703,15	1346130,51	Картометрический метод	2,50	-
35	444685,5	1346154,21	444685,5	1346154,21	Картометрический метод	2,50	-
36	444667,87	1346177,93	444667,87	1346177,93	Картометрический метод	2,50	-
37	444650,2	1346201,66	444650,2	1346201,66	Картометрический метод	2,50	-
38	444632,54	1346225,39	444632,54	1346225,39	Картометрический метод	2,50	-
39	444614,87	1346249,13	444614,87	1346249,13	Картометрический метод	2,50	-
40	444597,19	1346272,88	444597,19	1346272,88	Картометрический метод	2,50	-
41	444579,53	1346296,63	444579,53	1346296,63	Картометрический метод	2,50	-
42	444561,86	1346320,36	444561,86	1346320,36	Картометрический метод	2,50	-
43	444544,19	1346344,1	444544,19	1346344,1	Картометрический метод	2,50	-
44	444526,5	1346367,87	444526,5	1346367,87	Картометрический метод	2,50	-
45	444508,85	1346391,67	444508,85	1346391,67	Картометрический метод	2,50	-
46	444491,18	1346415,43	444491,18	1346415,43	Картометрический метод	2,50	-
47	444473,52	1346439,19	444473,52	1346439,19	Картометрический метод	2,50	-
48	444455,85	1346462,94	444455,85	1346462,94	Картометрический метод	2,50	-
49	444438,18	1346486,7	444438,18	1346486,7	Картометрический метод	2,50	-
50	444420,51	1346510,46	444420,51	1346510,46	Картометрический метод	2,50	-
51	444402,99	1346534,32	444402,99	1346534,32	Картометрический метод	2,50	-

Сведения о местоположении измененных (уточненных) границ объекта

52	444385,44	1346558,17	444385,44	1346558,17	Картометрический метод	2,50	-
53	444367,87	1346582	444367,87	1346582	Картометрический метод	2,50	-
54	444345,65	1346605,42	444345,65	1346605,42	Картометрический метод	2,50	-
55	444319,21	1346631,8	444319,21	1346631,8	Картометрический метод	2,50	-
56	444317,73	1346633,1	444317,73	1346633,1	Картометрический метод	2,50	-
57	444286,01	1346607,78	444286,01	1346607,78	Картометрический метод	2,50	-
58	444273,47	1346624,51	444273,47	1346624,51	Картометрический метод	2,50	-
59	444498,47	1346893,96	444498,47	1346893,96	Картометрический метод	2,50	-
60	444783,08	1347236,36	444783,08	1347236,36	Картометрический метод	2,50	-
61	444790,07	1347264,7	444790,07	1347264,7	Картометрический метод	2,50	-
62	444825,57	1347306,48	444825,57	1347306,48	Картометрический метод	2,50	-
63	444964,51	1347503,76	444964,51	1347503,76	Картометрический метод	2,50	-
64	444966,73	1347506,91	444966,73	1347506,91	Картометрический метод	2,50	-
65	444969,31	1347510,57	444969,31	1347510,57	Картометрический метод	2,50	-
66	444969,32	1347510,56	444969,32	1347510,56	Картометрический метод	2,50	-
67	444974,44	1347517,86	444974,44	1347517,86	Картометрический метод	2,50	-
68	445078,3	1347639,61	445078,3	1347639,61	Картометрический метод	2,50	-
69	445128,21	1347713,59	445128,21	1347713,59	Картометрический метод	2,50	-
70	445020,02	1347819,47	445020,02	1347819,47	Картометрический метод	2,50	-
71	444908,19	1347940,66	444908,19	1347940,66	Картометрический метод	2,50	-
72	444874,11	1347982,93	444874,11	1347982,93	Картометрический метод	2,50	-
73	444804,29	1348065,39	444804,29	1348065,39	Картометрический метод	2,50	-
74	444782,62	1348122,24	444782,62	1348122,24	Картометрический метод	2,50	-
75	444639,34	1348271,89	444639,34	1348271,89	Картометрический метод	2,50	-
76	444276,03	1347864,94	444276,03	1347864,94	Картометрический метод	2,50	-
77	444263,49	1347850,89	444263,49	1347850,89	Картометрический метод	2,50	-
78	444087,61	1348053,59	444087,61	1348053,59	Картометрический метод	2,50	-
79	444083,67	1348068,67	444083,67	1348068,67	Картометрический метод	2,50	-
80	443944,81	1348167,91	443944,81	1348167,91	Картометрический метод	2,50	-

Сведения о местоположении измененных (уточненных) границ объекта

81	443854	1348244,05	443854	1348244,05	Картометрический метод	2,50	-
82	443648,6	1348438,24	443648,6	1348438,24	Картометрический метод	2,50	-
83	443042,79	1347911,34	443042,79	1347911,34	Картометрический метод	2,50	-
84	443019,7	1347925,07	443019,7	1347925,07	Картометрический метод	2,50	-
85	442937,9	1347972,58	442937,9	1347972,58	Картометрический метод	2,50	-
86	442869,77	1348008,79	442869,77	1348008,79	Картометрический метод	2,50	-
87	442780,35	1348074,35	442780,35	1348074,35	Картометрический метод	2,50	-
88	442713,66	1348125,22	442713,66	1348125,22	Картометрический метод	2,50	-
89	442668,92	1348166,41	442668,92	1348166,41	Картометрический метод	2,50	-
90	442646,7	1348188,68	442646,7	1348188,68	Картометрический метод	2,50	-
91	442632,47	1348203,29	442632,47	1348203,29	Картометрический метод	2,50	-
92	442613,35	1348190,65	442613,35	1348190,65	Картометрический метод	2,50	-
93	442607,12	1348187,29	442607,12	1348187,29	Картометрический метод	2,50	-
94	442607,08	1348187,26	442607,08	1348187,26	Картометрический метод	2,50	-
95	442601,11	1348194,51	442601,11	1348194,51	Картометрический метод	2,50	-
96	442582,78	1348224,54	442582,78	1348224,54	Картометрический метод	2,50	-
97	442562,02	1348258,54	442562,02	1348258,54	Картометрический метод	2,50	-
98	442539,62	1348296,82	442539,62	1348296,82	Картометрический метод	2,50	-
99	442538,12	1348296,15	442538,12	1348296,15	Картометрический метод	2,50	-
100	442537,29	1348297,97	442537,29	1348297,97	Картометрический метод	2,50	-
101	442538,6	1348298,57	442538,6	1348298,57	Картометрический метод	2,50	-
102	442530,41	1348312,58	442530,41	1348312,58	Картометрический метод	2,50	-
103	442358,26	1348227,62	442358,26	1348227,62	Картометрический метод	2,50	-
104	442399,66	1348135,93	442399,66	1348135,93	Картометрический метод	2,50	-
105	442425,3	1348079,28	442425,3	1348079,28	Картометрический метод	2,50	-
106	442425,25	1348079,24	442425,25	1348079,24	Картометрический метод	2,50	-
107	442399,17	1348054,83	442399,17	1348054,83	Картометрический метод	2,50	-
108	442372,31	1348033,63	442372,31	1348033,63	Картометрический метод	2,50	-
109	442348,27	1348027,26	442348,27	1348027,26	Картометрический метод	2,50	-

Сведения о местоположении измененных (уточненных) границ объекта

110	442333,42	1348027,97	442333,42	1348027,97	Картометрический метод	2,50	-
111	442309,02	1348042,86	442309,02	1348042,86	Картометрический метод	2,50	-
112	442308,96	1348042,9	442308,96	1348042,9	Картометрический метод	2,50	-
113	442240,81	1348084,53	442240,81	1348084,53	Картометрический метод	2,50	-
114	442135,09	1348139,84	442135,09	1348139,84	Картометрический метод	2,50	-
115	442135,02	1348139,77	442135,02	1348139,77	Картометрический метод	2,50	-
116	442070,88	1348173,44	442070,88	1348173,44	Картометрический метод	2,50	-
117	441949,2	1348222,97	441949,2	1348222,97	Картометрический метод	2,50	-
118	441936,38	1348234,11	441936,38	1348234,11	Картометрический метод	2,50	-
119	441898,65	1348280,35	441898,65	1348280,35	Картометрический метод	2,50	-
120	441874,44	1348326,38	441874,44	1348326,38	Картометрический метод	2,50	-
121	441853,12	1348339,23	441853,12	1348339,23	Картометрический метод	2,50	-
122	441840,58	1348346,76	441840,58	1348346,76	Картометрический метод	2,50	-
123	441787,57	1348287,06	441787,57	1348287,06	Картометрический метод	2,50	-
124	441786,86	1348286,19	441786,86	1348286,19	Картометрический метод	2,50	-
125	441783,57	1348283,39	441783,57	1348283,39	Картометрический метод	2,50	-
126	441770,64	1348295,82	441770,64	1348295,82	Картометрический метод	2,50	-
127	441759,4	1348307,22	441759,4	1348307,22	Картометрический метод	2,50	-
128	441751,14	1348317,07	441751,14	1348317,07	Картометрический метод	2,50	-
129	441741,96	1348330,35	441741,96	1348330,35	Картометрический метод	2,50	-
130	441655,11	1348331,35	441655,11	1348331,35	Картометрический метод	2,50	-
131	441605,32	1348326,66	441605,32	1348326,66	Картометрический метод	2,50	-
132	441603,16	1348326,43	441603,16	1348326,43	Картометрический метод	2,50	-
133	441604,43	1348298,15	441604,43	1348298,15	Картометрический метод	2,50	-
134	441609,07	1348251,25	441609,07	1348251,25	Картометрический метод	2,50	-
135	441612,15	1348218,41	441612,15	1348218,41	Картометрический метод	2,50	-
136	441615,84	1348184,06	441615,84	1348184,06	Картометрический метод	2,50	-
137	441618,33	1348185,25	441618,33	1348185,25	Картометрический метод	2,50	-
138	441621,14	1348155,38	441621,14	1348155,38	Картометрический метод	2,50	-

Сведения о местоположении измененных (уточненных) границ объекта

139	441623,95	1348125,52	441623,95	1348125,52	Картометрический метод	2,50	-
140	441626,67	1348091,66	441626,67	1348091,66	Картометрический метод	2,50	-
141	441617,84	1348062,8	441617,84	1348062,8	Картометрический метод	2,50	-
142	441631,82	1348016,43	441631,82	1348016,43	Картометрический метод	2,50	-
143	441653,97	1347987,95	441653,97	1347987,95	Картометрический метод	2,50	-
144	-	-	441650,65	1347978,95	Картометрический метод	2,50	-
145	441647,9	1347971,49	441647,9	1347971,49	Картометрический метод	2,50	-
146	441790,83	1347867,98	441790,83	1347867,98	Картометрический метод	2,50	-
147	441862,36	1347812,12	441862,36	1347812,12	Картометрический метод	2,50	-
148	442355,27	1347487,76	442355,27	1347487,76	Картометрический метод	2,50	-
149	442347,73	1347475,95	442347,73	1347475,95	Картометрический метод	2,50	-
150	442336,11	1347457,74	442336,11	1347457,74	Картометрический метод	2,50	-
151	442356,59	1347444,11	442356,59	1347444,11	Картометрический метод	2,50	-
152	442390,34	1347425,77	442390,34	1347425,77	Картометрический метод	2,50	-
153	442414,63	1347406,19	442414,63	1347406,19	Картометрический метод	2,50	-
154	442416,53	1347379,12	442416,53	1347379,12	Картометрический метод	2,50	-
155	442450,72	1347343,86	442450,72	1347343,86	Картометрический метод	2,50	-
156	442473,37	1347303,4	442473,37	1347303,4	Картометрический метод	2,50	-
157	442553,93	1347237,55	442553,93	1347237,55	Картометрический метод	2,50	-
158	442594,74	1347211,92	442594,74	1347211,92	Картометрический метод	2,50	-
159	442589,5	1347202,88	442589,5	1347202,88	Картометрический метод	2,50	-
160	442585,76	1347196,95	442585,76	1347196,95	Картометрический метод	2,50	-
161	442608,24	1347176,99	442608,24	1347176,99	Картометрический метод	2,50	-
162	442630,36	1347153,02	442630,36	1347153,02	Картометрический метод	2,50	-
163	442643,12	1347137,61	442643,12	1347137,61	Картометрический метод	2,50	-
164	442662,41	1347112,06	442662,41	1347112,06	Картометрический метод	2,50	-
165	-	-	442659,8	1347110,09	Картометрический метод	2,50	-
166	442669,4	1347099,47	442669,4	1347099,47	Картометрический метод	2,50	-
167	442700,16	1347061,99	442700,16	1347061,99	Картометрический метод	2,50	-

Сведения о местоположении измененных (уточненных) границ объекта

168	442714,38	1347043,06	442714,38	1347043,06	Картометрический метод	2,50	-
169	442758,99	1346986,64	442758,99	1346986,64	Картометрический метод	2,50	-
170	442769,99	1346972,76	442769,99	1346972,76	Картометрический метод	2,50	-
171	442829,85	1346895,43	442829,85	1346895,43	Картометрический метод	2,50	-
172	442827,5	1346883,67	442827,5	1346883,67	Картометрический метод	2,50	-
173	442834,44	1346873,69	442834,44	1346873,69	Картометрический метод	2,50	-
174	442845,24	1346872,19	442845,24	1346872,19	Картометрический метод	2,50	-
175	442895,23	1346808,07	442895,23	1346808,07	Картометрический метод	2,50	-
176	442896,09	1346796,25	442896,09	1346796,25	Картометрический метод	2,50	-
177	442914,23	1346777,13	442914,23	1346777,13	Картометрический метод	2,50	-
178	442928,5	1346778,5	442928,5	1346778,5	Картометрический метод	2,50	-
179	443006,89	1346674,25	443006,89	1346674,25	Картометрический метод	2,50	-
180	443063,19	1346614,33	443063,19	1346614,33	Картометрический метод	2,50	-
181	443107,42	1346561,1	443107,42	1346561,1	Картометрический метод	2,50	-
182	443197,69	1346432,89	443197,69	1346432,89	Картометрический метод	2,50	-
183	443198,32	1346420,17	443198,32	1346420,17	Картометрический метод	2,50	-
184	443204,36	1346411,62	443204,36	1346411,62	Картометрический метод	2,50	-
185	443252,53	1346350,2	443252,53	1346350,2	Картометрический метод	2,50	-
186	443547,65	1345922,5	443547,65	1345922,5	Картометрический метод	2,50	-
187	443813,94	1345451,01	443813,94	1345451,01	Картометрический метод	2,50	-
188	443791,98	1345421,52	443791,98	1345421,52	Картометрический метод	2,50	-
189	443844,92	1345364,89	443844,92	1345364,89	Картометрический метод	2,50	-
190	443889,99	1345395,66	443889,99	1345395,66	Картометрический метод	2,50	-
191	443989,52	1345200,95	443989,52	1345200,95	Картометрический метод	2,50	-
192	444017,95	1345135,76	444017,95	1345135,76	Картометрический метод	2,50	-
193	444064,67	1345049,91	444064,67	1345049,91	Картометрический метод	2,50	-
194	443966,48	1344994,45	443966,48	1344994,45	Картометрический метод	2,50	-
195	443927,25	1344935,76	443927,25	1344935,76	Картометрический метод	2,50	-
196	444051,61	1344842,46	444051,61	1344842,46	Картометрический метод	2,50	-

