

**ГЛАВНОЕ УПРАВЛЕНИЕ АРХИТЕКТУРЫ И ГРАДОСТРОИТЕЛЬСТВА
РЯЗАНСКОЙ ОБЛАСТИ**

ПО С Т А Н О В Л Е Н И Е

«06» марта 2024 г.

№ 80-п

Об утверждении изменений в генеральный план муниципального образования –
Дубровичское сельское поселение Рязанского муниципального района
Рязанской области

На основании статей 23-25 Градостроительного кодекса Российской Федерации, статьи 2 Закона Рязанской области от 28.12.2018 № 106-ОЗ «О перераспределении отдельных полномочий в области градостроительной деятельности между органами местного самоуправления муниципальных образований Рязанской области и органами государственной власти Рязанской области», с учетом заключения о результатах общественных обсуждений от 09.02.2024, руководствуясь постановлением Правительства Рязанской области от 06.08.2008 № 153 «Об утверждении Положения о главном управлении архитектуры и градостроительства Рязанской области», главное управление архитектуры и градостроительства Рязанской области ПОСТАНОВЛЯЕТ:

1. Утвердить изменения в генеральный план муниципального образования – Дубровичское сельское поселение Рязанского муниципального района Рязанской области, утвержденный постановлением главного управления архитектуры и градостроительства Рязанской области от 27.11.2019 № 379-п «Об утверждении Генерального плана муниципального образования – Дубровичское сельское поселение Рязанского муниципального района Рязанской области» (в редакции постановлений Главархитектуры Рязанской области от 21.03.2022 № 131-п, от 21.06.2023 № 257-п, от 07.08.2023 № 363-п, от 21.02.2024 № 65-п, с изменениями, внесенными Решением Рязанского областного суда от 26.04.2021 № 3а-201/2021) (далее – Постановление):

1) в таблице пункта 2.2 приложения № 1 к Постановлению цифры «12233161» заменить цифрами «12486801», цифры «804613» заменить цифрами «550973»;

2) в приложении № 2 к Постановлению согласно приложению № 1 к настоящему постановлению;

3) в приложении № 4 к Постановлению согласно приложению № 2 к настоящему постановлению.

2. Настоящее постановление вступает в силу со дня его официального опубликования.

3. Государственному казенному учреждению Рязанской области «Центр градостроительного развития Рязанской области» обеспечить доступ к изменениям в генеральный план муниципального образования – Дубровическое сельское поселение Рязанского муниципального района Рязанской области в федеральной государственной информационной системе территориального планирования и размещение в государственных информационных системах обеспечения градостроительной деятельности в соответствии с требованиями Градостроительного кодекса Российской Федерации.

4. Отделу кадровой работы и делопроизводства обеспечить:

1) государственную регистрацию настоящего постановления в правовом департаменте аппарата Губернатора и Правительства Рязанской области;


2) опубликование настоящего постановления в сетевом издании «Рязанские ведомости» (www.rv-gyazan.ru) и на официальном интернет-портале правовой информации (www.pravo.gov.ru).

5. Отделу информационного обеспечения градостроительной деятельности разместить настоящее постановление на официальном сайте главного управления архитектуры и градостроительства Рязанской области в сети «Интернет».

6. Предложить главе муниципального образования – Рязанский муниципальный район Рязанской области, главе муниципального образования – Дубровическое сельское поселение Рязанского муниципального района Рязанской области обеспечить размещение настоящего постановления на официальном сайте муниципального образования в сети «Интернет», публикацию в средствах массовой информации.

7. Контроль за исполнением настоящего постановления возложить на заместителя начальника главного управления архитектуры и градостроительства Рязанской области Т.С. Попкову.

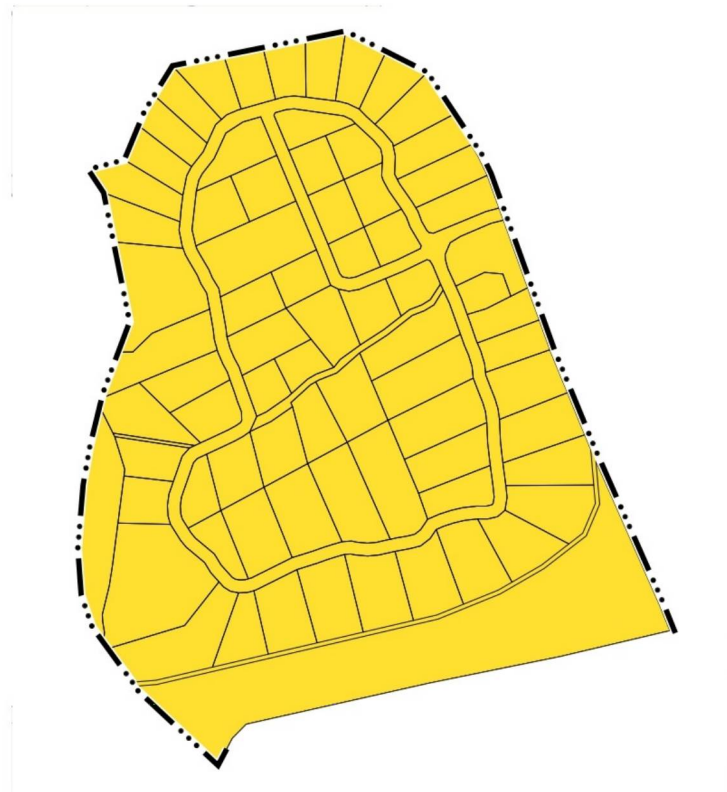
Начальник



Р.В. Шашкин

Внесение изменений в генеральный план муниципального образования - Дубровическое сельское поселение Рязанского муниципального района Рязанской области в части территории земельных участков с кадастровыми номерами 62:15:0050508:454, 62:15:0050508:130, 62:15:0050508:131, 62:15:0050508:132, 62:15:0050508:133, 62:15:0050508:138, 62:15:0050508:127, 62:15:0050508:120, 62:15:0050508:121, 62:15:0050508:93, 62:15:0050508:92, 62:15:0050508:91, 62:15:0050508:451, 62:15:0050508:450, 62:15:0050508:156, 62:15:0050508:157, 62:15:0050508:472, 62:15:0050508:471, 62:15:0050508:470, 62:15:0050508:464, 62:15:0050508:140, 62:15:0050508:141, 62:15:0050508:142, 62:15:0050508:143, 62:15:0050508:144, 62:15:0050508:145, 62:15:0050508:146, 62:15:0050508:153, 62:15:0050508:148, 62:15:0050508:149, 62:15:0050508:150, 62:15:0050508:151, 62:15:0050508:152, 62:15:0050508:147, 62:15:0050508:128, 62:15:0050508:126, 62:15:0050508:137, 62:15:0050508:136, 62:15:0050508:135, 62:15:0050508:98, 62:15:0050508:97, 62:15:0050508:96, 62:15:0050508:95, 62:15:0050508:94, 62:15:0050508:99, 62:15:0050508:100, 62:15:0050508:175, 62:15:0050508:459, 62:15:0050508:174, 62:15:0050508:173, 62:15:0050508:172, 62:15:0050508:170, 62:15:0050508:166, 62:15:0050508:167, 62:15:0050508:102, 62:15:0050508:160, 62:15:0050508:161, 62:15:0050508:158, 62:15:0050508:177, 62:15:0050508:162, 62:15:0050508:163, 62:15:0050508:164, 62:15:0050508:165, 62:15:0050508:168, 62:15:0050508:169, 62:15:0050508:474, 62:15:0050508:453, 62:15:0050508:458, 62:15:0050508:460, 62:15:0050508:461, 62:15:0050508:468, 62:15:0050508:467, 62:15:0050508:88, 62:15:0050508:13, 62:15:0050508:456, 62:15:0050508:457, 62:15:0050508:473, 62:15:0050508:475

Фрагмент карты планируемого размещения
объектов местного значения
Масштаб 1:5000



Условные обозначения

сущ.

Границы единиц административно-территориального
деления Российской Федерации

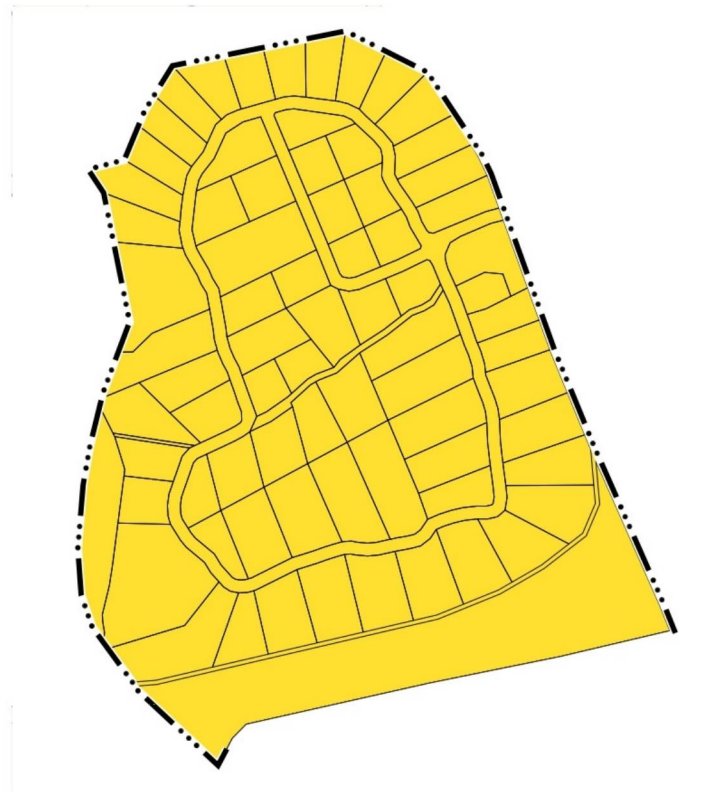
— ···· Граница населенного пункта

Функциональные зоны

 Зона застройки индивидуальными жилыми домами

Внесение изменений в генеральный план муниципального образования - Дубровическое сельское поселение Рязанского муниципального района Рязанской области в части территории земельных участков с кадастровыми номерами 62:15:0050508:454, 62:15:0050508:130, 62:15:0050508:131, 62:15:0050508:132, 62:15:0050508:133, 62:15:0050508:138, 62:15:0050508:127, 62:15:0050508:120, 62:15:0050508:121, 62:15:0050508:93, 62:15:0050508:92, 62:15:0050508:91, 62:15:0050508:451, 62:15:0050508:450, 62:15:0050508:156, 62:15:0050508:157, 62:15:0050508:472, 62:15:0050508:471, 62:15:0050508:470, 62:15:0050508:464, 62:15:0050508:140, 62:15:0050508:141, 62:15:0050508:142, 62:15:0050508:143, 62:15:0050508:144, 62:15:0050508:145, 62:15:0050508:146, 62:15:0050508:153, 62:15:0050508:148, 62:15:0050508:149, 62:15:0050508:150, 62:15:0050508:151, 62:15:0050508:152, 62:15:0050508:147, 62:15:0050508:128, 62:15:0050508:126, 62:15:0050508:137, 62:15:0050508:136, 62:15:0050508:135, 62:15:0050508:98, 62:15:0050508:97, 62:15:0050508:96, 62:15:0050508:95, 62:15:0050508:94, 62:15:0050508:99, 62:15:0050508:100, 62:15:0050508:175, 62:15:0050508:459, 62:15:0050508:174, 62:15:0050508:173, 62:15:0050508:172, 62:15:0050508:170, 62:15:0050508:166, 62:15:0050508:167, 62:15:0050508:102, 62:15:0050508:160, 62:15:0050508:161, 62:15:0050508:158, 62:15:0050508:177, 62:15:0050508:162, 62:15:0050508:163, 62:15:0050508:164, 62:15:0050508:165, 62:15:0050508:168, 62:15:0050508:169, 62:15:0050508:474, 62:15:0050508:453, 62:15:0050508:458, 62:15:0050508:460, 62:15:0050508:461, 62:15:0050508:468, 62:15:0050508:467, 62:15:0050508:88, 62:15:0050508:13, 62:15:0050508:456, 62:15:0050508:457, 62:15:0050508:473, 62:15:0050508:475

Фрагмент карты функциональных зон
Масштаб 1:5000



Условные обозначения

сущ.

Границы единиц административно-территориального деления Российской Федерации

— ···· Граница населенного пункта

Функциональные зоны

 Зона застройки индивидуальными жилыми домами