



**ГЛАВНОЕ УПРАВЛЕНИЕ АРХИТЕКТУРЫ И ГРАДОСТРОИТЕЛЬСТВА
РЯЗАНСКОЙ ОБЛАСТИ**

ПОСТАНОВЛЕНИЕ

«04» июля 2024 г.

№ 324-н

Об утверждении изменений в генеральный план муниципального образования –
Чурилковское сельское поселение Рыбновского муниципального района
Рязанской области

На основании статей 23-25 Градостроительного кодекса Российской Федерации, статьи 2 Закона Рязанской области от 28.12.2018 № 106-ОЗ «О перераспределении отдельных полномочий в области градостроительной деятельности между органами местного самоуправления муниципальных образований Рязанской области и органами государственной власти Рязанской области», руководствуясь постановлениями Правительства Рязанской области от 06.09.2022 № 320 «О реализации положений пункта 2 статьи 7 Федерального закона от 14.03.2022 № 58-ФЗ «О внесении изменений в отдельные законодательные акты Российской Федерации», от 06.08.2008 № 153 «Об утверждении Положения о главном управлении архитектуры и градостроительства Рязанской области», главное управление архитектуры и градостроительства Рязанской области ПОСТАНОВЛЯЕТ:

1. Утвердить изменения в генеральный план муниципального образования – Чурилковское сельское поселение Рыбновского муниципального района Рязанской области, утвержденный постановлением главного управления архитектуры и градостроительства Рязанской области от 28.01.2022 № 34-п «Об утверждении генерального плана муниципального образования – Чурилковское сельское поселение Рыбновского муниципального района Рязанской области» (в редакции постановления Главархитектуры Рязанской области от 27.05.2022 № 276-п):

1) в таблице, определяющей площади функциональных зон, пункта 2.2 положения о территориальном планировании:

- цифры «182,83» заменить цифрами «188,94»;
- цифры «1436,94» заменить цифрами «1430,82»;

2) в приложении № 1 согласно приложению № 1 к настоящему

постановлению;

3) в приложении № 2 согласно приложению № 2 к настоящему постановлению;

4) в приложении № 3 согласно приложению № 3 к настоящему постановлению.

2. Графическое описание местоположения границ населенного пункта д. Чурилково изложить согласно приложению № 4 к настоящему постановлению.

3. Настоящее постановление вступает в силу со дня его официального опубликования.

4. Государственному казенному учреждению Рязанской области «Центр градостроительного развития Рязанской области»:

1) обеспечить доступ к изменениям в генеральный план муниципального образования – Чурилковское сельское поселение Рыбновского муниципального района Рязанской области в федеральной государственной информационной системе территориального планирования и размещение в государственных информационных системах обеспечения градостроительной деятельности в соответствии с требованиями Градостроительного кодекса Российской Федерации;

2) подготовить, заверить усиленной квалифицированной электронной подписью и направить в территориальный орган федерального органа исполнительной власти, уполномоченный Правительством Российской Федерации на осуществление государственного кадастрового учета, государственной регистрации прав, ведение Единого государственного реестра недвижимости, сведения о границах населенных пунктов для внесения в Единый государственный реестр недвижимости в соответствии с Федеральным законом от 13.07.2015 № 218-ФЗ «О государственной регистрации недвижимости».

5. Отделу кадровой работы и делопроизводства обеспечить:

1) государственную регистрацию настоящего постановления в правовом департаменте аппарата Губернатора и Правительства Рязанской области;


2) опубликование настоящего постановления в сетевом издании «Рязанские ведомости» (www.rv-gyazan.ru) и на официальном интернет-портале правовой информации (www.pravo.gov.ru).

6. Отделу информационного обеспечения градостроительной деятельности разместить настоящее постановление на официальном сайте главного управления архитектуры и градостроительства Рязанской области в сети «Интернет».

7. Предложить главе муниципального образования – Рыбновский муниципальный район Рязанской области, главе муниципального образования – Чурилковское сельское поселение Рыбновского муниципального района Рязанской области обеспечить размещение настоящего постановления на официальном сайте муниципального образования в сети «Интернет», публикацию в средствах массовой информации.

8. Контроль за исполнением настоящего постановления возложить на заместителя начальника главного управления архитектуры и градостроительства Рязанской области Т.С. Попкову.


Начальник

A handwritten signature in black ink, consisting of several loops and flourishes, positioned between the title 'Начальник' and the name 'Р.В. Шашкин'.

Р.В. Шашкин

**Внесение изменений в генеральный план
муниципального образования – Чурилковское сельское поселение
Рыбновского муниципального района Рязанской области
в части включения в границы населенного пункта д. Чурилково земельного
участка с кадастровым номером 62:13:1160201:126**

Фрагмент карты границ населенных пунктов,
(в том числе границ образуемых населенных пунктов), входящих в состав поселения
Масштаб 1:2 000



Условные обозначения

сущ.

Границы единиц административно-территориального деления Российской Федерации



Граница населенного пункта


Земли по категориям




Земли населенных пунктов

**Внесение изменений в генеральный план
муниципального образования – Чурилковское сельское поселение
Рыбновского муниципального района Рязанской области
в части включения в границы населенного пункта д. Чурилково земельного
участка с кадастровым номером 62:13:1160201:126**

Фрагмент карты планируемого размещения
объектов местного значения поселения
Масштаб 1:2 000



Условные обозначения



суш.	Границы единиц административно-территориального деления Российской Федерации
— · · · —	Граница населенного пункта
	Функциональные зоны
	Жилые зоны

**Внесение изменений в генеральный план
муниципального образования – Чурилковское сельское поселение
Рыбновского муниципального района Рязанской области
в части включения в границы населенного пункта д. Чурилково земельного
участка с кадастровым номером 62:13:1160201:126**

Фрагмент карты функциональных зон поселения
Масштаб 1:2 000



Условные обозначения

сущ.	Границы единиц административно-территориального деления Российской Федерации
— · · · —	Граница населенного пункта
	Функциональные зоны
	Жилые зоны
	Комплексное развитие территорий Территория комплексного развития, включая территории, подлежащие комплексному освоению, в том числе в целях строительства стандартного жилья, территории размещения земельных участков, подлежащих предоставлению многодетным семьям

ГРАФИЧЕСКОЕ ОПИСАНИЕ МЕСТОПОЛОЖЕНИЯ ГРАНИЦ НАСЕЛЕННЫХ ПУНКТОВ,
ТЕРРИТОРИАЛЬНЫХ ЗОН, ОСОБО ОХРАНЯЕМЫХ ПРИРОДНЫХ ТЕРРИТОРИЙ, ЗОН С
ОСОБЫМИ УСЛОВИЯМИ ИСПОЛЬЗОВАНИЯ ТЕРРИТОРИЙ

Граница населенного пункта д. Чурилково

(наименование объекта местоположение границ, которого описано (далее - объект))

Раздел 1

Сведения об объекте		
№ п/п	Характеристики объекта	Описание характеристик
1	2	3
1	Местоположение объекта	<i>Российская Федерация, Рязанская область, р-н Рыбновский, с/п Чурилковское, д. Чурилково</i>
2	Площадь объекта ± величина погрешности определения площади($P \pm \Delta P$)	<i>804759кв.м. ± 181кв.м.</i>
3	Иные характеристики объекта	-

Раздел 3

Сведения о местоположении измененных (уточненных) границ объекта							
1. Система координат – МСК-62 Зона 1							
2. Сведения о характерных точках границ объекта							
Обозначение характерных точек границ	Существующие координаты, м		Измененные (уточненные) координаты, м		Метод определения координат характерной точки	Средняя квадратическая погрешность положения характерной точки (M _t), м	Описание обозначения точки на местности (при наличии)
	X	Y	X	Y			
1	2	3	4	5	6	7	8
1	-	-	464180.02	1311543.08	Картометрический метод	2,50	-
2	464441.42	1311795.56	464441.42	1311795.56	Картометрический метод	2,50	-
3	464384.80	1311852.09	464384.80	1311852.09	Картометрический метод	2,50	-
4	463953.23	1311435.26	463953.23	1311435.26	Картометрический метод	2,50	-
5	463916.18	1311412.93	463916.18	1311412.93	Картометрический метод	2,50	-
6	463836.23	1311333.04	463836.23	1311333.04	Картометрический метод	2,50	-
7	463750.20	1311252.60	463750.20	1311252.60	Картометрический метод	2,50	-
8	463742.22	1311255.96	463742.22	1311255.96	Картометрический метод	2,50	-
9	463731.91	1311261.22	463731.91	1311261.22	Картометрический метод	2,50	-
10	463720.09	1311266.19	463720.09	1311266.19	Картометрический метод	2,50	-
11	463718.24	1311264.53	463718.24	1311264.53	Картометрический метод	2,50	-
12	463705.31	1311266.46	463705.31	1311266.46	Картометрический метод	2,50	-
13	463692.65	1311268.55	463692.65	1311268.55	Картометрический метод	2,50	-
14	463653.30	1311292.82	463653.30	1311292.82	Картометрический метод	2,50	-
15	463628.21	1311311.17	463628.21	1311311.17	Картометрический метод	2,50	-
16	463590.28	1311332.18	463590.28	1311332.18	Картометрический метод	2,50	-
17	463549.50	1311345.02	463549.50	1311345.02	Картометрический метод	2,50	-
18	463518.13	1311358.77	463518.13	1311358.77	Картометрический метод	2,50	-
19	463498.88	1311366.10	463498.88	1311366.10	Картометрический метод	2,50	-
20	463487.43	1311372.35	463487.43	1311372.35	Картометрический метод	2,50	-
21	463453.78	1311398.86	463453.78	1311398.86	Картометрический метод	2,50	-
22	463424.52	1311426.39	463424.52	1311426.39	Картометрический метод	2,50	-
23	463345.29	1311503.47	463345.29	1311503.47	Картометрический метод	2,50	-
24	463278.81	1311567.91	463278.81	1311567.91	Картометрический метод	2,50	-
25	463264.43	1311578.92	463264.43	1311578.92	Картометрический метод	2,50	-
26	463242.10	1311593.20	463242.10	1311593.20	Картометрический метод	2,50	-
27	463228.04	1311559.44	463228.04	1311559.44	Картометрический метод	2,50	-

28	463220.80	1311524.13	463220.80	1311524.13	Картометрический метод	2,50	-
29	463211.64	1311479.45	463211.64	1311479.45	Картометрический метод	2,50	-
30	463214.30	1311441.78	463214.30	1311441.78	Картометрический метод	2,50	-
31	463227.60	1311391.71	463227.60	1311391.71	Картометрический метод	2,50	-
32	463243.47	1311356.19	463243.47	1311356.19	Картометрический метод	2,50	-
33	463228.90	1311358.17	463228.90	1311358.17	Картометрический метод	2,50	-
34	463195.01	1311363.90	463195.01	1311363.90	Картометрический метод	2,50	-
35	463195.12	1311356.88	463195.12	1311356.88	Картометрический метод	2,50	-
36	463157.09	1311357.25	463157.09	1311357.25	Картометрический метод	2,50	-
37	463157.00	1311356.58	463157.00	1311356.58	Картометрический метод	2,50	-
38	463156.57	1311352.48	463156.57	1311352.48	Картометрический метод	2,50	-
39	463156.22	1311348.39	463156.22	1311348.39	Картометрический метод	2,50	-
40	463154.87	1311292.11	463154.87	1311292.11	Картометрический метод	2,50	-
41	463153.54	1311234.07	463153.54	1311234.07	Картометрический метод	2,50	-
42	463161.50	1311195.13	463161.50	1311195.13	Картометрический метод	2,50	-
43	463174.35	1311135.32	463174.35	1311135.32	Картометрический метод	2,50	-
44	463178.74	1311086.29	463178.74	1311086.29	Картометрический метод	2,50	-
45	463191.59	1311042.86	463191.59	1311042.86	Картометрический метод	2,50	-
46	463211.54	1311010.07	463211.54	1311010.07	Картометрический метод	2,50	-
47	463242.13	1310979.06	463242.13	1310979.06	Картометрический метод	2,50	-
48	463259.42	1310961.77	463259.42	1310961.77	Картометрический метод	2,50	-
49	463290.81	1310919.86	463290.81	1310919.86	Картометрический метод	2,50	-
50	463301.01	1310895.04	463301.01	1310895.04	Картометрический метод	2,50	-
51	463319.63	1310848.96	463319.63	1310848.96	Картометрический метод	2,50	-
52	463326.70	1310823.78	463326.70	1310823.78	Картометрический метод	2,50	-
53	463326.70	1310806.94	463326.70	1310806.94	Картометрический метод	2,50	-
54	463331.04	1310785.99	463331.04	1310785.99	Картометрический метод	2,50	-
55	463349.70	1310754.26	463349.70	1310754.26	Картометрический метод	2,50	-
56	463369.41	1310727.71	463369.41	1310727.71	Картометрический метод	2,50	-
57	463432.17	1310681.63	463432.17	1310681.63	Картометрический метод	2,50	-
58	463471.63	1310662.64	463471.63	1310662.64	Картометрический метод	2,50	-
59	463486.03	1310662.40	463486.03	1310662.40	Картометрический метод	2,50	-
60	463529.06	1310662.20	463529.06	1310662.20	Картометрический метод	2,50	-
61	463550.88	1310652.21	463550.88	1310652.21	Картометрический метод	2,50	-
62	463561.48	1310649.15	463561.48	1310649.15	Картометрический метод	2,50	-
63	463598.11	1310684.50	463598.11	1310684.50	Картометрический метод	2,50	-

64	463617.48	1310694.29	463617.48	1310694.29	Картометрический метод	2,50	-
65	463652.37	1310759.38	463652.37	1310759.38	Картометрический метод	2,50	-
66	463685.32	1310801.28	463685.32	1310801.28	Картометрический метод	2,50	-
67	463727.62	1310836.76	463727.62	1310836.76	Картометрический метод	2,50	-
68	463762.39	1310852.99	463762.39	1310852.99	Картометрический метод	2,50	-
69	463807.77	1310862.15	463807.77	1310862.15	Картометрический метод	2,50	-
70	463845.23	1310868.08	463845.23	1310868.08	Картометрический метод	2,50	-
71	463929.16	1310877.75	463929.16	1310877.75	Картометрический метод	2,50	-
72	463936.00	1310876.93	463936.00	1310876.93	Картометрический метод	2,50	-
73	463956.18	1310864.09	463956.18	1310864.09	Картометрический метод	2,50	-
74	463987.08	1310829.42	463987.08	1310829.42	Картометрический метод	2,50	-
75	464065.49	1310775.69	464065.49	1310775.69	Картометрический метод	2,50	-
76	464097.96	1310724.10	464097.96	1310724.10	Картометрический метод	2,50	-
77	464101.48	1310698.65	464101.48	1310698.65	Картометрический метод	2,50	-
78	464150.21	1310672.08	464150.21	1310672.08	Картометрический метод	2,50	-
79	464199.21	1310685.02	464199.21	1310685.02	Картометрический метод	2,50	-
80	464217.42	1310692.14	464217.42	1310692.14	Картометрический метод	2,50	-
81	464234.54	1310707.89	464234.54	1310707.89	Картометрический метод	2,50	-
82	464246.03	1310725.45	464246.03	1310725.45	Картометрический метод	2,50	-
83	464214.18	1310735.62	464214.18	1310735.62	Картометрический метод	2,50	-
84	464225.29	1310758.76	464225.29	1310758.76	Картометрический метод	2,50	-
85	464212.55	1310763.37	464212.55	1310763.37	Картометрический метод	2,50	-
86	464216.59	1310780.53	464216.59	1310780.53	Картометрический метод	2,50	-
87	464219.14	1310797.58	464219.14	1310797.58	Картометрический метод	2,50	-
88	464230.05	1310849.51	464230.05	1310849.51	Картометрический метод	2,50	-
89	464225.29	1310863.14	464225.29	1310863.14	Картометрический метод	2,50	-
90	464163.29	1310894.55	464163.29	1310894.55	Картометрический метод	2,50	-
91	464126.18	1310913.72	464126.18	1310913.72	Картометрический метод	2,50	-
92	464072.75	1310950.84	464072.75	1310950.84	Картометрический метод	2,50	-
93	464073.33	1310954.59	464073.33	1310954.59	Картометрический метод	2,50	-
94	464073.34	1310954.57	464073.34	1310954.57	Картометрический метод	2,50	-
95	464098.08	1310935.56	464098.08	1310935.56	Картометрический метод	2,50	-
96	464129.01	1310916.25	464129.01	1310916.25	Картометрический метод	2,50	-
97	464208.96	1310876.58	464208.96	1310876.58	Картометрический метод	2,50	-
98	464256.76	1310941.17	464256.76	1310941.17	Картометрический метод	2,50	-
99	464297.84	1310938.49	464297.84	1310938.49	Картометрический метод	2,50	-

100	464320.38	1310937.02	464320.38	1310937.02	Картометрический метод	2,50	-
101	464365.38	1310953.18	464365.38	1310953.18	Картометрический метод	2,50	-
102	464381.78	1310956.99	464381.78	1310956.99	Картометрический метод	2,50	-
103	464400.41	1310956.31	464400.41	1310956.31	Картометрический метод	2,50	-
104	464441.71	1310944.28	464441.71	1310944.28	Картометрический метод	2,50	-
105	464460.75	1310949.76	464460.75	1310949.76	Картометрический метод	2,50	-
106	464488.84	1310972.40	464488.84	1310972.40	Картометрический метод	2,50	-
107	464541.90	1311028.96	464541.90	1311028.96	Картометрический метод	2,50	-
108	464548.57	1311036.83	464548.57	1311036.83	Картометрический метод	2,50	-
109	464573.44	1311066.06	464573.44	1311066.06	Картометрический метод	2,50	-
110	464393.36	1311284.70	464393.36	1311284.70	Картометрический метод	2,50	-
1	-	-	464180.02	1311543.08	Картометрический метод	2,50	-

3. Сведения о характерных точках части (частей) границы объекта

Обозначение характерных точек части границы	Координаты, м		Метод определения координат характерной точки	Средняя квадратическая погрешность положения характерной точки (M), м	Описание обозначения точки на местности (при наличии)
	X	Y			
1	2	3	4	5	6
Часть № -					
-	-	-	-	-	-