

Государственная регистрация:

дата: 02.08.2024 № 705



ГЛАВНОЕ УПРАВЛЕНИЕ АРХИТЕКТУРЫ И ГРАДОСТРОИТЕЛЬСТВА РЯЗАНСКОЙ ОБЛАСТИ

ПОСТАНОВЛЕНИЕ

«02» августа 2024 г.

№ 383-2

Об утверждении изменений в генеральный план муниципального образования – Шацкое городское поселение Шацкого муниципального района Рязанской области

На основании статей 23-25 Градостроительного кодекса Российской Федерации, статьи 2 Закона Рязанской области от 28.12.2018 № 106-ОЗ «О перераспределении отдельных полномочий в области градостроительной деятельности между органами местного самоуправления муниципальных образований Рязанской области и органами государственной власти Рязанской области», с учетом заключения о результатах общественных обсуждений от 21.06.2024 по проекту внесения изменений в генеральный план муниципального образования – Шацкое городское поселение Шацкого муниципального района Рязанской области, руководствуясь постановлением Правительства Рязанской области от 06.08.2008 № 153 «Об утверждении Положения о главном управлении архитектуры и градостроительства Рязанской области», приказом главного управления архитектуры и градостроительства Рязанской области от 02.07.2024 № 39-ок «О предоставлении отпуска работнику», главное управление архитектуры и градостроительства Рязанской области **ПОСТАНОВЛЯЕТ:**

1. Утвердить изменения в генеральный план муниципального образования – Шацкое городское поселение Шацкого муниципального района Рязанской области, утвержденный постановлением главного управления архитектуры и градостроительства Рязанской области от 01.12.2021 № 560-п «Об утверждении генерального плана муниципального образования – Шацкое городское поселение Шацкого муниципального района Рязанской области»:

1) в таблице, определяющей площади функциональных зон, пункта 2.1 положения о территориальном планировании:

- цифры «403,2775» заменить цифрами «405,7492»;
- цифры «13,4651» заменить цифрами «13,5667»;

- цифры «55,9714» заменить цифрами «55,8972»;

2) в приложении № 2 согласно приложению № 1 к настоящему постановлению;

3) в приложении № 3 согласно приложению № 2 к настоящему постановлению.

2. Настоящее постановление вступает в силу со дня его официального опубликования.

3. Государственному казенному учреждению Рязанской области «Центр градостроительного развития Рязанской области» обеспечить доступ к изменениям в генеральный план муниципального образования – Шацкое городское поселение Шацкого муниципального района Рязанской области в федеральной государственной информационной системе территориального планирования и размещение в государственных информационных системах обеспечения градостроительной деятельности в соответствии с требованиями Градостроительного кодекса Российской Федерации.

4. Отделу кадровой работы и делопроизводства обеспечить:

1) государственную регистрацию настоящего постановления в правовом департаменте аппарата Губернатора и Правительства Рязанской области;

2) опубликование настоящего постановления в сетевом издании «Рязанские ведомости» (www.rv-ryazan.ru) и на официальном интернет-портале правовой информации (www.pravo.gov.ru).

5. Отделу информационного обеспечения градостроительной деятельности разместить настоящее постановление на официальном сайте главного управления архитектуры и градостроительства Рязанской области в сети «Интернет».

6. Предложить главе муниципального образования – Шацкий муниципальный район Рязанской области, главе муниципального образования – Шацкое городское поселение Шацкого муниципального района Рязанской области обеспечить размещение настоящего постановления на официальном сайте муниципального образования в сети «Интернет», публикацию в средствах массовой информации.

7. Контроль за исполнением настоящего постановления возложить на заместителя начальника главного управления архитектуры и градостроительства Рязанской области Т.С. Попкову.


И.о. начальника





О.М. Алямовская

Внесение изменений в генеральный план муниципального образования - Шацкое городское поселение Шацкого муниципального района Рязанской области в части территорий земельных участков с кадастровыми номерами 62:24:0010204:11, 62:24:0010204:54

Фрагмент карты планируемого размещения объектов местного значения поселения
Масштаб 1:1500

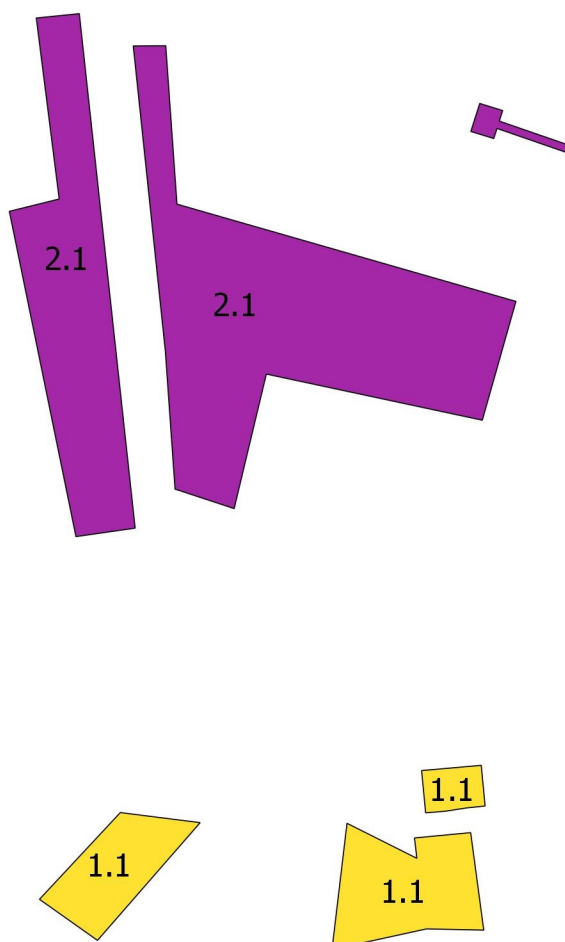


Условные обозначения


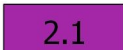
сущ.	Функциональные зоны
	Зона застройки индивидуальными жилыми домами
	Многофункциональная общественно-деловая зона

Внесение изменений в генеральный план муниципального образования - Шацкое городское поселение Шацкого муниципального района Рязанской области в части территорий земельных участков с кадастровыми номерами 62:24:0010204:11, 62:24:0010204:54

Фрагмент карты функциональных зон поселения
Масштаб 1:1500



Условные обозначения

сущ.	Функциональные зоны
	Зона застройки индивидуальными жилыми домами
	Многофункциональная общественно-деловая зона