



**ГЛАВНОЕ УПРАВЛЕНИЕ АРХИТЕКТУРЫ И ГРАДОСТРОИТЕЛЬСТВА
РЯЗАНСКОЙ ОБЛАСТИ**

ПОСТАНОВЛЕНИЕ

«03» сентября 2024 г.

№ 461-п

Об утверждении изменений в генеральный план муниципального образования –
Успенское сельское поселение Скопинского муниципального района
Рязанской области

На основании статей 23-25 Градостроительного кодекса Российской Федерации, статьи 2 Закона Рязанской области от 28.12.2018 № 106-ОЗ «О перераспределении отдельных полномочий в области градостроительной деятельности между органами местного самоуправления муниципальных образований Рязанской области и органами государственной власти Рязанской области», с учетом заключения о результатах общественных обсуждений от 19.08.2024, руководствуясь постановлением Правительства Рязанской области от 06.08.2008 № 153 «Об утверждении Положения о главном управлении архитектуры и градостроительства Рязанской области», главное управление архитектуры и градостроительства Рязанской области ПОСТАНОВЛЯЕТ:

1. Утвердить изменения в генеральный план муниципального образования – Успенское сельское поселение Скопинского муниципального района Рязанской области, утвержденный постановлением главного управления архитектуры и градостроительства Рязанской области от 07.12.2020 № 812-п «Об утверждении генерального плана муниципального образования – Успенское сельское поселение Скопинского муниципального района Рязанской области» (в редакции постановления Главархитектуры Рязанской области от 12.09.2023 № 426-п) (далее – Постановление):

1) в приложении № 1 к Постановлению в таблице пункта 2 положения о территориальном планировании:

- цифры «421276,00» заменить цифрами «483061,00»;

- цифры «177527562,76» заменить цифрами «177465777,76»;

2) в приложении № 2 к Постановлению согласно приложению № 1 к настоящему постановлению;

3) в приложении № 3 к Постановлению согласно приложению № 2 к настоящему постановлению;

4) в приложении № 4 к Постановлению согласно приложению № 3 к настоящему постановлению.

2. Настоящее постановление вступает в силу со дня его официального опубликования.

3. Государственному казенному учреждению Рязанской области «Центр градостроительного развития Рязанской области» обеспечить доступ к изменениям в генеральный план муниципального образования – Успенское сельское поселение Скопинского муниципального района Рязанской области в федеральной государственной информационной системе территориального планирования и размещение в государственных информационных системах обеспечения градостроительной деятельности в соответствии с требованиями Градостроительного кодекса Российской Федерации.

4. Отделу кадровой работы и делопроизводства обеспечить:

1) государственную регистрацию настоящего постановления в правовом департаменте аппарата Губернатора и Правительства Рязанской области;


2) опубликование настоящего постановления в сетевом издании «Рязанские ведомости» (www.rv-ryazan.ru) и на официальном интернет-портале правовой информации (www.pravo.gov.ru).

5. Отделу информационного обеспечения градостроительной деятельности разместить настоящее постановление на официальном сайте главного управления архитектуры и градостроительства Рязанской области в сети «Интернет».

6. Предложить главе муниципального образования – Скопинский муниципальный район Рязанской области, главе муниципального образования – Успенское сельское поселение Скопинского муниципального района Рязанской области обеспечить размещение настоящего постановления на официальном сайте муниципального образования в сети «Интернет», публикацию в средствах массовой информации.

7. Контроль за исполнением настоящего постановления возложить на заместителя начальника главного управления архитектуры и градостроительства Рязанской области Т.С. Попкову.

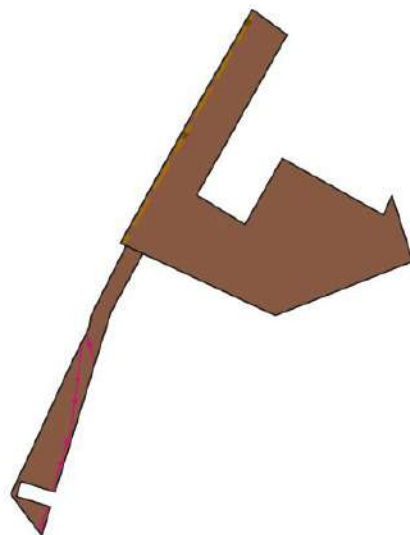
Начальник






Р.В. Шашкин

Внесение изменений в генеральный план муниципального образования -
Успенское сельское поселение Скопинского муниципального района
Рязанской области в части территории земельных участков
с кадастровыми номерами 62:19:1360301:117 и 62:19:1360301:393

Фрагмент карты планируемого размещения
объектов местного значения

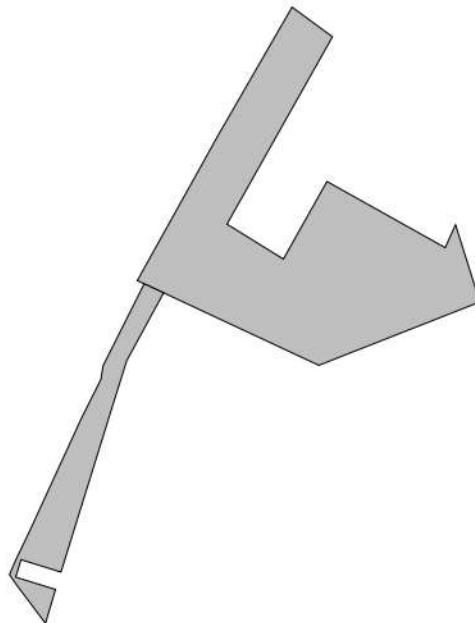


Условные обозначения

| | |
|---|-----------------------------|
| сущ. | Функциональные зоны |
|  | Производственная зона |
| | Линии электропередачи (ЛЭП) |
|  | Линии электропередачи 10 кВ |
| план. | Сети водоотведения |
|  | Канализация напорная |

Внесение изменений в генеральный план муниципального образования -
Успенское сельское поселение Скопинского муниципального района
Рязанской области в части территории земельных участков
с кадастровыми номерами 62:19:1360301:117 и 62:19:1360301:393

Фрагмент карты границ населенных пунктов,
входящих в состав поселения
Масштаб 1:8000



Условные обозначения

сущ.

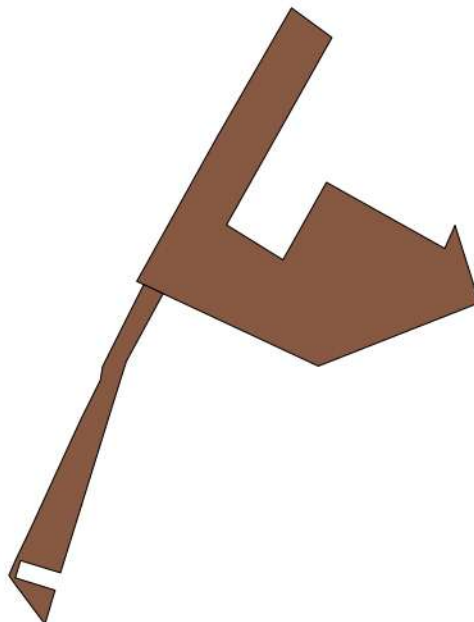
Земли по категориям



Земли промышленности, энергетики, транспорта,
связи, радиовещания, телевидения, информатики,
земли для обеспечения космической деятельности,
земли обороны, безопасности и земли иного
специального назначения

Внесение изменений в генеральный план муниципального образования -
Успенское сельское поселение Скопинского муниципального района
Рязанской области в части территории земельных участков
с кадастровыми номерами 62:19:1360301:117 и 62:19:1360301:393

Фрагмент карты функциональных зон поселения
Масштаб 1:8000



Условные обозначения

сущ.

Функциональные зоны



Производственная зона