



ПРАВИТЕЛЬСТВО САМАРСКОЙ ОБЛАСТИ

РАСПОРЯЖЕНИЕ

от 11.10.2024 № 490-р

Об установлении публичного сервитута в целях устройства пересечения автомобильной дороги Обход г. Тольятти с мостовым переходом через р. Волгу в составе международного транспортного маршрута «Европа – Западный Китай» с автомобильной дорогой Тольятти – Кирпичный завод ПАО ТоАЗ

В соответствии с главой V.7 Земельного кодекса Российской Федерации, на основании ходатайства об установлении публичного сервитута министерства транспорта и автомобильных дорог Самарской области 14.08.2024 № МТ/2046:

1. Установить публичный сервитут на срок 49 лет в отношении частей следующих земельных участков, расположенных в муниципальном районе Ставропольский Самарской области:

земельного участка с кадастровым номером 63:32:1304006:466, расположенного по адресу: Российская Федерация, Самарская область, муниципальный район Ставропольский, сельское поселение Нижнее Санчелеево, поселок Новая Васильевка;

земельного участка с кадастровым номером 63:32:1304006:479, расположенного по адресу: Российская Федерация, Самарская область, муниципальный район Ставропольский, сельское поселение Нижнее Санчелеево, поселок Новая Васильевка;

земельного участка с кадастровым номером 63:32:1304006:496, расположенного по адресу: Российская Федерация, Самарская область,

002173

муниципальный район Ставропольский, сельское поселение Нижнее Санчелеево.

2. Определить, что публичный сервитут устанавливается в целях устройства пересечения автомобильной дороги Обход г. Тольятти с мостовым переходом через р. Волгу в составе международного транспортного маршрута «Европа – Западный Китай» с автомобильной дорогой Тольятти – Кирпичный завод ПАО ТоАЗ на земельных участках, находящихся в собственности Самарской области, в границах полосы отвода автомобильной дороги.

3. Публичный сервитут, установленный в отношении частей земельных участков, указанных в пункте 1 настоящего распоряжения, для целей, указанных в пункте 2 настоящего распоряжения, является безвозмездным.

4. Утвердить границы публичного сервитута согласно прилагаемому к настоящему распоряжению графическому описанию местоположения границ публичного сервитута.

5. Устройство пересечения автомобильной дороги Обход г. Тольятти с мостовым переходом через р. Волгу в составе международного транспортного маршрута «Европа – Западный Китай» с автомобильной дорогой Тольятти – Кирпичный завод ПАО ТоАЗ предусмотрено документацией по планировке территории в целях строительства обхода г. Тольятти с мостовым переходом через р. Волгу в составе международного транспортного маршрута «Европа – Западный Китай» (II этап), утвержденной распоряжением Правительства Самарской области от 20.05.2020 № 248-р.

6. Министерству транспорта и автомобильных дорог Самарской области привести указанные в пункте 1 настоящего распоряжения земельные участки в состояние, пригодное для использования в соответствии с видом разрешенного использования, снести инженерное сооружение, размещенное на основании публичного сервитута, в сроки, предусмотренные пунктом 8 статьи 39.50 Земельного кодекса Российской Федерации.

7. Министерству транспорта и автомобильных дорог Самарской области направить копию настоящего распоряжения в течение пяти рабочих дней со дня его принятия в Управление Росреестра по Самарской области.

8. Разместить настоящее распоряжение на официальном сайте Правительства Самарской области в информационно-телекоммуникационной сети Интернет в течение пяти рабочих дней со дня его принятия.

Первый
вице-губернатор –
председатель Правительства
Самарской области



М.А. Смирнов








ГРАФИЧЕСКОЕ ОПИСАНИЕ МЕСТОПОЛОЖЕНИЯ ГРАНИЦ ПУБЛИЧНОГО СЕРВИТУТА
в целях устройства пересечения автомобильной дороги обход г. Тольятти с мостовым переходом
через р. Волгу в составе международного транспортного маршрута « Европа-Западный Китай » с
автомобильной дорогой Тольятти - Кирпичный завод ПАО ТоАЗ

УТВЕРЖДЕНО
распоржением Правительства
Самарской области
от 11.10.2024 № 490-р



Используемые условные знаки и обозначения:

Масштаб 1:1000

-  проектная граница публичного сервитута
-  граница земельного участка
-  граница кадастрового квартала
-  граница муниципального образования
-  63:32:1304006:496 кадастровый номер земельного участка
-  63:32:1304006 учетный номер кадастрового квартала
-  ● 2 характерная точка границ публичного сервитута

Площадь зоны действия публичного сервитута в границах земельного участка с кадастровым номером 63:32:1304006:479 = 1865 кв. м
Площадь зоны действия публичного сервитута в границах земельного участка с кадастровым номером 63:32:1304006:496 = 2424 кв. м
Площадь зоны действия публичного сервитута в границах земельного участка с кадастровым номером 63:32:1304006:466 = 1610 кв. м

ОПИСАНИЕ ГРАНИЦ ПУБЛИЧНОГО СЕРВИТУТА
 Российская Федерация, Самарская область,
 Ставропольский район

1. Система координат МСК-63, зона 1

Обозначение характерных точек границ	Координаты, м		Метод определения координат характерной точки	Описание обозначения точки на местности (при наличии)
	X	Y		
1	2	3	4	6
1	431350,92	1330048,25	Аналитический метод	-
2	431341,97	1330103,46	Аналитический метод	-
3	431241,90	1330089,62	Аналитический метод	-
4	431251,62	1330029,53	Аналитический метод	-
1	431350,92	1330048,25	Аналитический метод	-