

## УПРАВЛЕНИЕ ПО ОХРАНЕ ОБЪЕКТОВ КУЛЬТУРНОГО НАСЛЕДИЯ ПРАВИТЕЛЬСТВА САРАТОВСКОЙ ОБЛАСТИ

---

### ПРИКАЗ

от 04 04 2019 года № 55

г. Саратов

**Об утверждении границ территории  
выявленного объекта культурного  
наследия, расположенного по адресу:  
г. Саратов, пр. Кирова, 10**


В соответствии со статьями 3.1 и 9.2 Федерального закона от 25 июня 2002 года № 73-ФЗ «Об объектах культурного наследия (памятниках истории и культуры) народов Российской Федерации», Законом Саратовской области от 04 ноября 2003 года № 69-ЗСО «Об охране и использовании объектов культурного наследия (памятников истории и культуры) народов Российской Федерации, находящихся на территории Саратовской области», поручением Президента РФ от 20.08.2012 г. № Пр-2217 о территориальном планировании развития территорий, имеющих памятники истории и культуры и другие объекты, представляющие историко-культурную ценность, Приказом Министерства культуры Российской Федерации 04 июня 2015 г. № 1745 об утверждении требований к составлению проектов границ территорий объектов культурного наследия, Положением об управлении по охране объектов культурного наследия Правительства Саратовской области, утвержденным постановлением Правительства Саратовской области от 15 июня 2015 года № 288-П

**ПРИКАЗЫВАЮ:**

1. Утвердить границы территории выявленного объекта культурного наследия «Дом жилой, 1800-е гг.» г. Саратов, пр. Кирова, 10 согласно приложению;
2. Отделу учета и сохранения (ответственный — Афанасьева В.П.) разместить приказ на официальном сайте в информационно-телекоммуникационной сети «Интернет» и направить в министерство информации и печати области для официального опубликования.
3. Отделу учета и сохранения объектов культурного наследия (ответственный - Афанасьева В.П.) направить уведомления, предусмотренные действующим законодательством в сфере охраны объектов культурного наследия.
4. Контроль за исполнением приказа оставляю за отделом учета и сохранения объектов культурного наследия (ответственный - Афанасьева В.П.)

Приказ вступает в силу с момента его официального опубликования.

**Начальник управления**








**В.В. Мухин**

### Границы территории выявленного объекта культурного наследия «Дом жилой, 1800-е гг.», г. Саратов, пр. Кирова, 10



#### Условные обозначения

-  - объект культурного наследия регионального значения
-  - объект входящий в состав исторического домовладения
-  - окружающая застройка
-  - граница территории объекта
-  - поворотные точки границы территории

Координаты поворотных точек границ территории  
выявленного объекта культурного наследия  
«Дом жилой, 1800-е гг.», г. Саратов, пр. Кирова, 10

№ точки	Координаты в местной системе координат	
	X	Y
1	496456.44	2298872.39
2	496486.01	2298882.71
3	496482.48	2298892.19
4	496481.36	2298891.77
5	496480.77	2298893.37
6	496485.92	2298895.28
7	496485.36	2298899.35
8	496490.84	2298903.15
9	496485.95	2298910.36
10	496483.40	2298917.14
11	496470.36	2298912.23
12	496445.54	2298902.81

---