



**УПРАВЛЕНИЕ ПО ОХРАНЕ ОБЪЕКТОВ КУЛЬТУРНОГО НАСЛЕДИЯ
ПРАВИТЕЛЬСТВА САРАТОВСКОЙ ОБЛАСТИ**

ПРИКАЗ

от 11 04 2019 года № 05

г. Саратов


**Об утверждении границ территорий
объектов культурного наследия
регионального значения,
расположенных по адресам: г. Саратов,
пл. Кирова, 1; пр. Кирова, 13;
ул. Горького, 30 (угол с пр. Кирова, 17)**

В соответствии со статьями 3.1 и 9.2 Федерального закона от 25 июня 2002 года № 73-ФЗ «Об объектах культурного наследия (памятниках истории и культуры) народов Российской Федерации», Законом Саратовской области от 04 ноября 2003 года № 69-ЗСО «Об охране и использовании объектов культурного наследия (памятников истории и культуры) народов Российской Федерации, находящихся на территории Саратовской области», поручением Президента РФ от 20.08.2012 г. № Пр-2217 о территориальном планировании развития территорий, имеющих памятники истории и культуры и другие объекты, представляющие историко-культурную ценность, Приказом Министерства культуры Российской Федерации 04 июня 2015 г. № 1745 об утверждении требований к составлению проектов границ территорий объектов культурного наследия, Положением об управлении по охране объектов культурного наследия Правительства Саратовской области, утвержденным постановлением Правительства Саратовской области от 15 июня 2015 года № 288-П

ПРИКАЗЫВАЮ:

1. Утвердить границы территории объекта культурного наследия регионального значения «Кинотеатр «Победа», сер. XX в. арх. Э.М. Петрушко», г. Саратов, пл. Кирова, 1 согласно приложению 1;
 2. Утвердить границы территории объекта культурного наследия регионального значения «Дом католического епископа, 1884 г.», г. Саратов, пр. Кирова, 13, согласно приложению 2;
 3. Утвердить границы территории объекта культурного наследия регионального значения «Здание гостиницы «Европа», кон. XIX в.», г. Саратов, ул. Горького, 30 (угол с пр. Кирова, 17), согласно приложению 3;
 4. Отделу учета и сохранения (ответственный – Афанасьева В.П.) разместить приказ на официальном сайте в информационно-телекоммуникационной сети «Интернет» и направить в министерство информации и печати области для официального опубликования.
 5. Отделу учета и сохранения объектов культурного наследия (ответственный - Афанасьева В.П.) направить уведомления, предусмотренные действующим законодательством в сфере охраны объектов культурного наследия.
 6. Контроль за исполнением приказа оставляю за отделом учета и сохранения объектов культурного наследия (ответственный - Афанасьева В.П.)
- Приказ вступает в силу с момента его официального опубликования.

Начальник управления



В.В. Мухин

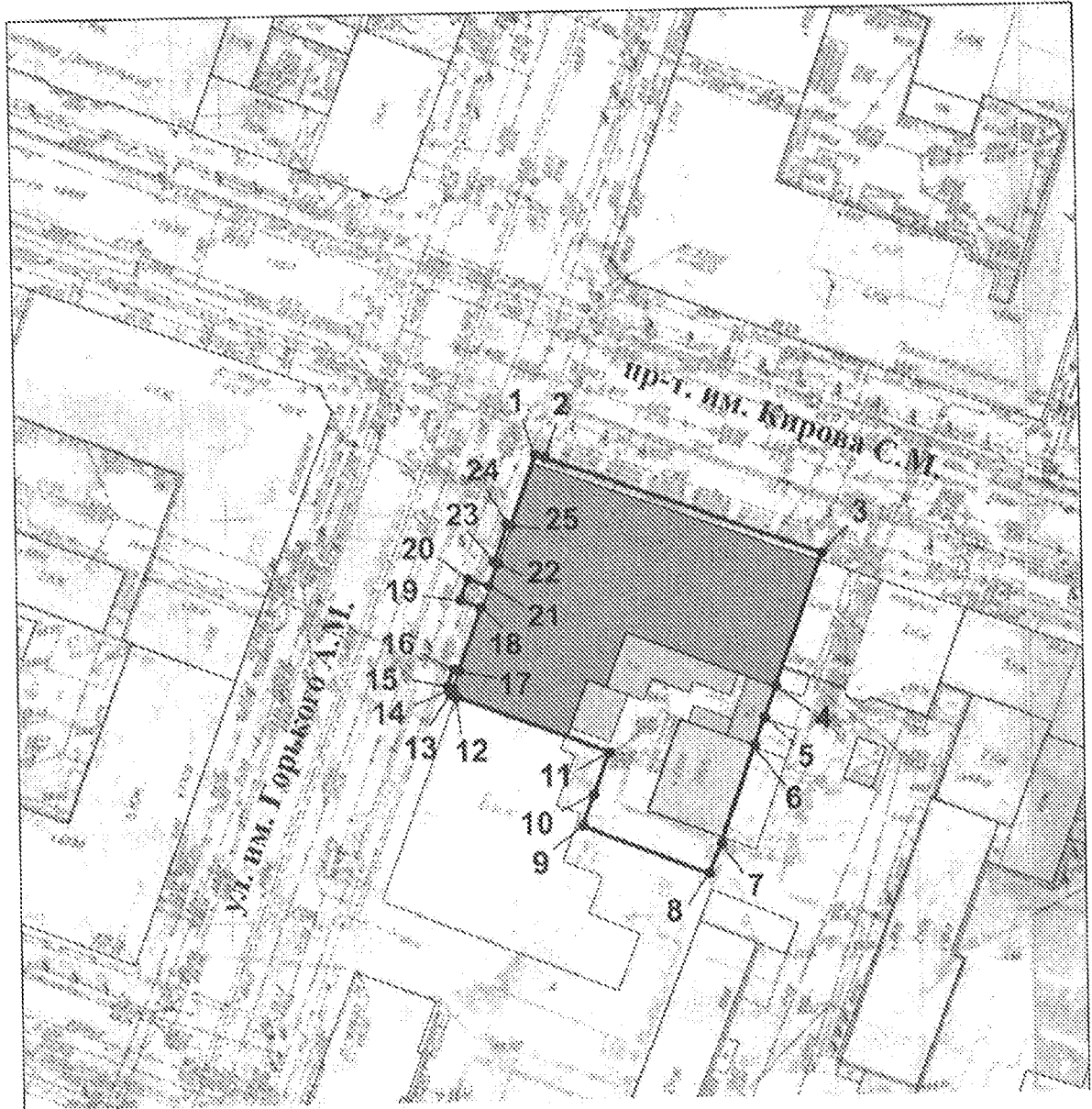
Координаты поворотных точек границ территории объекта
культурного наследия регионального значения
«Кинотеатр «Победа», сер. XX в. арх. Э.М. Петрушко»,
г. Саратов, пл. Кирова, 1





№ точки	Координаты в местной системе координат	
	X	Y
1	496627.60	2297820.39
2	496672.92	2297837.12
3	496651.51	2297895.07
4	496606.34	2297877.93
5	496607.66	2297866.44
6	496613.14	2297841.15
7	496620.20	2297829.20

Координаты поворотных точек границ территории объекта
культурного наследия регионального значения
«Дом католического епископа, 1884 г.»,
г. Саратов, пр. Кирова, 13

№ точки	Координаты в местной системе координат	
	X	Y
1	496467.81	2298766.55
2	496449.38	2298818.00
3	496416.74	2298804.42
4	496419.85	2298795.66
5	496421.41	2298796.33
6	496431.68	2298767.54
7	496439.55	2298770.74
8	496443.15	2298761.53
9	496456.36	2298766.47
10	496457.72	2298762.85

Границы территории объекта культурного наследия регионального значения «Здание гостиницы «Европа», кон. XIX в.», г. Саратов, ул. Горького, 30 (угол с пр. Кирова, 17)



-  - Объект культурного наследия
-  - ценная историческая застройка
-  - граница территории Объекта культурного наследия
-  - 1 - характерная точка границы территории Объекта культурного наследия

Координаты поворотных точек границ территории объекта
культурного наследия регионального значения
«Здание гостиницы «Европа», кон. XIX в.»,
г. Саратов, ул. Горького, 30 (угол с пр. Кирова, 17)

№ точки	Координаты в местной системе координат	
	X	Y
1	496487.00	2298713.02
2	496486.64	2298714.01
3	496474.23	2298748.61
4	496458.35	2298742.65
5	496453.94	2298741.03
6	496450.09	2298739.62
7	496438.24	2298735.21
8	496434.61	2298733.67
9	496440.69	2298718.10
10	496444.37	2298719.50
11	496449.81	2298721.56
12	496457.04	2298702.55
13	496457.29	2298701.91
14	496458.13	2298702.23
15	496458.34	2298701.66
16	496460.40	2298702.44
17	496460.22	2298702.91
18	496468.16	2298705.92
19	496469.13	2298703.39
20	496471.74	2298704.38
21	496470.78	2298706.91
22	496473.68	2298708.00
23	496473.83	2298707.63
24	496478.33	2298709.36
25	496478.19	2298709.70