



# ПРАВИТЕЛЬСТВО СВЕРДЛОВСКОЙ ОБЛАСТИ

## ПОСТАНОВЛЕНИЕ

20.10.2014

№ 882-ПП

г. Екатеринбург

### Об изменении и установлении границ лесопарковой зоны и зеленой зоны в границах части квартала 147 Малышевского участка, части квартала 4 Асбестовского участка Асбестовского участкового лесничества Сухоложского лесничества Свердловской области

В соответствии со статьей 82 Лесного кодекса Российской Федерации, постановлением Правительства Российской Федерации от 14.12.2009 № 1007 «Об утверждении Положения об определении функциональных зон в лесопарковых зонах, площади и границ лесопарковых зон, зеленых зон», постановлением Правительства Свердловской области от 28.12.2010 № 1905-ПП «Об утверждении Положения, структуры и предельного лимита штатной численности Департамента лесного хозяйства Свердловской области», на основании приказа Департамента лесного хозяйства Свердловской области от 20.08.2014 № 1172 «Об утверждении проектной документации по изменению и установлению границ лесопарковой зоны и зеленой зоны в границах части квартала 147 Малышевского участка, части квартала 4 Асбестовского участка Асбестовского участкового лесничества Сухоложского лесничества Свердловской области» Правительство Свердловской области

#### ПОСТАНОВЛЯЕТ:

1. Изменить и установить границы лесопарковой зоны и зеленой зоны в границах части квартала 147 Малышевского участка, части квартала 4 Асбестовского участка Асбестовского участкового лесничества Сухоложского лесничества Свердловской области (прилагаются).

2. Контроль за исполнением настоящего постановления возложить на Министра природных ресурсов и экологии Свердловской области, Члена Правительства Свердловской области А.В. Кузнецова.

3. Настоящее постановление опубликовать в «Областной газете».

Председатель Правительства  
Свердловской области



Д.В. Паслер

К постановлению Правительства  
Свердловской области  
от 20.10.2014 № 882-ПП

## **ГРАНИЦЫ**

**лесопарковой зоны и зеленой зоны в границах части квартала 147  
Мальшевского участка, части квартала 4 Асбестовского участка  
Асбестовского участкового лесничества Сухоложского лесничества  
Свердловской области**

**Характеристика лесных участков, отнесенных к категории защитных лесов  
«Леса, выполняющие функции защиты природных и иных объектов  
(зеленые зоны)»**

**Для строительства газопровода от поселка Лесозавод до поселка Изумруд**

Лесные (земельные) участки расположены в части квартала 147 Малышевского участка Асбестовского участкового лесничества Сухоложского лесничества Свердловской области в административных границах Малышевского городского округа. Общая площадь лесных (земельных) участков составляет 3,8 га.

В соответствии с данными государственного лесного реестра вышеуказанный квартал Сухоложского лесничества Свердловской области отнесен к защитным лесам, категория защитных лесов — леса, выполняющие функции защиты природных и иных объектов (лесопарковые зоны).

Распределение по целевому назначению лесов и категориям защитных лесов по части квартала приведено в таблице 1.

Таблица 1

**Поквартальная ведомость лесных участков, отнесенных к категории защитных лесов  
«Леса, выполняющие функции защиты природных и иных объектов (зеленые зоны)».  
Существующее подразделение лесов по целевому назначению  
и категориям защитных лесов**

№ строки	Целевое назначение лесов	Участковое лесничество	Участок	Номер квартала	Номер выдела	Площадь (га)
1	Всего лесов					3,8
2	ЗАЩИТНЫЕ ЛЕСА — всего					3,8
3	в том числе леса, выполняющие функции защиты природных и иных объектов, — всего					3,8
4	лесопарковые зоны	Асбестовское	Малышевский	часть квартала 147	выделы: 12, 13, 33–35	3,8
5	Итого по участку					3,8
6	Итого по участковому лесничеству					3,8
7	Всего по лесничеству					3,8

Документами лесного планирования Свердловской области не дифференцирован режим использования, охраны, защиты и воспроизводства лесов в различных частях лесопарковой зоны, в связи с чем функциональные зоны в лесопарковой зоне не выделены.

Территориальное размещение границ лесных участков, отнесенных к категории защитных лесов — леса, выполняющие функции защиты природных и иных объектов (зеленые зоны), участкового лесничества, категорий защитных лесов и квартала представлено на прилагаемой карте-схеме 1.

**Характеристика равноценных лесных участков для включения  
в состав лесопарковых зон**

Лесной (земельный) участок общей площадью 3,8 га расположен в квартале 4 Асбестовского участка Асбестовского участкового лесничества Сухоложского лесничества Свердловской области в административных границах Асбестовского городского округа.

В соответствии с данными государственного лесного реестра квартал 4 Асбестовского участка Асбестовского участкового лесничества Сухоложского лесничества Свердловской области отнесен к категории защитных лесов — леса, выполняющие функции защиты природных и иных объектов (зеленая зона).

Распределение по целевому назначению лесов и категориям защитных лесов по части квартала приведено в таблице 2.

Таблица 2

**Поквартальная ведомость лесных участков, отнесенных к категории защитных лесов  
«Леса, выполняющие функции защиты природных и иных объектов  
(лесопарковые зоны)».**

**Существующее подразделение лесов по целевому назначению  
и категориям защитных лесов**

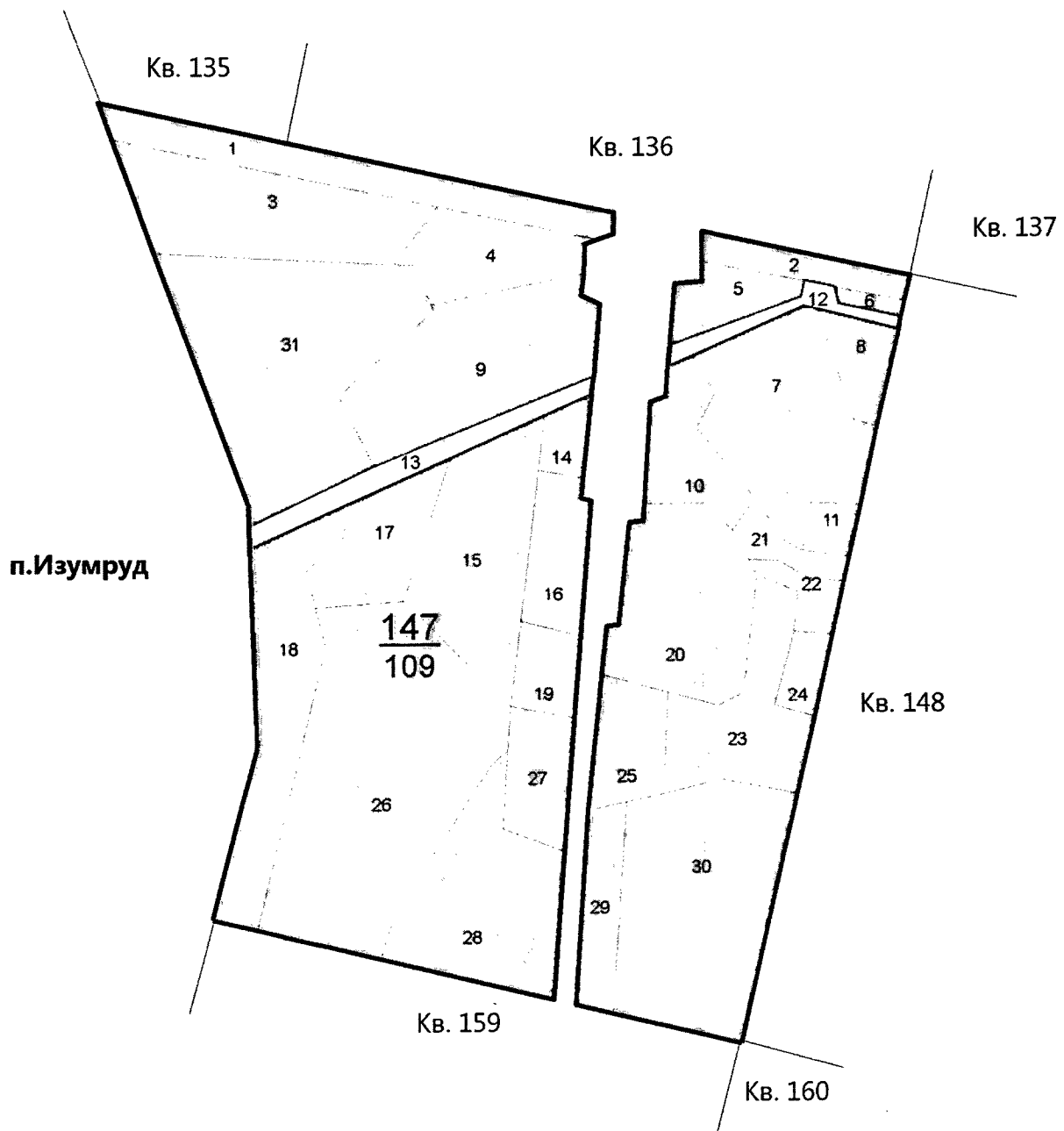
№ строки	Целевое назначение лесов	Участковое лесничество	Участок	Номер квартала	Номер выдела	Площадь (га)
1	Всего лесов					3,8
2	<b>ЗАЩИТНЫЕ ЛЕСА</b> — всего					3,8
3	в том числе леса, выполняющие функции защиты природных и иных объектов, — всего					3,8
4	зеленые зоны	Асбестовское	Асбестовский	часть квартала 4	выделы: 1–30	3,8
5	Итого по участку					3,8
6	Итого по участковому лесничеству					3,8
7	Всего по лесничеству					3,8

Документами лесного планирования Свердловской области не дифференцирован режим использования, охраны, защиты и воспроизводства лесов в различных частях лесопарковой зоны, в связи с чем функциональные зоны в лесопарковой зоне не выделены.



Территориальное размещение границ лесных участков, отнесенных к категории защитных лесов — леса, выполняющие функции защиты природных и иных объектов (лесопарковые зоны), участковых лесничеств, категорий защитных лесов и квартала представлено на прилагаемой карте-схеме 2.

К границам лесопарковой зоны и зеленой зоны в границах части квартала 147 Малышевского участка, части квартала 4 Асбестовского участка Асбестовского участкового лесничества Сухоложского лесничества Свердловской области

КАРТА-СХЕМА 1

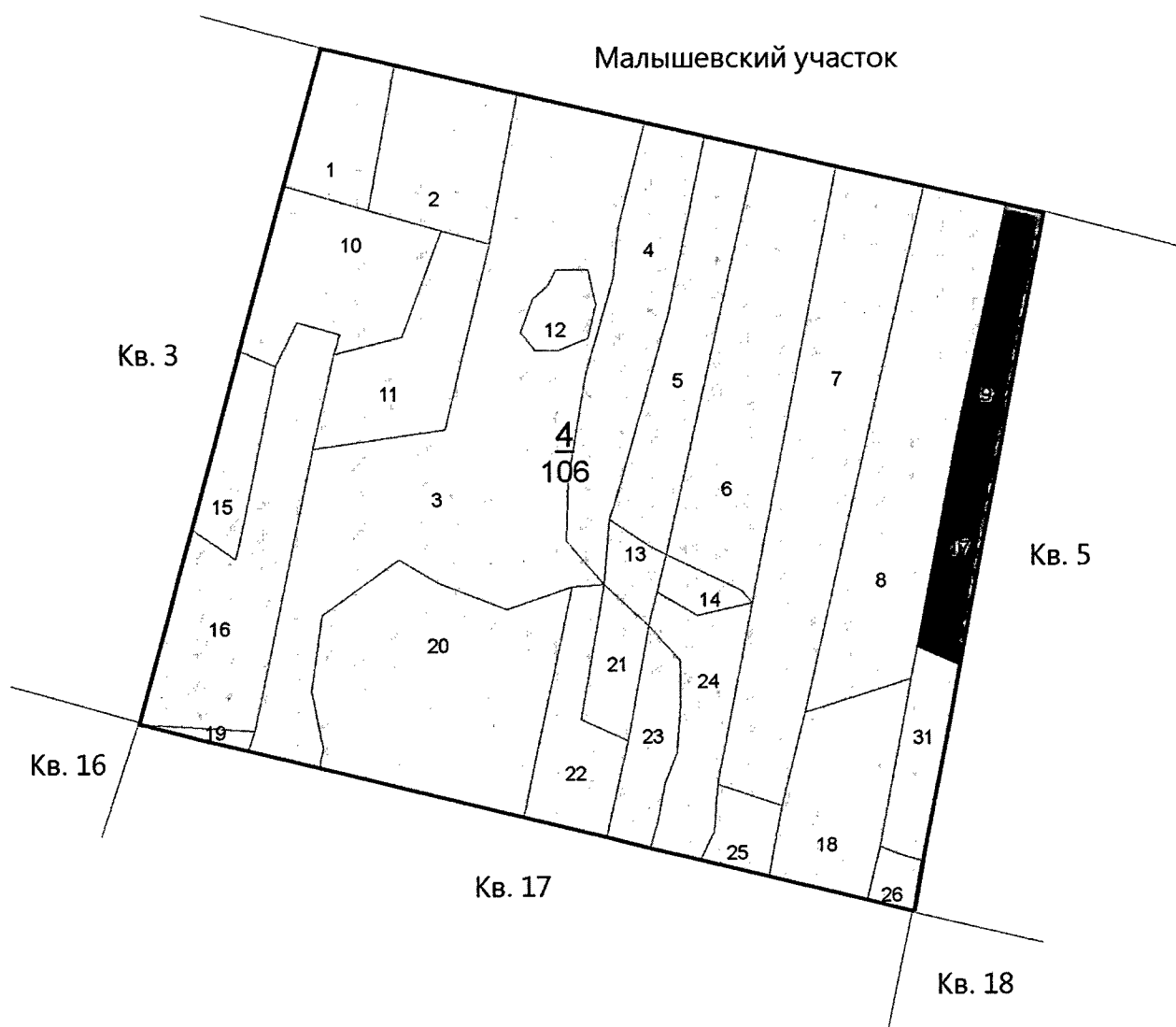


Условные обозначения



-  Лесопарковая зона
-  Зеленая зона

К границам лесопарковой зоны и зеленой зоны в границах части квартала 147 Малышевского участка, части квартала 4 Асбестовского участка Асбестовского участкового лесничества Сухоложского лесничества Свердловской области

КАРТА-СХЕМА 2



## Условные обозначения

-  Лесопарковая зона
-  Зеленая зона