



ПРАВИТЕЛЬСТВО СВЕРДЛОВСКОЙ ОБЛАСТИ
ПОСТАНОВЛЕНИЕ

23.06.2015

№ 539-ПП

г. Екатеринбург

Об изменении и установлении границ лесопарковой зоны в границах части кварталов 86 Косулинского участка Косулинского участкового лесничества, 35, 43 Белоярского участка и 1 Режиковского участка Режиковского участкового лесничества Свердловского лесничества Свердловской области

В соответствии со статьей 82 Лесного кодекса Российской Федерации, постановлением Правительства Российской Федерации от 14.12.2009 № 1007 «Об утверждении Положения об определении функциональных зон в лесопарковых зонах, площади и границ лесопарковых зон, зеленых зон», постановлением Правительства Свердловской области от 28.12.2010 № 1905-ПП «Об утверждении Положения, структуры и предельного лимита штатной численности Департамента лесного хозяйства Свердловской области», на основании письма Федерального агентства лесного хозяйства от 10.10.2014 № ЮГ-11-47/12212 о согласовании проектной документации по изменению и установлению границ лесопарковых зон в лесах Свердловского лесничества Свердловской области, приказа Департамента лесного хозяйства Свердловской области от 17.02.2015 № 211 «Об утверждении проектной документации по изменению и установлению границ лесопарковых зон в границах части квартала 86 Косулинского участка Косулинского участкового лесничества, части кварталов 35, 43 Белоярского участка и квартала 1 Режиковского участка Режиковского участкового лесничества Свердловского лесничества Свердловской области» Правительство Свердловской области

ПОСТАНОВЛЯЕТ:

1. Изменить и установить границы лесопарковой зоны в границах части кварталов 86 Косулинского участка Косулинского участкового лесничества, 35, 43 Белоярского участка и 1 Режиковского участка Режиковского участкового лесничества Свердловского лесничества Свердловской области (прилагаются).
2. Контроль за исполнением настоящего постановления возложить на Директора Департамента лесного хозяйства Свердловской области О.Н. Сандакова.
3. Настоящее постановление опубликовать в «Областной газете».

И.о. Председателя Правительства
Свердловской области



В.А. Власов

К постановлению Правительства
Свердловской области
от 23.06.2015 № 539-ПП

ГРАНИЦЫ

лесопарковой зоны в границах части кварталов 86 Косулинского участка Косулинского участкового лесничества, 35, 43 Белоярского участка и 1 Режиковского участка Режиковского участкового лесничества Свердловского лесничества Свердловской области

Лесные участки, планируемые к исключению из границ лесопарковой зоны

Для организации санитарно-защитной зоны Белоярской АЭС

Лесной (земельный) участок расположен в части кварталов 35, 43 Белоярского участка Режиковского участкового лесничества Свердловского лесничества Свердловской области в административных границах городского округа Заречный. Общая площадь лесного (земельного) участка составляет 48 га.

Перечень кварталов и выделов в составе лесного участка, планируемого к исключению из границ лесопарковой зоны, приведен в таблице 1.

Таблица 1

Перечень кварталов и выделов в составе лесного участка, планируемого к исключению из границ лесопарковой зоны

№ строки	Лесничество	Участковое лесничество	Участок	Номер квартала	Номер выдела	Площадь (га)
1.	Свердловское	Режиковское	Белоярский	часть квартала 35	выделы: 14, 19, 22, 23, 25–31, 33–38, 41–44	27,9
				часть квартала 43	выделы: 6, 5, 9, 10–12, 47–51, 54, 56, 58–64	20,1
2.	Итого по участку					48,0
3.	Итого по участковому лесничеству					48,0
4.	Всего по лесничеству					48,0

Территориальное размещение лесного участка, планируемого к исключению из границ лесопарковой зоны, представлено на прилагаемой карте-схеме 1.

Для реконструкции и обустройства кладбища поселка Уральский

Лесной (земельный) участок расположен в части квартала 86 Косулинского участка Косулинского участкового лесничества Свердловского лесничества Свердловской области в административных границах муниципального образования «поселок Уральский». Общая площадь лесного (земельного) участка составляет 1,0 га.

Выдел в составе лесного участка, планируемого к исключению из границ лесопарковой зоны, приведен в таблице 2.

Таблица 2

Выдел в составе лесного участка, планируемого к исключению из границ лесопарковой зоны

№ строки	Лесничество	Участковое лесничество	Участок	Номер квартала	Номер выдела	Площадь (га)
1.	Свердловское	Косулинское	Косулинский	часть квартала 86	выдел 8	1,0
2.	Итого по участку					1,0
3.	Итого по участковому лесничеству					1,0
4.	Всего по лесничеству					1,0

Территориальное размещение лесного участка, планируемого к исключению из границ лесопарковой зоны, представлено на прилагаемой карте-схеме 2.

Лесной участок, планируемый к включению в границы лесопарковой зоны

Лесной (земельный) участок общей площадью 49 га расположен в части квартала 1 Режиковского участка Режиковского участкового лесничества Свердловского лесничества Свердловской области в административных границах городского округа Заречный.

Перечень выделов в составе лесного участка, планируемого к включению в границы лесопарковой зоны, приведен в таблице 3.

Таблица 3

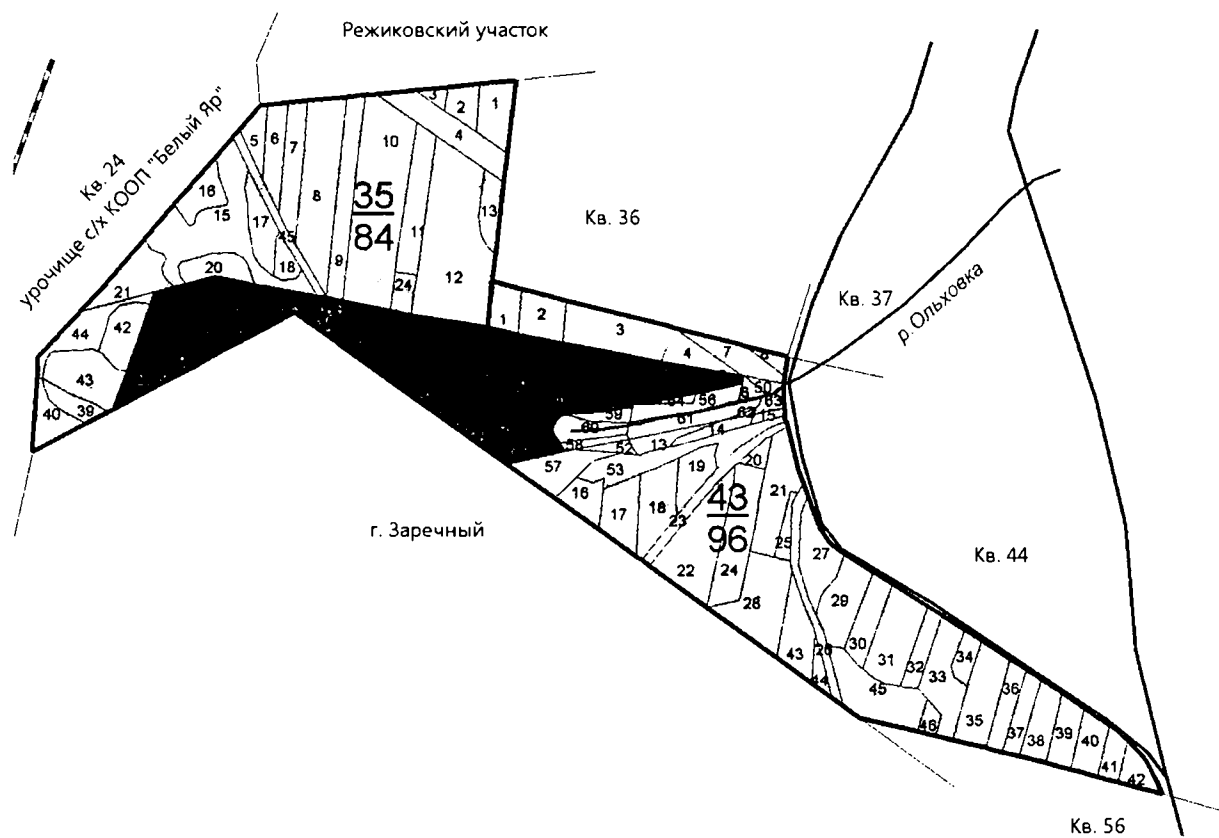
Перечень выделов в составе лесного участка, планируемого к включению в границы лесопарковой зоны

№ строки	Лесничество	Участковое лесничество	Участок	Номер квартала	Номер выдела	Площадь (га)
1.	Свердловское	Режиковское	Режиковский	часть квартала 1	выделы: 18, 19, 21, 23–27, 29–38	49,0
2.	Итого по участку					49,0
3.	Итого по участковому лесничеству					49,0
4.	Всего по лесничеству					49,0

Территориальное размещение лесного участка, планируемого к включению в границы лесопарковой зоны, представлено на прилагаемой карте-схеме 3.

К границам лесопарковой зоны в границах части кварталов 86 Косулинского участка Косулинского участкового лесничества, 35, 43 Белоярского участка и 1 Режиковского участка Режиковского участкового лесничества Свердловского лесничества Свердловской области

КАРТА-СХЕМА 1



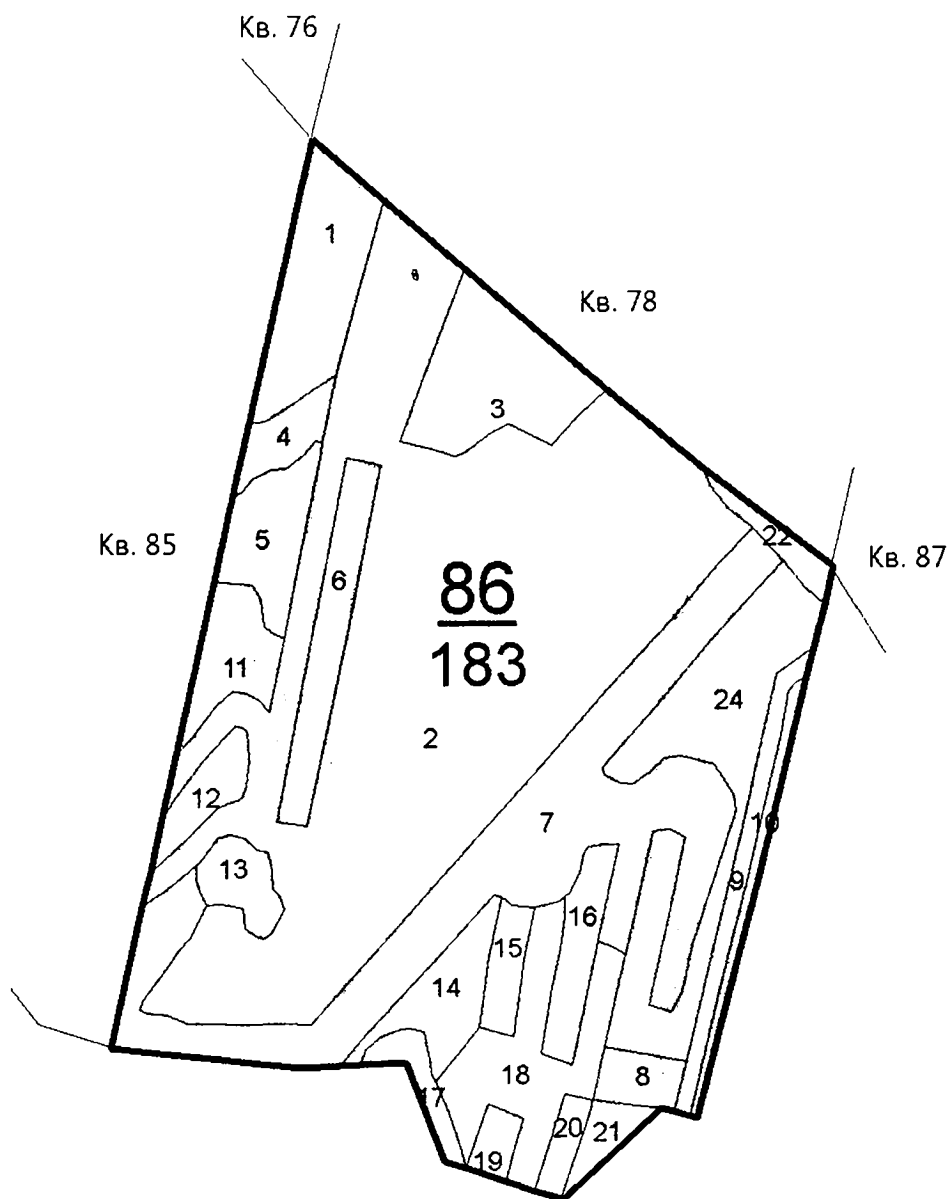
Условные обозначения:




Лесной участок, планируемый к включению в границы лесопарковой зоны.

К границам лесопарковой зоны в границах части кварталов 86 Косулинского участка Косулинского участкового лесничества, 35, 43 Белярского участка и 1 Режиковского участка Режиковского участкового лесничества Свердловского лесничества Свердловской области

КАРТА-СХЕМА 2



Условные обозначения:

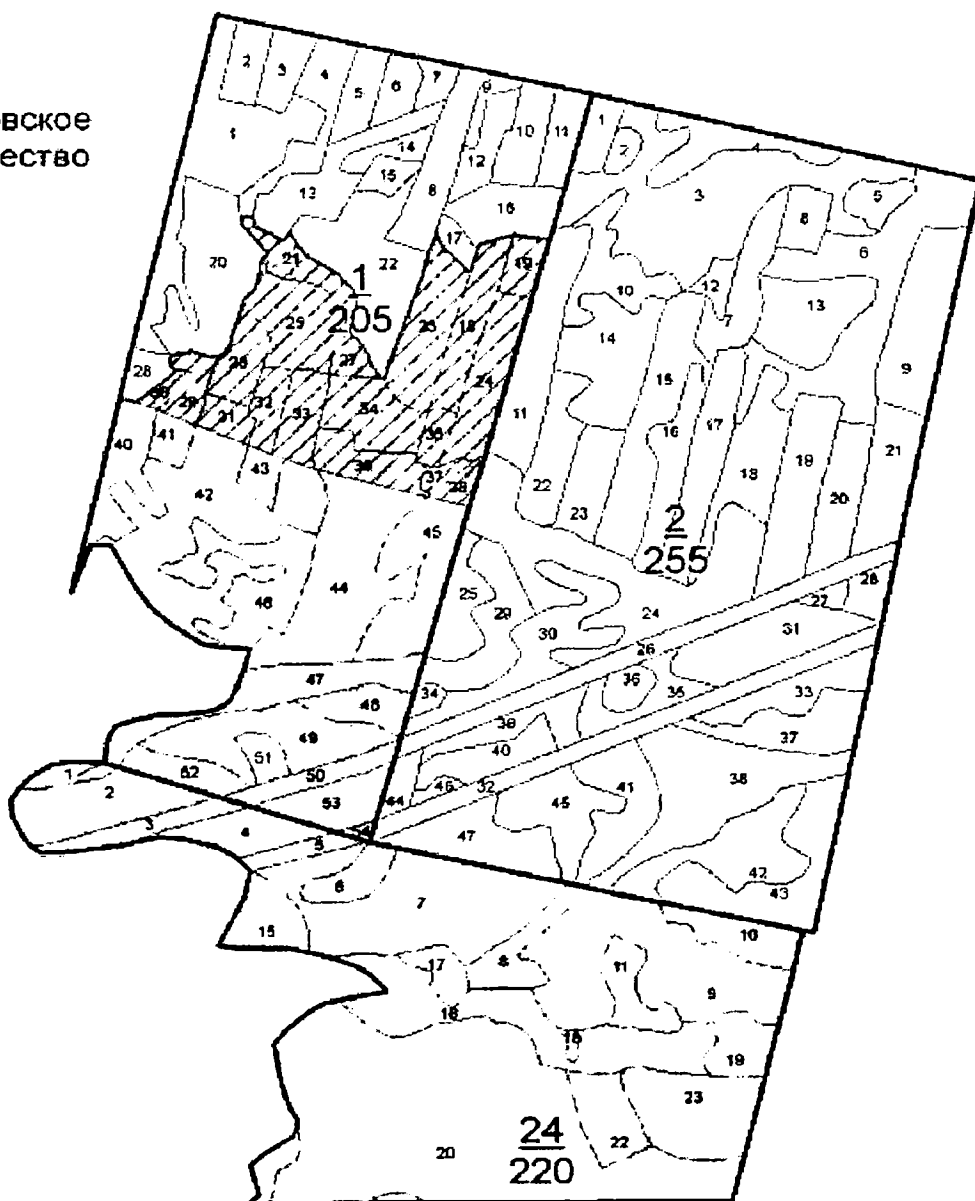


Лесной участок, планируемый к включению в границы лесопарковой зоны.


К границам лесопарковой зоны в границах части кварталов 86 Косулинского участка Косулинского участкового лесничества, 35, 43 Белярского участка и 1 Режиковского участка Режиковского участкового лесничества Свердловского лесничества Свердловской области

КАРТА-СХЕМА 3

Березовское лесничество



Условные обозначения:



Лесной участок, планируемый к включению в границы лесопарковой зоны.