



ПРАВИТЕЛЬСТВО СМОЛЕНСКОЙ ОБЛАСТИ

ПОСТАНОВЛЕНИЕ

от 03.09.2024 № 686

Об установлении зон охраны объекта культурного наследия (памятника истории и культуры) народов Российской Федерации регионального значения «Братская могила 3000 советских граждан, казненных гитлеровцами в 1941 - 1942 гг. Установлен памятный знак», расположенного по адресу: Смоленская область, город Смоленск, пос. Вязовенька, и утверждении требований к градостроительным регламентам в границах территорий данных зон

В соответствии с Федеральным законом «Об объектах культурного наследия (памятниках истории и культуры) народов Российской Федерации», Положением о зонах охраны объектов культурного наследия (памятников истории и культуры) народов Российской Федерации, утвержденным постановлением Правительства Российской Федерации от 12.09.2015 № 972, областным законом «Об объектах культурного наследия (памятниках истории и культуры) народов Российской Федерации, расположенных на территории Смоленской области», в целях обеспечения государственной охраны объекта культурного наследия (памятника истории и культуры) народов Российской Федерации регионального значения «Братская могила 3000 советских граждан, казненных гитлеровцами в 1941 - 1942 гг. Установлен памятный знак», расположенного по адресу: Смоленская область, город Смоленск, пос. Вязовенька,

Правительство Смоленской области п о с т а н о в л я е т:

1. Установить зоны охраны объекта культурного наследия (памятника истории и культуры) народов Российской Федерации регионального значения «Братская могила 3000 советских граждан, казненных гитлеровцами в 1941 - 1942 гг. Установлен памятный знак», расположенного по адресу: Смоленская область, город Смоленск, пос. Вязовенька, согласно приложению № 1.

2. Утвердить требования к градостроительным регламентам в границах территорий зон охраны объекта культурного наследия (памятника истории и культуры) народов Российской Федерации регионального значения «Братская могила 3000 советских граждан, казненных гитлеровцами в 1941 - 1942 гг. Установлен памятный знак», расположенного по адресу: Смоленская область, город Смоленск, пос. Вязовенька, согласно приложению № 2.

Губернатор  
Смоленской области



**В.Н. Анохин**

Приложение № 1  
к постановлению Правительства  
Смоленской области  
от 03.09.2024 № 686

**ЗОНЫ ОХРАНЫ**  
**объекта культурного наследия**  
**(памятника истории и культуры)**  
**народов Российской Федерации**  
**регионального значения «Братская**  
**могила 3000 советских граждан,**  
**казненных гитлеровцами в 1941 -**  
**1942 гг. Установлен памятный знак»,**  
**расположенного по адресу:**  
**Смоленская область,**  
**город Смоленск, пос. Вязовенька**

**1. Общие положения**

Объект культурного наследия (памятник истории и культуры) народов Российской Федерации регионального значения «Братская могила 3000 советских граждан, казненных гитлеровцами в 1941 - 1942 гг. Установлен памятный знак», расположенный по адресу: Смоленская область, город Смоленск, пос. Вязовенька (далее также – объект культурного наследия), включен в единый государственный реестр объектов культурного наследия (памятников истории и культуры) народов Российской Федерации в соответствии с решением исполнительного комитета Смоленского областного Совета депутатов трудящихся от 04.05.84 № 251 «О дополнении и частичном изменении решения исполкома областного Совета депутатов трудящихся от II июня 1974 года № 358 «О мерах по дальнейшему улучшению охраны, содержания и реставрации памятников истории и культуры».

Приказом Министерства культуры Российской Федерации от 07.10.2015 № 3687-р объект культурного наследия зарегистрирован в едином государственном реестре объектов культурного наследия (памятников истории и культуры) народов Российской Федерации под номером 671510301940005.

Проект зон охраны объекта культурного наследия (памятника истории и культуры) народов Российской Федерации регионального значения «Братская могила 3000 советских граждан, казненных гитлеровцами в 1941 - 1942 гг. Установлен памятный знак», расположенного по адресу: Смоленская область, город Смоленск, пос. Вязовенька, разработан в 2024 году индивидуальным предпринимателем Букиной Еленой Александровной.

В соответствии с Федеральным законом «Об объектах культурного наследия (памятниках истории и культуры) народов Российской Федерации», Положением о зонах охраны объектов культурного наследия (памятников истории и культуры) народов Российской Федерации, утвержденным постановлением Правительства

Российской Федерации от 12.09.2015 № 972, в целях обеспечения сохранности объекта культурного наследия в его исторической среде на сопряженной с ним территории устанавливаются зоны охраны объекта культурного наследия: охранный зона объекта культурного наследия, зона регулирования застройки и хозяйственной деятельности, зона охраняемого природного ландшафта.

Необходимый состав зон охраны объекта культурного наследия определяется проектом зон охраны объекта культурного наследия.

Проектом зон охраны объекта культурного наследия предусмотрена установка охранной зоны объекта культурного наследия.

## **2. Охранный зона объекта культурного наследия**

Охранный зона объекта культурного наследия - территория, в пределах которой в целях обеспечения сохранности объекта культурного наследия в его историческом ландшафтном окружении устанавливается особый режим использования земель и земельных участков, ограничивающий хозяйственную деятельность и запрещающий строительство, за исключением применения специальных мер, направленных на сохранение и регенерацию историко-градостроительной или природной среды объекта культурного наследия.

На схеме границы охранной зоны объекта культурного наследия представляют собой отрезки прямых линий, последовательно соединяющих точки:

- внешняя граница: 1-2-3-4-5-6-1;
- внутренняя граница: 7-8-9-10-7.

Охранный зона объекта культурного наследия на схеме выделена коричневым цветом и обозначена литерами ОЗ.

### **Описание границ охранной зоны объекта культурного наследия**

Границы охранной зоны объекта культурного наследия проходят:

1) внешняя граница:

- от исходной поворотной (характерной) точки 1 с координатами  $x (464625,15)$   $y (1224262,94)$  в северном направлении на расстояние 110,16 м до поворотной (характерной) точки 2 с координатами  $x (464735,31)$   $y (1224262,45)$ ;
- от поворотной (характерной) точки 2 с координатами  $x (464735,31)$   $y (1224262,45)$  в северо-восточном направлении на расстояние 53,01 м до поворотной (характерной) точки 3 с координатами  $x (464787,34)$   $y (1224272,59)$ ;
- от поворотной (характерной) точки 3 с координатами  $x (464787,34)$   $y (1224272,59)$  в северо-восточном направлении на расстояние 180,61 м до поворотной (характерной) точки 4 с координатами  $x (464849,15)$   $y (1224442,29)$ ;
- от поворотной (характерной) точки 4 с координатами  $x (464849,15)$   $y (1224442,29)$  в юго-восточном направлении на расстояние 174,19 м до поворотной (характерной) точки 5 с координатами  $x (464 736,99)$   $y (1224575,56)$ ;

- от поворотной (характерной) точки 5 с координатами х (464736,99) у (1224575,56) в юго-западном направлении на расстояние 274,81 м до поворотной (характерной) точки 6 с координатами х (464626,16) у (1224324,09);

- от поворотной (характерной) точки 6 с координатами х (464626,16) у (1224324,09) в западном направлении на расстояние 61,16 м в исходную поворотную (характерную) точку 1 с координатами х (464625,15) у (1224262,94);

2) внутренняя граница:

- от исходной поворотной (характерной) точки 7 с координатами х (464665,92) у (1224307,45) в северо-восточном направлении на расстояние 67,01 м до поворотной (характерной) точки 8 с координатами х (464732,91) у (1224308,92);

- от поворотной (характерной) точки 8 с координатами х (464732,91) у (1224308,92) в юго-восточном направлении на расстояние 36,01 м до поворотной (характерной) точки 9 с координатами х (464732,11) у (1224344,92);

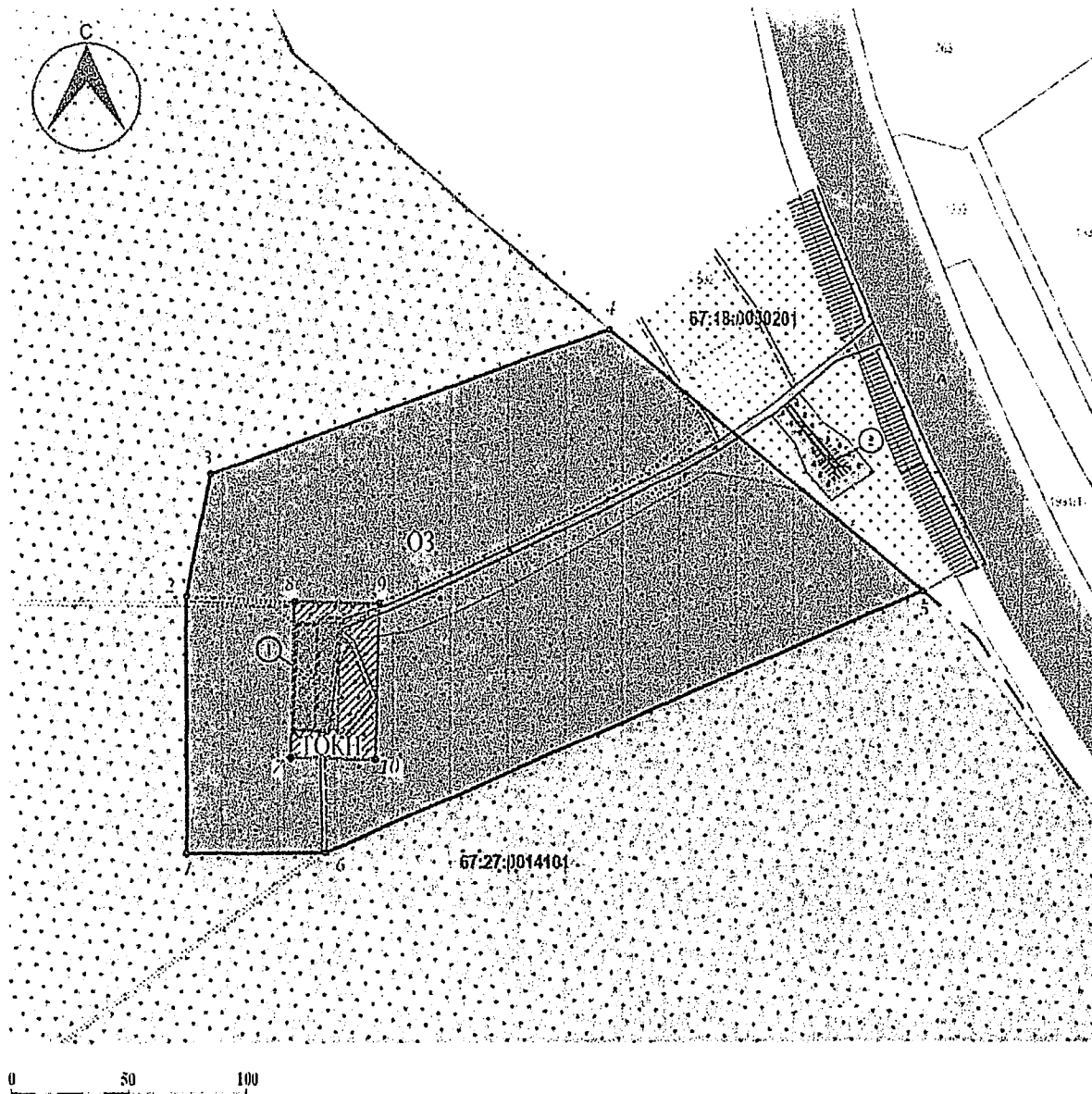
- от поворотной (характерной) точки 9 с координатами х (464732,11) у (1224344,92) в юго-западном направлении на расстояние 67 м до поворотной (характерной) точки 10 с координатами х (464665,13) у (1224343,44);

- от поворотной (характерной) точки 10 с координатами х (464665,13) у (1224343,44) в северо-западном направлении на расстояние 36 м в исходную поворотную (характерную) точку 7 с координатами х (464665,92) у (1224307,45).









**Таблица координат поворотных  
(характерных) точек границ территории охранной  
зоны объекта культурного наследия  
(в текущей МСК-67 системе)**

№ точки	Координаты поворотной точки	
	X	Y
Внешняя граница		
1	464625,15	1224262,94
2	464735,31	1224262,45
3	464787,34	1224272,59
4	464849,15	1224442,29
5	464736,99	1224575,56
6	464626,16	1224324,09
1	464625,15	1224262,94
Внутренняя граница		
7	464665,92	1224307,45
8	464732,91	1224308,92
9	464732,11	1224344,92
10	464665,13	1224343,44
7	464665,92	1224307,45



### 3. Схема зон охраны объекта культурного наследия



#### Условные обозначения:

-  Объект культурного наследия (памятник истории и культуры) народов Российской Федерации регионального значения «Братская могила 3000 советских граждан, казненных гитлеровцами в 1941 - 1942 гг. Установлен памятный знак», расположенный по адресу (местонахождение) Смоленская область, город Смоленск, пос. Вязюнька
-  Территория объекта культурного наследия (памятника истории и культуры) народов Российской Федерации регионального значения «Братская могила 3000 советских граждан, казненных гитлеровцами в 1941 - 1942 гг. Установлен памятный знак», расположенного по адресу (местонахождение) Смоленская область, город Смоленск, пос. Вязюнька
-  Охранная зона объекта культурного наследия (памятника истории и культуры) народов Российской Федерации регионального значения «Братская могила 3000 советских граждан, казненных гитлеровцами в 1941 - 1942 гг. Установлен памятный знак», расположенного по адресу (местонахождение) Смоленская область, город Смоленск, пос. Вязюнька
-  Поворотные (характерные) точки границ зон охраны ОКН
-  Граница кадастровых кварталов, сведения о которых внесены в ЕПРН
-  Границы кадастровых участков, сведения о которых внесены в ЕПРН
-  Номера кадастровых участков, сведения о которых внесены в ЕПРН
-  Номера кадастровых кварталов

#### Экспликация:

-  Объект культурного наследия (памятник истории и культуры) народов Российской Федерации регионального значения «Братская могила 3000 советских граждан, казненных гитлеровцами в 1941 - 1942 гг. Установлен памятный знак», расположенный по адресу (местонахождение) Смоленская область, город Смоленск, пос. Вязюнька
-  Памятный знак жителям Смоленска, погибшим в годы Великой Отечественной войны

Приложение № 2  
к постановлению Правительства  
Смоленской области  
от 03.09.2024 № 686

**ТРЕБОВАНИЯ**  
**к градостроительным регламентам в границах**  
**территорий зон охраны объекта культурного**  
**наследия (памятника истории и культуры) народов**  
**Российской Федерации регионального значения**  
**«Братская могила 3000 советских граждан,**  
**казненных гитлеровцами в 1941 - 1942 гг.**  
**Установлен памятный знак»,**  
**расположенного по адресу: Смоленская область,**  
**город Смоленск, пос. Вязовенька**

**Режим использования земель территории охранной**  
**зоны объекта культурного наследия**

1. На землях территории охранной зоны объекта культурного наследия (памятника истории и культуры) народов Российской Федерации регионального значения «Братская могила 3000 советских граждан, казненных гитлеровцами в 1941 - 1942 гг. Установлен памятный знак», расположенного по адресу: Смоленская область, город Смоленск, пос. Вязовенька (далее – объект культурного наследия), разрешаются:

- 1) хозяйственная деятельность, направленная на сохранение, использование и популяризацию объекта культурного наследия;
- 2) деятельность, способствующая использованию объекта культурного наследия в целях туризма, науки, культуры, просвещения;
- 3) работы по защите объекта культурного наследия от динамических воздействий;
- 4) озеленение:
  - сохранение исторического принципа посадок деревьев, в том числе аллей;
  - проведение работ по упорядочению зеленых насаждений и озеленение территории с учетом благоприятного визуального восприятия объекта культурного наследия, организация газонов, цветников;
  - санация зеленых насаждений с сохранением состава ценных пород деревьев и кустарников (уход, обрезка сухих веток, удаление самосева, борьба с вредителями, вырубка деревьев, угрожающих падением);
  - работы по уходу за произрастающими на территории зелеными насаждениями;
- 5) работы по содержанию и уборке территории, в том числе уборка отходов от санитарной вырубки зеленых насаждений;

б) проведение работ по благоустройству территории в соответствии с единым проектным решением при обязательном сохранении характера рельефа:

- благоустройство аллей с использованием в покрытии преимущественно натуральных и экологичных материалов (камень, гранит, гравийная смесь) или материалов, имитирующих их (тротуарная плитка), с организацией водоотведения;

- устройство пандусов и других приспособлений, обеспечивающих передвижение маломобильных групп населения;

- установка произведений монументально-декоративного искусства (памятных знаков);

7) установка средств ориентирующей информации, относящейся к объекту культурного наследия;

8) проведение мероприятий, направленных на обеспечение пожарной безопасности объекта культурного наследия;

9) проведение научных исследований, в том числе археологических. Осуществление изыскательских, земляных, ремонтных работ и иной хозяйственной деятельности на земельных участках, непосредственно связанных с земельным участком в границах территории объекта культурного наследия, должно проводиться при наличии в проектной документации разделов по обеспечению сохранности объекта культурного наследия.

2. На землях территории охранной зоны объекта культурного наследия запрещаются:

1) возведение объектов капитального строительства;

2) строительство автодорог, размещение автостоянок и парковок;

3) прокладка инженерных сетей (теплотрасс, газопровода, электрокабеля);

4) использование строительных технологий, создающих динамические нагрузки и оказывающих негативное воздействие на объект культурного наследия;

5) осуществление хозяйственной деятельности, приводящей к угрозе возникновения пожаров, экологическим нарушениям, изменению характера существующего рельефа;

б) размещение всех видов рекламных конструкций;

7) установка ограждений;

8) размещение и хранение огнеопасных материалов, замусоривание территории;

9) размещение площадок для сбора твердых коммунальных отходов;

10) установка вышек сотовой связи и базовых станций;

11) вырубка ценных пород деревьев, кроме санитарных рубок;

12) устройство мест для мусора, свалок снега и бесхозных свалок.