



АДМИНИСТРАЦИЯ ТАМБОВСКОЙ ОБЛАСТИ

УПРАВЛЕНИЕ ПО ГОСУДАРСТВЕННОЙ ОХРАНЕ ОБЪЕКТОВ
КУЛЬТУРНОГО НАСЛЕДИЯ

ПРИКАЗ

« 25 » 05 2017 г.

г. Тамбов

№ 102

Об утверждении границ и режима использования территории выявленного объекта культурного наследия «Дом жилой» (Тамбовская область, г. Тамбов, ул. Кронштадтская, 65)

В соответствии с Федеральным законом от 25.06.2002 №73-ФЗ «Об объектах культурного наследия (памятниках истории и культуры) народов Российской Федерации», ПРИКАЗЫВАЮ:

1. Утвердить границы территории выявленного объекта культурного наследия «Дом жилой», расположенного по адресу: Тамбовская область, г. Тамбов, ул. Кронштадтская, 65 (далее – объект культурного наследия), согласно приложению № 1 к настоящему приказу.


2. Утвердить режим использования территории объекта культурного наследия согласно приложению № 2 к настоящему приказу.

3. Контроль за исполнением настоящего приказа оставляю за собой.

4. Опубликовать настоящий приказ на «Официальном интернет-портале правовой информации» (www.pravo.gov.ru) и на сайте сетевого издания «Тамбовская жизнь» (www.tamlife.ru).

Начальник управления

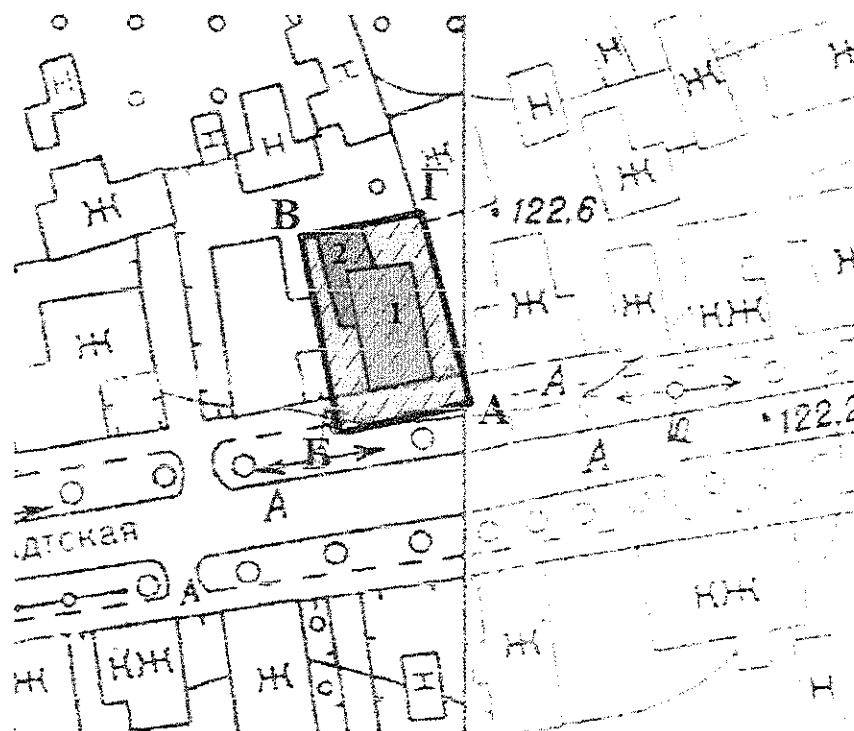
В.И. Копылов






Приложение №1
утверждены
приказом управления по государственной
охране объектов культурного наследия области
от 25.06.2017 г. № 102

Границы
территории выявленного объекта культурного наследия
«Дом жилой», расположенного по адресу: Тамбовская область, г. Тамбов,
ул. Кронштадтская, 65

1. Схема границ территории выявленного объекта культурного наследия
«Дом жилой», расположенного по адресу: Тамбовская область, г. Тамбов,
ул. Кронштадтская, 65 (далее – объект культурного наследия).



Условные обозначения

-  I Выявленный объект культурного наследия
-  Территория выявленного объекта культурного наследия
-  Пристройка (№2)

2. Территория объекта культурного наследия состоит из одного замкнутого контура.

Границы территории объекта культурного наследия проходят: от точки А в западном направлении на расстоянии 2 метров от главного фасада выявленного объекта культурного наследия до точки Б. От точки Б в северном направлении по границе участка до точки В. От точки В в восточном направлении вдоль торцевой стены пристройки до точки Г. От точки Г в южном направлении параллельно стене выявленного объекта культурного наследия до исходной точки А.

3. Координаты характерных поворотных точек границ территории объекта культурного наследия в местной системе координат (МСК – 68):

№ характерной точки	Координаты точек в местной системе координат, м	
	X	Y
А	429922.29	1247865.12
Б	429943.14	1247859.02
В	429947.15	1247872.71
Г	429924.74	1247878.92

Приложение №2
утвержден
приказом управления по государственной
охране объектов культурного наследия области
от 25.05.2017 г. № 102

Режим
использования территории выявленного объекта культурного наследия «Дом
жилой», расположенного по адресу: Тамбовская область,
г. Тамбов, ул. Кронштадтская, 65

На территории выявленного объекта культурного наследия «Дом
жилой», расположенного по адресу: Тамбовская область, г. Тамбов,
ул. Кронштадтская, 65 (далее - объект культурного наследия)

Разрешается:

ведение хозяйственной деятельности, не противоречащей требованиям
обеспечения сохранности выявленного объекта культурного наследия и
позволяющей обеспечить функционирование выявленного объекта
культурного наследия в современных условиях, в том числе:

- проведение работ по сохранению выявленного объекта
культурного наследия и его отдельных элементов, сохранению и
воссозданию историко-градостроительной среды выявленного объекта
культурного наследия (на основании историко-культурных исследований);
- благоустройство территории, устройство плиточного и иного
покрытия, элементов освещения, малых архитектурных форм;
- озеленение территории с учетом визуального восприятия
выявленного объекта культурного наследия.

Запрещается:

- строительство объектов капитального строительства;
- установка временных и некапитальных сооружений;
- проведение земляных и строительных работ, за исключением
работ по сохранению выявленного объекта культурного наследия и его
отдельных элементов, сохранению и воссозданию историко-
градостроительной среды выявленного объекта культурного наследия (на
основании историко-культурных исследований).

Требования к объектам капитального строительства, расположенным в
границах территории выявленного объекта культурного наследия:

пристройка (№2)

Разрешается:

- ремонт и реконструкция без увеличения объемно-
пространственных характеристик пристройки (№2) при наличии

получившей положительное заключение государственной историко-культурной экспертизы документации (или разделов документации), обосновывающей меры по обеспечению сохранности выявленного объекта культурного наследия при проведении указанных работ и согласования регионального органа охраны объектов культурного наследия;

Запрещается:

- увеличение объемно-пространственной характеристики пристройки (№2).