



АДМИНИСТРАЦИЯ ТАМБОВСКОЙ ОБЛАСТИ

УПРАВЛЕНИЕ ПО ГОСУДАРСТВЕННОЙ ОХРАНЕ ОБЪЕКТОВ
КУЛЬТУРНОГО НАСЛЕДИЯ

ПРИКАЗ

«25» 05 2017 г.

г. Тамбов

№ 112

Об утверждении границ и режима использования территории объекта культурного наследия регионального значения «Дом жилой» (Тамбовская область, г. Тамбов, ул. Лермонтовская, 26)

В соответствии с Федеральным законом от 25.06.2002 №73-ФЗ «Об объектах культурного наследия (памятниках истории и культуры) народов Российской Федерации», ПРИКАЗЫВАЮ:

1. Утвердить границы территории объекта культурного наследия регионального значения «Дом жилой», расположенного по адресу: Тамбовская область, г. Тамбов, ул. Лермонтовская, 26 (далее – объект культурного наследия), согласно приложению № 1 к настоящему приказу.


2. Утвердить режим использования территории объекта культурного наследия согласно приложению № 2 к настоящему приказу.

3. Контроль за исполнением настоящего приказа оставляю за собой.

4. Опубликовать настоящий приказ на «Официальном интернет-портале правовой информации» (www.pravo.gov.ru) и на сайте сетевого издания «Тамбовская жизнь» (www.tamlife.ru).

Начальник управления

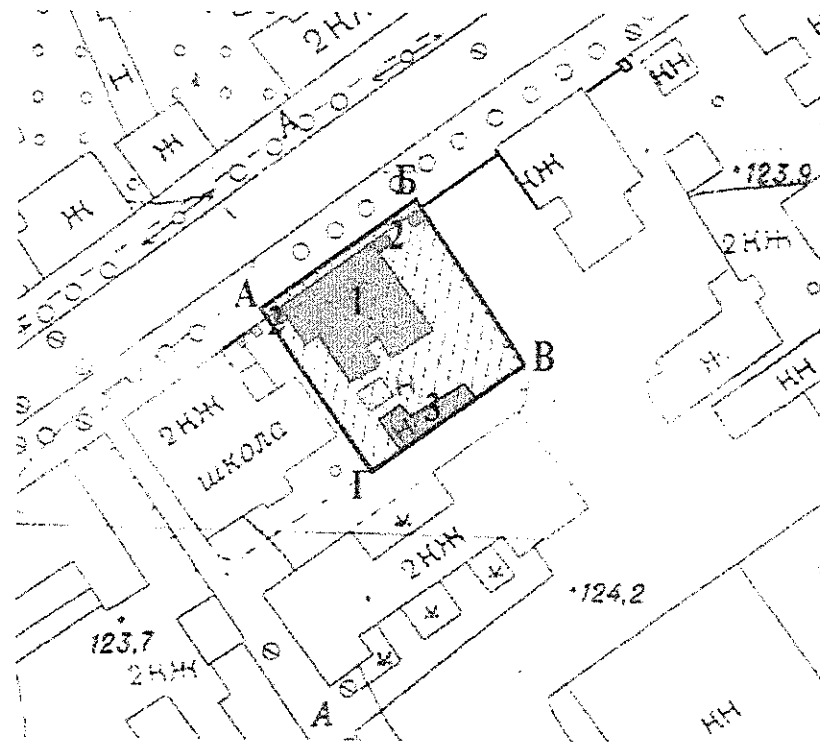
В.И. Копылов






Приложение №1
утверждены
приказом управления по государственной
охране объектов культурного наследия области
от 30.05.2017 г. № 112

Границы
территории объекта культурного наследия
регионального значения «Дом жилой», расположенного по адресу:
Тамбовская область, г. Тамбов, ул. Лермонтовская, 26

I. Схема границ территории объекта культурного наследия
регионального значения «Дом жилой», расположенного по адресу:
Тамбовская область, г. Тамбов, ул. Лермонтовская, 26 (далее – объект
культурного наследия).



Условные обозначения

- | | |
|---|---|
|  | Объект культурного наследия |
| | 1. Дом |
| | 2. Ворота |
|  | Территория объекта культурного наследия |
|  | Хозяйственная постройка (№3) |

2. Территория объекта культурного наследия состоит из одного замкнутого контура.

Границы территории объекта культурного наследия проходят: от точки А в северо-восточном направлении, на расстоянии 2 м от северо-западного фасада здания-памятника до точки Б. От точки Б, в юго-восточном направлении, вдоль восточной границы участка, до точки В. От точки В, расположенной в юго-восточном углу участка, в юго-западном направлении, вдоль юго-восточной границы участка, по юго-восточной стене хозяйственной постройки (на схеме №3) и далее до точки Г. От точки Г по юго-восточной границе участка (ограде), в северо-западном направлении до исходной точки А.

3. Координаты характерных поворотных точек границ территории объекта культурного наследия в местной системе координат (МСК – 68):

№ характерной точки	Координаты точек в местной системе координат	
	X	Y
А	429829.90	1248544.43
Б	429842.88	1248562.44
В	429813.50	1248581.67
Г	429801.93	1248563.19

Приложение №2
утвержден
приказом управления по государственной
охране объектов культурного наследия области
от 25.07.2017 г. № 112

Режим

использования территории объекта культурного наследия регионального значения «Дом жилой», расположенного по адресу: Тамбовская область, г. Тамбов, ул. Лермонтовская, 26

На территории объекта культурного наследия регионального значения «Дом жилой», расположенного по адресу: Тамбовская область, г. Тамбов, ул. Лермонтовская, 26 (далее - объект культурного наследия)

Разрешается:

ведение хозяйственной деятельности, не противоречащей требованиям обеспечения сохранности объекта культурного наследия и позволяющей обеспечить функционирование объекта культурного наследия в современных условиях, в том числе:

- проведение работ по сохранению объекта культурного наследия и его отдельных элементов, сохранению и воссозданию историко-градостроительной среды объекта культурного наследия (на основании историко-культурных исследований);
- благоустройство территории, устройство плиточного и иного покрытия, элементов освещения, малых архитектурных форм;
- озеленение территории с учетом визуального восприятия объекта культурного наследия.

Запрещается:

- строительство объектов капитального строительства;
- установка временных и некапитальных сооружений;
- проведение земляных и строительных работ, за исключением работ по сохранению объекта культурного наследия и его отдельных элементов, сохранению и воссозданию историко-градостроительной среды объекта культурного наследия (на основании историко-культурных исследований).

Требования к объектам капитального строительства, расположенным в границах территории объекта культурного наследия: ограды (№2) и хозпостройки (№3)

Разрешается:

- сохранение, ремонт, реконструкция ограды (№ 2) без увеличения высоты;

- ремонт и реконструкция без увеличения объемно-пространственных характеристик хозпостроек (№3) при наличии получившей положительное заключение государственной историко-культурной экспертизы документации (или разделов документации), обосновывающей меры по обеспечению сохранности объекта культурного наследия при проведении указанных работ и согласования регионального органа охраны объектов культурного наследия;

- снижение диссонирующего влияния хозпостроек (№3) путем реконструкции фасадов с использованием характерных исторических элементов, присущих данному памятнику, применение штукатурки, окраска фасадов в неяркие цвета, использование кровельного покрытия нейтральной колористики.

Запрещается:

- снос исторически ценного градоформирующего объекта - ворот (№2);
- увеличение объемно-пространственных характеристик хозпостроек (№3);
- использование при реконструкции и ремонте хозпостроек (№3) сайдинга, ярких колористических решений в отделке фасадов и кровельном покрытии.