



**УПРАВЛЕНИЕ ПО ГОСУДАРСТВЕННОЙ ОХРАНЕ ОБЪЕКТОВ
КУЛЬТУРНОГО НАСЛЕДИЯ ТАМБОВСКОЙ ОБЛАСТИ**

ПРИКАЗ

«09» 10 2017 г.

г. Тамбов

№ 258

Об утверждении границ и режима использования территории объекта культурного наследия регионального значения «Мост через р. Студенец по ул. Советской, 1788 г.» (Тамбовская область, г. Тамбов, ул. Советская)

В соответствии с Федеральным законом от 25.06.2002 № 73-ФЗ «Об объектах культурного наследия (памятниках истории и культуры) народов Российской Федерации» (далее – Федеральный закон) ПРИКАЗЫВАЮ:

1. Утвердить границы территории объекта культурного наследия регионального значения «Мост через р. Студенец по ул. Советской, 1788 г.», расположенного по адресу: Тамбовская область, г. Тамбов, ул. Советской (далее — объект культурного наследия), согласно приложению № 1 к настоящему приказу.

2. Утвердить режим использования территории объекта культурного наследия согласно приложению № 2 к настоящему приказу.

3. Признать утратившим силу приказ управления по государственной охране объектов культурного наследия Тамбовской области от 25.05.2017 г. № 126 «Об утверждении границ и режима использования территории объекта культурного наследия регионального значения «Мост через р. Студенец по ул. Советской, 1788 г.» (Тамбовская область, г. Тамбов, ул. Советская)» на основании п.6 ст.3.1 Федерального закона.

4. Разместить настоящий приказ на официальном сайте управления по государственной охране объектов культурного наследия области.

5. Опубликовать настоящий приказ на «Официальном интернет-портале правовой информации» (www.pravo.gov.ru) и на сайте сетевого издания «Тамбовская жизнь» (www.tamlife.ru).

6. Контроль за исполнением настоящего приказа оставляю за собой.

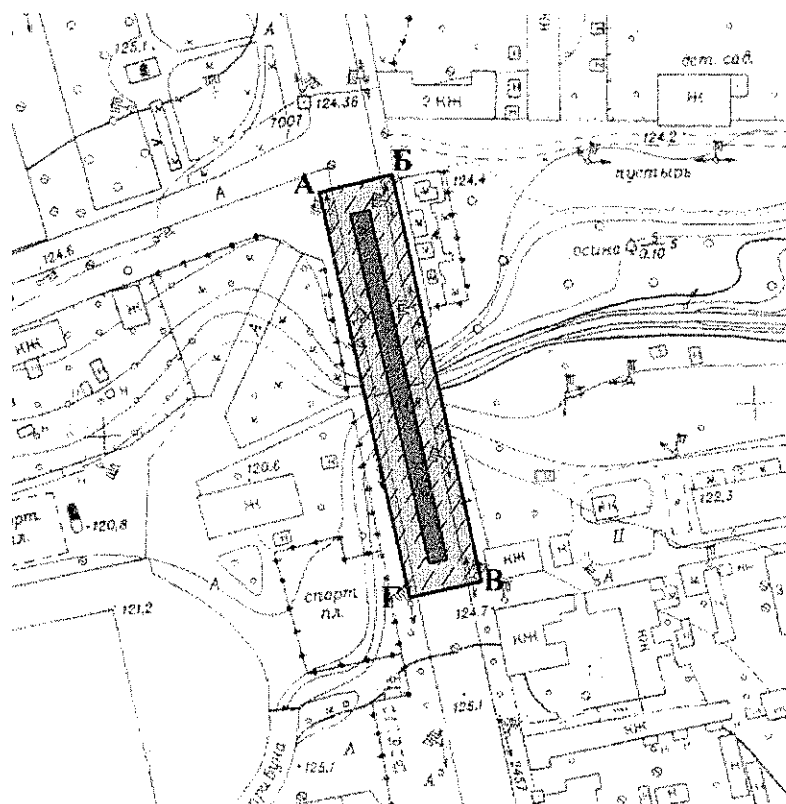
И. о. начальника управления

И.П. Чемерчева



Приложение №1
УТВЕРЖДЕНЫ
приказом управления по государственной
охране объектов культурного наследия области
от 12.10.2017 г. № 258

Границы
территории объекта культурного наследия
регионального значения «Мост через р. Студенец по ул. Советской, 1788 г.»,
расположенного по адресу: Тамбовская область,
г. Тамбов, ул. Советская

1. Схема границ территории объекта культурного наследия регионального значения «Мост через р. Студенец по ул. Советской, 1788 г.», расположенного по адресу: Тамбовская область, г. Тамбов, ул. Советская (далее – объект культурного наследия):



Условные обозначения

-  Объект культурного наследия
-  Территория объекта культурного наследия

2. Территория объекта культурного наследия устанавливается в целях обеспечения физической сохранности объекта культурного наследия и сохранности его предмета охраны.

Территория объекта культурного наследия представляет собой один замкнутый контур.

Границы территории объекта культурного наследия проходят: от точки А, расположенной на расстоянии 65 м от поперечной оси моста (проекция вершины центральной арки), в восточном направлении через проезжую часть ул. Советской, до точки Б, расположенной на расстоянии 65 м от поперечной оси моста. От точки Б в южном направлении по линии ограждения моста и далее, до точки В, расположенной на расстоянии 65 м от поперечной оси моста. От точки В в западном направлении, пересекая улицу Советскую, до точки Г, расположенной на расстоянии 65 м от поперечной оси моста. От точки Г в северном направлении по ограждению современного моста и далее, до исходной точки А.

3. Координаты характерных поворотных точек границ территории объекта культурного наследия в местной (МСК – 68) системе координат:

№ характерной точки	Координаты точек в местной системе координат, м	
	X	Y
А	431732.05	1248133.83
Б	431736.10	1248157.15
В	431608.13	1248180.04
Г	431603.90	1248154.67

Приложение №2

УТВЕРЖДЕН

приказом управления по государственной
охране объектов культурного наследия области
от 28.10. 2017 г. № 259

Режим

использования территории объекта культурного наследия регионального значения «Мост через р. Студенец по ул. Советской, 1788 г.», расположенного по адресу: Тамбовская область, г.Тамбов, ул. Советская

На территории объекта культурного наследия регионального значения «Мост через р. Студенец по ул. Советской, 1788 г.», расположенного по адресу: Тамбовская область, г.Тамбов, ул. Советская (далее - объект культурного наследия):

разрешается:

ведение хозяйственной деятельности, не противоречащей требованиям обеспечения сохранности объекта культурного наследия и позволяющей обеспечить функционирование объекта культурного наследия в современных условиях, в том числе:

проведение работ по сохранению объекта культурного наследия и его отдельных элементов, сохранению и воссозданию историко-градостроительной среды объекта культурного наследия;

реконструкция и ремонт без увеличения объемно-пространственных характеристик поздней части моста, включая проезжую часть, пешеходную часть, ограждения, конструкции при наличии получившей положительное заключение государственной историко-культурной экспертизы документации (или разделов документации), обосновывающей меры по обеспечению сохранности объекта культурного наследия при проведении указанных работ и согласования регионального органа охраны объектов культурного наследия;

благоустройство территории устройство исторического дорожного покрытия, элементов освещения, малых архитектурных форм в исторических традициях:

размещение временных элементов информационно-декоративного оформления событийного характера (мобильные информационные конструкции), включая праздничное оформление;

озеленение территории с учетом визуального восприятия объекта культурного наследия.

запрещается:

строительство объектов капитального строительства;

проведение земляных, строительных и иных работ, за исключением работ по сохранению объекта культурного наследия или его отдельных элементов, сохранению историко-градостроительной или природной среды объекта культурного наследия;

размещение рекламных конструкций, баннеров, растяжек, кроме временного оформления событийного характера.