



**УПРАВЛЕНИЕ ПО ГОСУДАРСТВЕННОЙ ОХРАНЕ ОБЪЕКТОВ
КУЛЬТУРНОГО НАСЛЕДИЯ ТАМБОВСКОЙ ОБЛАСТИ**

ПРИКАЗ

«11» 12 2017 г.

г. Тамбов

№ 316

Об утверждении границ и режима использования территории выявленного объекта археологического наследия «Курган у п. Малиновка» (Тамбовская область, Тамбовский район, п. Малиновка)

В соответствии с Федеральным законом от 25.06.2002 № 73-ФЗ «Об объектах культурного наследия (памятниках истории и культуры) народов Российской Федерации» (далее – Федеральный закон) ПРИКАЗЫВАЮ:

1. Утвердить границы территории выявленного объекта археологического наследия «Курган у п. Малиновка», расположенного по адресу: Тамбовская область, Тамбовский район, п. Малиновка (далее - объекта археологического наследия), согласно приложению № 1 к настоящему приказу.

2. Утвердить режим использования территории выявленного объекта археологического наследия согласно приложению № 2 к настоящему приказу.


3. Разместить настоящий приказ на официальном сайте управления по государственной охране объектов культурного наследия области.

4. Опубликовать настоящий приказ на «Официальном интернет-портале правовой информации» (www.pravo.gov.ru) и на сайте сетевого издания «Тамбовская жизнь» (www.tamlife.ru).

5. Контроль за исполнением настоящего приказа оставляю за собой.

Начальник управления

В.И. Копылов



Приложение № 1

УТВЕРЖДЕНЫ

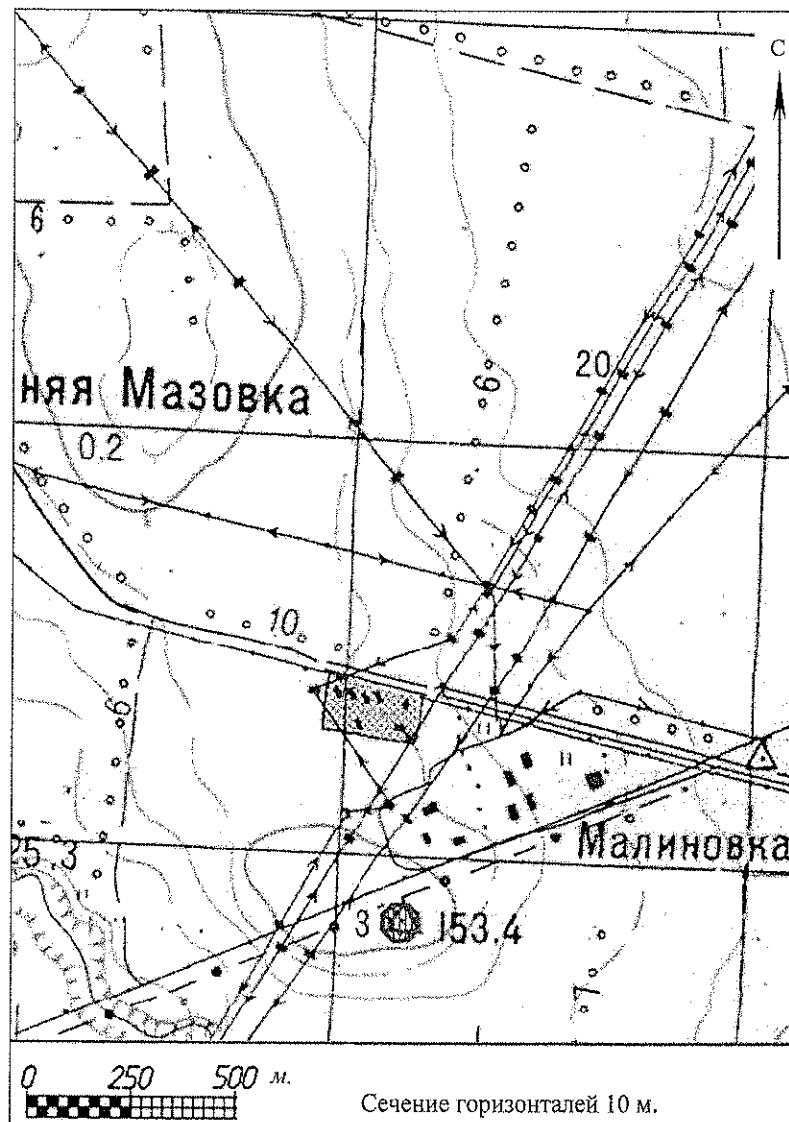
приказом управления по государственной
охране объектов культурного наследия



Тамбовской области от 11.12 2017 г. № 316

Границы

территории выявленного объекта археологического наследия
«Курган у п. Малиновка», расположенного по адресу: Тамбовская область,
Тамбовский район, п. Малиновка.

1. Схема границ территории выявленного объекта археологического наследия «Курган у п. Малиновка», расположенного по адресу: Тамбовская область, Тамбовский район, п. Малиновка



-  - граница территории объекта археологического наследия
-  - территория объекта археологического наследия

2. Территория выявленного объекта археологического наследия диаметром 15х40 м (площадь около 6300 кв.м) устанавливается в целях обеспечения физической сохранности объекта, сохранности его предмета охраны и состоит из одного замкнутого контура.

От точки 1 с юго-запада на северо-восток по пашне 36 м до точки 2. От точки 2 с запада на восток по пашне 36 м до точки 3. От точки 3 с северо-запада на юго-восток по пашне, пересекая подземный нефтепровод 34 м до точки 4. От точки 4 с севера на юг по пашне, пересекая подземный нефтепровод 36 м до точки 5. От точки 5 с северо-востока на юго-запад по пашне 36 м до точки 6. От точки 6 с востока на запад по пашне 38 м до точки 7. От точки 7 с юго-востока на северо-запад по пашне, пересекая подземный нефтепровод 38 м до точки 8. От точки 8 с юга на север по пашне, пересекая подземный нефтепровод 35 м до точки 1.

3. Координаты поворотных точек границы территории выявленного объекта археологического наследия (даны во всемирной системе координат WGS – 84)

№ точки	Широта	Долгота
1	53°00'11.91"С	41°25'41.27"В
2	53°00'12.75"С	41°25'42.62"В
3	53°00'12.76"С	41°25'44.58"В
4	53°00'12.00"С	41°25'45.89"В
5	53°00'10.86"С	41°25'46.04"В
6	53°00'09.98"С	41°25'44.79"В
7	53°00'09.92"С	41°25'42.76"В
8	53°00'10.78"С	41°25'41.26"В

Площадь 6300 кв. м.

Общий периметр 289 м.

Приложение № 2

УТВЕРЖДЕН

приказом управления по государственной
охране объектов культурного наследия
Тамбовской области от 11.12 2017 г. № 316

Режим

использования территории выявленного объекта археологического наследия «Курган у п. Малиновка», расположенного по адресу:
Тамбовская область, Тамбовский район, п. Малиновка

На территории выявленного объекта археологического наследия установлен режим использования земель историко-культурного назначения.

Разрешается:

проведение научно-исследовательских археологических работ в случае согласования данных работ в порядке, установленном действующим законодательством в сфере сохранения объектов культурного наследия;
установка шлагбаумов и других ограничительных устройств;
установка информационных надписей;
проведение мониторинга и инвентаризации;
благоустройство территории;
доступ к объекту археологического наследия;

Запрещается:

проведение земляных, строительных, хозяйственных и мелиоративных работ, в том числе работ по прокладке трубопроводов, по размещению линии электропередач, вышек мобильной связи, устройство дорог и т.д.;
выемка и вывоз грунта;
распахивание плугом;
разрушение и изъятие полностью или частично скрытых в земле, а также находящихся на поверхности земли остатков сооружений (постройки, хозяйственные ямы, и иные объекты); предметов материальной культуры без специального разрешения (открытого листа);
размещение рекламы;
устройство стоянок автотранспорта;
любые виды деятельности, ухудшающие экологические условия на территории объекта археологического наследия и (или) нарушающие визуальное восприятие объекта.