



ПРАВИТЕЛЬСТВО ТВЕРСКОЙ ОБЛАСТИ

ПОСТАНОВЛЕНИЕ

11.07.2024

№ 333-пп

г. Тверь

Об особо охраняемой природной территории регионального значения – государственном природном заказнике «Болото Гаврово»

В соответствии с Федеральным законом от 14.03.1995 № 33-ФЗ «Об особо охраняемых природных территориях», законом Тверской области от 08.12.2010 № 108-ЗО «Об особо охраняемых природных территориях в Тверской области», по результатам комплексного экологического обследования особо охраняемой природной территории регионального значения – государственного природного заказника «Болото Гаврово», с учетом решения Комиссии при Правительстве Тверской области по вопросам организации и функционирования особо охраняемых природных территорий от 04.04.2024 № 1 Правительство Тверской области постановляет:

1. Утвердить Положение об особо охраняемой природной территории регионального значения – государственном природном заказнике «Болото Гаврово» (прилагается).

2. Министерству природных ресурсов и экологии Тверской области направить в орган, осуществляющий государственный кадастровый учет и государственную регистрацию прав, комплект документов для изменения сведений об особо охраняемой природной территории регионального значения – государственном природном заказнике «Болото Гаврово» в установленном порядке.

3. Признать утратившим силу постановление Правительства Тверской области от 12.02.2020 № 50-пп «Об утверждении графического описания местоположения границ особо охраняемой природной территории регионального значения – государственного природного заказника «Болото Гаврово».

4. Контроль за исполнением настоящего постановления возложить на заместителя Председателя Правительства Тверской области, курирующего вопросы природных ресурсов и экологии.

Отчет об исполнении постановления представить в трехмесячный срок со дня его вступления в силу.

5. Настоящее постановление вступает в силу со дня его официального опубликования.

**Губернатор
Тверской области**



И.М. Руденя

Приложение
к постановлению Правительства
Тверской области
от 11.07.2024 № 333-пп

Положение об особо охраняемой природной территории
регионального значения – государственном природном заказнике
«Болото Гаврово»

1. Наименование особо охраняемой природной территории регионального значения.

Особо охраняемая природная территория регионального значения – государственный природный заказник «Болото Гаврово» (далее – заказник).

2. Значение заказника.

Региональное.

3. Профиль заказника.

Комплексный (ландшафтный).

4. Цель создания заказника.

Сохранение и восстановление ценного в экологическом, научном, природоохранном и эстетическом отношении природного комплекса.

5. Местоположение заказника.

Заказник находится в Вышневолоцком муниципальном округе Тверской области, в 17 км к востоку – юго-востоку от города Вышний Волочек, между поселком Трудовой Вышневолоцкого муниципального округа и деревней Красноармеец Спировского муниципального округа.

6. Описание границ заказника.

Заказник располагается в квартале 141 Осеченского лесничества Фировского лесничества Тверской области.

Графическое описание местоположения границ особо охраняемой природной территории регионального значения – государственного природного заказника «Болото Гаврово» приводится в приложении 1 к настоящему Положению.

План границ особо охраняемой природной территории регионального значения – государственного природного заказника «Болото Гаврово» приводится в приложении 2 к настоящему Положению.

7. Площадь заказника.

Общая площадь заказника составляет 808,3 га.

8. Сведения о собственниках, землевладельцах, землепользователях и арендаторах земельных участков, на которых расположен заказник.

Земли лесного фонда (в собственности Российской Федерации).

9. Описание заказника.

На дерново-подзолисто-глеевых и торфяно-подзолисто-глеевых почвах в некоторых частях территории заказника сформированы сосновые и мелколиственные леса. На территории заказника в повышении рельефа преобладают сосновые насаждения. В некоторых фрагментах участка среди сосен встречаются экземпляры ели и березы, а также ольхи черной и ольхи серой, осины. На возвышениях в изобилии можно встретить багульник болотный, из трав преобладают пушица узколистная и осоки (осока волосистоплодная, осока желтая). Гипновые мхи постепенно сменяются представителями рода Сфагнум. В напочвенном покрове болота также находятся олиготрофные растения: зеленые мхи, лишайники, брусника, черника. Рассеянно встречаются различные виды плаунов (булавовидный, годичный, сплюснутый), ожика волосистая, золотая розга, марьянник

луговой, вереск обыкновенный, редко – купена многоцветковая. В травяно-кустарничковом ярусе произрастают багульник болотный, осоки, хвощи.

Из птиц встречаются кряквы, хохлатая черныш и гоголь. На лесной территории отмечены копытные: лось, кабан, из пушных: волк обыкновенный, заяц-беляк и заяц-русак. В прибрежной зоне комплекса в западной стороне заказника обитают бобры и выдры. Отмечены зяблик, хохлатая синица, мухоловка-пеструшка, пищуха и чиж. Встречается на территории заказника дрозд-деряба, предпочитающий устраивать гнезда у вершин сосен. В участке верхового болота, где произрастает клюква и голубика, кормятся тетерев, глухарь и рябчик.

10. Объекты особой охраны заказника.

Ценный в экологическом, научном, природоохранном и эстетическом отношении природный комплекс, нуждающийся в особой охране. Болотный массив обладает значительными биологическими ресурсами: растительными (лекарственные и ягодные растения) и животными (охотничьи виды животных).

11. Основные виды разрешенного использования земельных участков в границах заказника:

- 1) деятельность по особой охране и изучению природы;
- 2) охрана природных территорий;
- 3) природно-познавательный туризм.

12. В границах заказника запрещается:

1) любое капитальное строительство, включая прокладку новых дорог и коммуникаций, возведение некапитальных временных построек и сооружений (за исключением подпунктов 1, 9 пункта 13 настоящего Положения);

2) все виды рубок леса (за исключением лесохозяйственных мероприятий, направленных на ликвидацию последствий стихийных бедствий, и санитарно-оздоровительных мероприятий);

3) разведка и добыча общераспространенных полезных ископаемых, выемка грунта, нарушение почвенно-растительного слоя, распашка земель, кроме проведения мероприятий, направленных на предупреждение и ликвидацию стихийных бедствий и чрезвычайных ситуаций;

4) промышленная заготовка и сбор ягод, лекарственных растений и других лесных ресурсов, а также заготовка и сбор с применением различных механических приспособлений (совки, гребенки и тому подобное);

5) стоянка и движение механизированного транспорта и специализированной техники, за исключением экстренных оперативных служб, проведения противопожарных и лесозащитных мероприятий, а также мероприятий, проводимых при возникновении чрезвычайных ситуаций и направленных на спасение жизни и сохранение здоровья людей;

6) изменение естественного гидрологического режима территории;

7) вырубка деревьев, уничтожение и повреждение древесно-кустарниковой растительности, заготовка живицы и другая деятельность,

влекущая за собой нарушение условий обитания объектов растительного и животного мира;

8) применение химических средств борьбы с вредителями, болезнями растений, сорняками и малоценными породами деревьев и кустарников, стимуляторов роста;

9) разведение костров за пределами специально оборудованных кострищ, а также использование открытого огня в периоды, когда объявлена высокая пожарная опасность;

10) сброс сточных вод, сброс и складирование твердых и жидких отходов производства и потребления, захламление территории;

11) складирование ядохимикатов, минеральных и органических удобрений, нефтепродуктов;

12) использование взрывчатых веществ и пиротехнических устройств;

13) уничтожение и повреждение аншлагов, шлагбаумов, стендов, ограждений, иных элементов обустройства заказника, в том числе экологических троп.

13. Допустимое использование заказника:

1) установка информационных аншлагов и других информационных и предупредительных знаков;

2) проектирование и организация экологических троп (смотровых площадок);

3) осуществление научной деятельности;

4) проведение организованных экологических, образовательных экскурсий и туристская деятельность групп численностью не более десяти человек;

5) борьба с распространением борщевика Сосновского без применения химических средств;

6) рекреационное использование (однодневные посещения);

7) заготовка и сбор лекарственных растений, ягод и других пищевых лесных ресурсов для собственных нужд без использования механических приспособлений;

8) ремонт, регламентное обслуживание, реконструкция существующих коммуникаций, дорог, линейных объектов без расширения их полос отвода;

9) создание объектов лесной инфраструктуры, объектов, не связанных с созданием лесной инфраструктуры, в соответствии с разрешенным видом использования лесов;

10) осуществление мероприятий по охране, защите, воспроизводству лесов.

Приложение 1
к Положению об особо охраняемой
природной территории регионального
значения Тверской области –
государственном природном заказнике
«Болото Гаврово»

Графическое описание местоположения границ
особо охраняемой природной территории регионального значения –
государственного природного заказника «Болото Гаврово»

Раздел 1

Сведения об объекте		
особо охраняемая природная территория регионального значения – государственный природный заказник «Болото Гаврово» (далее – объект)		
№ п/п	Характеристики объекта	Описание характеристик
1	2	3
1	Местоположение объекта	Вышневолоцкий муниципальный округ Тверской области
2	Площадь объекта +/- величина погрешности определения площади (Р +/- Дельта Р)	8 082 622 кв. м (\pm 49 752 кв. м)
3	Иные характеристики объекта	-

Раздел 2

Сведения о местоположении границ объекта					
1. Система координат МСК-69, зона 2					
2. Сведения о характерных точках границ объекта					
Обозначение характерных точек границ	Координаты, м		Метод определения координат характерной точки	Средняя квадратическая погрешность положения характерной точки (Mt), м	Описание обозначения точки на местности (при наличии)
	X	Y			
1	2	3	4	5	6
1	362852.91	2216538.17	картометрический	5.00	-

2. Сведения о характерных точках границ объекта					
Обозначение характерных точек границ	Координаты, м		Метод определения координат характерной точки	Средняя квадратическая погрешность положения характерной точки (Mt), м	Описание обозначения точки на местности (при наличии)
	X	Y			
1	2	3	4	5	6
2	362629.24	2216271.67	картометрический	5.00	-
3	362528.39	2216147.77	картометрический	5.00	-
4	362238.69	2215789.36	картометрический	5.00	-
5	361879.29	2215369.80	картометрический	5.00	-
6	361632.69	2215081.94	картометрический	5.00	-
7	361628.56	2215077.14	картометрический	5.00	-
8	361617.53	2215064.24	картометрический	5.00	-
9	361471.67	2214900.18	картометрический	5.00	-
10	361391.41	2214809.78	картометрический	5.00	-
11	361391.37	2214809.70	картометрический	5.00	-
12	361713.55	2214538.35	картометрический	5.00	-
13	361810.45	2214463.50	картометрический	5.00	-
14	361896.65	2214381.46	картометрический	5.00	-
15	361921.20	2214411.12	картометрический	5.00	-
16	361956.45	2214381.46	картометрический	5.00	-
17	361934.65	2214355.97	картометрический	5.00	-
18	362663.50	2213738.12	картометрический	5.00	-
19	362679.15	2213757.47	картометрический	5.00	-
20	362713.55	2213729.20	картометрический	5.00	-
21	362697.45	2213709.04	картометрический	5.00	-
22	364238.45	2212431.52	картометрический	5.00	-
23	364251.70	2212448.20	картометрический	5.00	-




2. Сведения о характерных точках границ объекта					
Обозначение характерных точек границ	Координаты, м		Метод определения координат характерной точки	Средняя квадратическая погрешность положения характерной точки (Mt), м	Описание обозначения точки на местности (при наличии)
	X	Y			
1	2	3	4	5	6
24	364288.05	2212417.61	картометрический	5.00	-
25	364275.80	2212400.46	картометрический	5.00	-
26	364793.35	2211985.19	картометрический	5.00	-
27	365520.55	2211385.29	картометрический	5.00	-
28	365607.15	2211326.08	картометрический	5.00	-
29	365612.50	2211321.23	картометрический	5.00	-
30	365910.66	2211696.01	картометрический	5.00	-
31	366134.81	2211720.66	картометрический	5.00	-
32	365866.29	2212075.58	картометрический	5.00	-
33	365154.41	2212617.25	картометрический	5.00	-
34	365684.19	2213240.41	картометрический	5.00	-
35	363969.72	2214758.85	картометрический	5.00	-
36	363999.44	2214791.04	картометрический	5.00	-
37	363701.54	2215052.21	картометрический	5.00	-
38	362989.62	2215665.43	картометрический	5.00	-
39	363042.76	2215726.96	картометрический	5.00	-
40	362924.36	2216154.58	картометрический	5.00	-
41	363080.68	2216334.82	картометрический	5.00	-
42	362853.20	2216538.06	картометрический	5.00	-
1	362852.91	2216538.17	картометрический	5.00	-

Приложение 2
к Положению об особо охраняемой
природной территории регионального
значения Тверской области –
государственном природном заказнике
«Болото Гаврово»

План границ
особо охраняемой природной территории регионального значения –
государственного природного заказника «Болото Гаврово»



Используемые условные знаки и обозначения:

- ¹ характерная точка границы объекта
-  территория государственного природного заказника
-  населенные пункты
-  граница административно-территориального деления