



# КОМИТЕТ ПО ОХРАНЕ ОБЪЕКТОВ КУЛЬТУРНОГО НАСЛЕДИЯ ТОМСКОЙ ОБЛАСТИ

## ПРИКАЗ

20.11.2024

№ 0076/01-07

Об утверждении границ территории объекта культурного наследия регионального значения «Могила жертв колчаковского террора», 1919 г., расположенного по адресу: Томская область, г. Томск, ул. Народная, 9/1

В соответствии с Федеральным законом от 25.06.2002 № 73-ФЗ «Об объектах культурного наследия (памятниках истории и культуры) народов Российской Федерации», приказом Министерства культуры Российской Федерации от 04.06.2015 № 1745 «Об утверждении требований к составлению проектов границ территорий объектов культурного наследия», подпунктом г) подпункта 8) пункта 9 Положения о Комитете по охране объектов культурного наследия Томской области, утвержденного постановлением Губернатора Томской области от 29.04.2016 № 37, и на основании историко-культурных исследований

### ПРИКАЗЫВАЮ:

1. Утвердить границы территории объекта культурного наследия регионального значения «Могила жертв колчаковского террора», 1919 г., расположенного по адресу: Томская область, г. Томск, ул. Народная, 9/1, согласно приложению к настоящему приказу.

2. Установить особый режим использования земельных участков в границах территории объекта культурного наследия регионального значения в соответствии со статьей 5.1 Федерального закона от 25.06.2002 № 73-ФЗ «Об объектах культурного наследия (памятниках истории и культуры) народов Российской Федерации».

3. Контроль за исполнением настоящего приказа возложить на председателя Комитета по охране объектов культурного наследия Томской области.

Председатель комитета



Е.В. Перетягина

Приложение  
к приказу Комитета по охране  
объектов культурного наследия  
Томской области  
от 20.11.2024 № 0076/01-07

Графическое описание местоположения границ территории  
объекта культурного наследия регионального значения

**«Могила жертв колчаковского террора», 1919 г.**

(наименование объекта, местоположение границы которого описано (далее - объект)

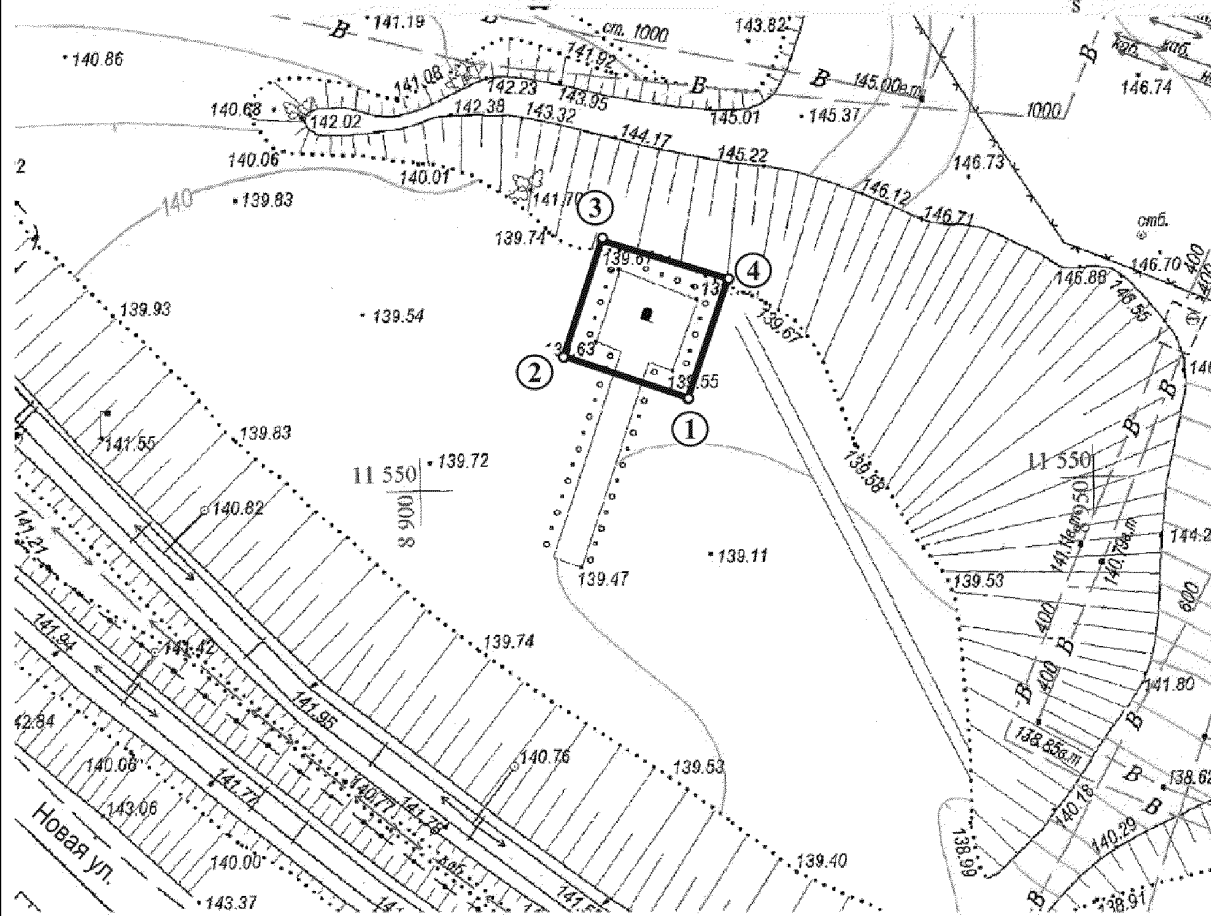
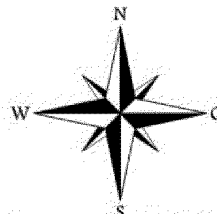
**по адресу: Томская область, г. Томск, ул. Народная, 9/1**

Сведения об объекте		
№ п/п	Характеристики объекта	Описание характеристик
1	2	3
1	Местоположение объекта	Томская область, г. Томск, ул. Народная, 9/1
2	Площадь объекта +/- величина погрешности определения площади (Р +/- Дельта Р)	90,0 ± 1 кв. м.
3	Иные характеристики объекта	

Сведения о местоположении границ объекта					
1. Система координат МСК-70					
2. Сведения о характерных точках границ объекта					
Обозначение характерных точек границ	Координаты, м		Метод определения координат характерной точки	Средняя квадратическая погрешность положения характерной точки (Mt), м	Описание обозначения точки на местности (при наличии)
	X	Y			
1	2	3	4	5	6
1	352058.03	4328185.11	Картометрический	0.01	-
2	352061.12	4328175.88	Картометрический	0.01	-
3	352069.84	4328178.74	Картометрический	0.01	-
4	352066.88	4328188.08	Картометрический	0.01	-
1	352058.03	4328185.11	Картометрический	0.01	-



**ГРАФИЧЕСКОЕ ОПИСАНИЕ МЕСТОПОЛОЖЕНИЯ ГРАНИЦЫ ТЕРРИТОРИИ**  
объекта культурного наследия регионального значения  
“Могила жертв колчаковского террора”, 1919 г., по адресу: Томская область,  
г. Томск, ул. Новая, 9/1

**План границ**



**Масштаб 1:500**

**Условные обозначения:**

-  - Границы территории объекта культурного наследия
-  - Обозначение характерной точки границы

## Текстовое описание местоположения границ территории объекта

Прохождение границы		Описание прохождения границы
от точки	до точки	
1	2	3
1	2	в направлении на северо-запад на расстоянии 9,74 м
2	3	в направлении на северо-восток на расстоянии 9,18 м
3	4	в направлении на юго-восток на расстоянии 9,80 м
4	1	в направлении на юго-запад на расстоянии 9,33 м