



ПРАВИТЕЛЬСТВО ТУЛЬСКОЙ ОБЛАСТИ

ПОСТАНОВЛЕНИЕ

от 29.04.2015 № 210

О создании особо охраняемых природных территорий регионального значения на территории Тульской области

В соответствии с Земельным кодексом Российской Федерации, Федеральным законом от 14 марта 1995 года № 33-ФЗ «Об особо охраняемых природных территориях», Законом Тульской области от 8 мая 2008 года № 997-ЗТО «О регулировании отдельных вопросов в сфере особо охраняемых природных территорий Тульской области», учитывая положительное заключение государственной экологической экспертизы, утвержденное приказом министерства природных ресурсов и экологии Тульской области от 17 октября 2014 года № 199-о «Об утверждении заключения государственной экологической экспертизы материалов комплексного экологического обследования территорий», на основании статьи 34 Устава (Основного Закона) Тульской области правительство Тульской области ПОСТАНОВЛЯЕТ:

1. Объявить особо охраняемой природной территорией регионального значения – памятником природы:

природный комплекс болота Подкосьмовского Богородицкого района Тульской области площадью 47025,4 кв. м – «Подкосьмовское болото» без изъятия земельных участков у собственников, владельцев и пользователей этих участков;

природный комплекс долинного левого склона р. Непрядва в 3,5 км западнее с. Большая Березовка Кимовского района Тульской области площадью 43108,7 кв. м – «Урочище «Березовка» без изъятия земельных участков у собственников, владельцев и пользователей этих участков;

природный комплекс долинного склона р. Непрядва у с. Монастырщино Кимовского района Тульской области площадью 8826,9 кв. м – «Монастырщино» без изъятия земельных участков у собственников, владельцев и пользователей этих участков;

природный комплекс балки «Березовая» Кимовского района Тульской области площадью 171799,4 кв. м – «Балка «Березовая» без изъятия земельных участков у собственников, владельцев и пользователей этих участков.

2. Утвердить границы зон с особыми условиями использования особо охраняемых природных территорий регионального значения – памятников природы, указанных в пункте 1 настоящего постановления (приложения № 1, № 2, № 3, № 4).

3. Определить режим особой охраны территорий памятников природы, указанных в пункте 1 настоящего постановления (приложения № 5, № 6, № 7, № 8).

4. Постановление вступает в силу со дня официального опубликования.

**Первый заместитель губернатора
Тульской области – председатель
правительства Тульской области**



Ю.М. Андрианов

Приложение № 1
к постановлению правительства
Тульской области

от 29.04.2015

№ 210

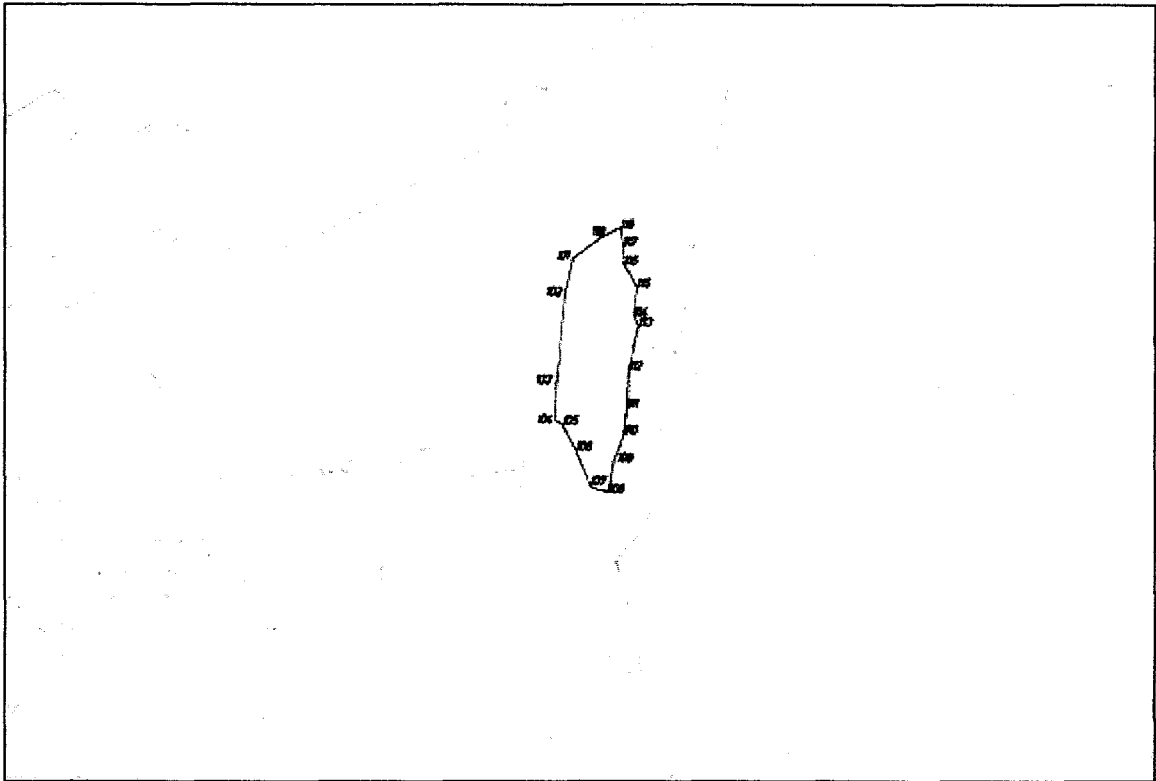
ГРАНИЦЫ

**зоны с особыми условиями использования территории
памятника природы «Подкосьмовское болото» Бахметьевского
сельского поселения Богородицкого района Тульской области**

Система координат
местная СК МСК-71.1

Точки на карте	Координаты точек	
	X	Y
101	686411.07	326772.65
102	686348.78	326759.66
103	686189.28	326746.04
104	686123.38	326745.18
104	686116.88	326758.31
106	686071.35	326783.64
107	686005.30	326811.19
108	685997.41	326841.12
109	686053.21	326851.27
110	686102.06	326868.54
111	686149.16	326872.45
112	686215.61	326873.91
113	686294.05	326890.70
114	686312.38	326882.52
115	686363.74	326886.26
116	686403.08	326862.15
117	686436.25	326860.17
118	686467.27	326854.89
119	686449.87	326822.71

Карта(план) зоны с особыми условиями использования территории
памятника природы «Подкосьмовское болото» Бахметьевского сельского
поселения Богородицкого района Тульской области



Приложение № 2
к постановлению правительства
Тульской области

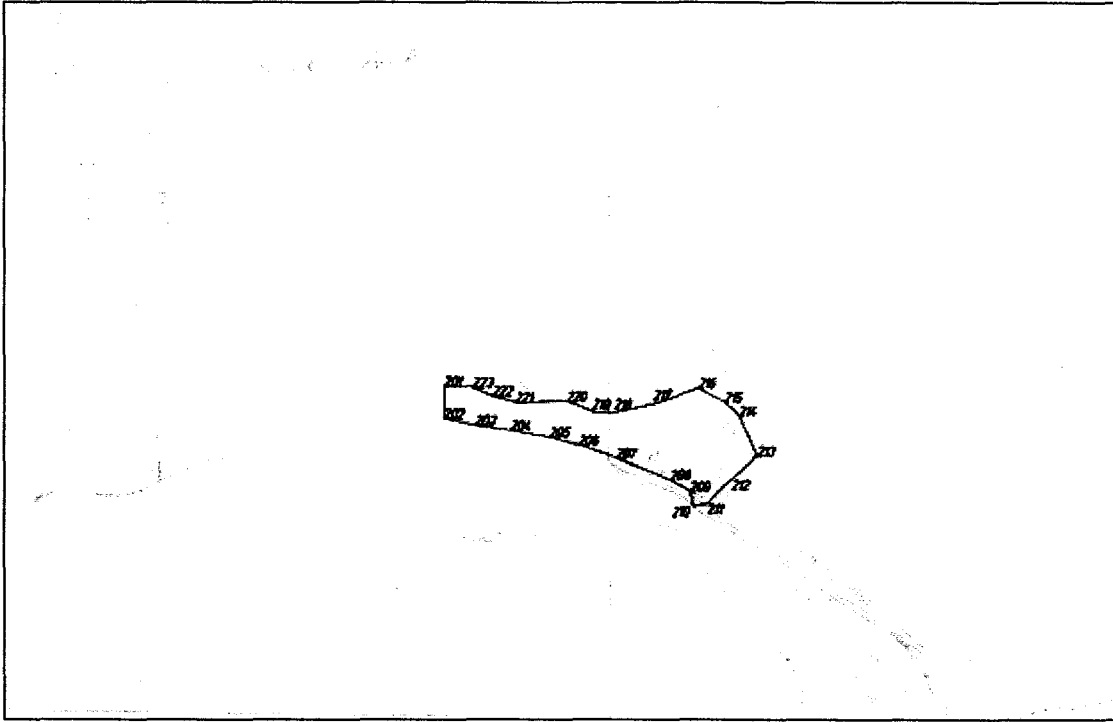
от 29.04.2015 № 210

ГРАНИЦЫ
зоны с особыми условиями использования территории
памятника природы «Урочище «Березовка» Епифанского сельского
поселения Кимовского района Тульской области

Система координат
местная СК МСК-71.1

Точки на карте	Координаты точек	
	X	Y
201	687061.65	327789.44
202	687009.76	327788.45
203	686999.09	327839.20
204	686991.90	327895.96
205	686982.02	327958.65
206	686969.83	328006.00
207	686950.10	328068.42
208	686914.72	328156.54
209	686896.69	328189.28
210	686871.71	328196.43
211	686876.59	328218.94
212	686906.42	328245.41
213	686956.00	328297.80
214	687020.84	328266.47
215	687042.75	328242.51
216	687063.81	328200.18
217	687038.75	328134.70
218	687021.75	328064.03
219	687022.69	328030.35
220	687040.47	327985.27
221	687035.88	327905.18
222	687046.45	327865.62
223	687060.14	327833.94

Карта(план) зоны с особыми условиями использования территории
памятника природы «Урочище «Березовка» Епифанского сельского
поселения Кимовского района Тульской области



Приложение № 3
к постановлению правительства
Тульской области

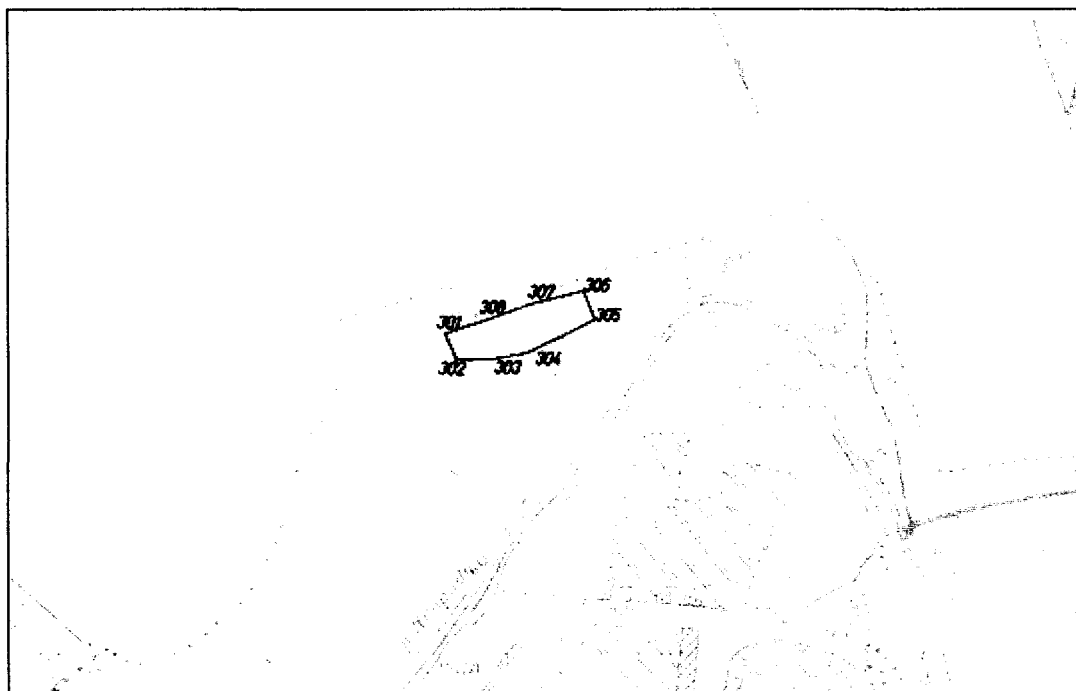
от 29.04.2015 № 210

ГРАНИЦЫ
зоны с особыми условиями использования территории
памятника природы «Монастырщино» Епифанского сельского
поселения Кимовского района Тульской области

Система координат
местная СК МСК-71.1

Точки на карте	Координаты точек	
	X	Y
301	687269.35	329683.05
302	687236.65	329697.36
303	687238.29	329742.50
304	687246.38	329786.51
305	687289.79	329871.70
306	687327.01	329856.94
307	687308.27	329791.43
308	687284.79	329725.63

Карта(план) зоны с особыми условиями использования территории
памятника природы «Монастырщино» Епифанского сельского поселения
Кимовского района Тульской области



Приложение № 4
к постановлению правительства
Тульской области

от 29.04.2015

№ 210


ГРАНИЦЫ
зоны с особыми условиями использования территории
памятника природы «Балка «Березовая» Елифанского сельского
поселения Кимовского района Тульской области

Система координат
местная СК МСК-71.1

Точки на карте	Координаты точек	
	X	Y
401	684585.66	334976.00
402	684578.15	335059.26
403	684552.93	335182.36
404	684540.94	335243.51
405	684527.20	335282.89
406	684499.65	335273.99
407	684430.63	335250.03
408	684412.54	335235.76
409	684338.56	335151.86
410	684303.94	335117.51
411	684255.06	335087.21
412	684227.72	335074.41
413	684150.50	335069.94
414	684048.70	335068.10
415	683954.72	335072.72
416	683829.87	335072.30
417	683761.83	335066.25
418	683725.27	335062.75
419	683690.05	335059.68
420	683701.47	334993.04
421	683761.49	334964.21
422	683797.43	334978.87
423	683839.98	334985.67
424	683905.67	334989.24
425	683962.50	334978.91

426	684030.85	334959.16
427	684090.95	334963.50
428	684173.64	334966.63
429	684230.50	334953.03
430	684253.83	334938.27
431	684284.48	334897.96
432	684313.16	334851.74
433	684331.90	334842.65
434	684387.92	334834.46
435	684429.42	334821.59
436	684486.56	334816.20
437	684549.92	334816.11
438	684587.22	334838.87
439	684582.73	334964.65

Карта(план) зоны с особыми условиями использования территории
памятника природы «Балка «Березовая» Епифанского сельского поселения
Кимовского района Тульской области



**РЕЖИМ ОСОБОЙ ОХРАНЫ
территории памятника природы «Подкошьмовское болото»**

Целями и задачами функционирования особо охраняемой природной территории регионального значения – памятника природы «Подкошьмовское болото» являются:

сохранение типичного природного комплекса – ненарушенного пойменного болота лесостепной части Тульской области, как эталонной экосистемы;

участие в регулировании водного режима р. Непрядва;

использование в качестве опорного разреза для комплексных палеогеографических, археологических и биологических исследований эволюции природы лесостепи в голоцене в бассейне Верхнего Дона и Среднерусской возвышенности.

1. На территории памятника природы «Подкошьмовское болото» запрещаются любая деятельность и использование земель, противоречащие его статусу особо охраняемой природной территории и целевому назначению или способные причинить вред объектам живой и неживой природы, в том числе:

1) проектирование, новое строительство и (или) эксплуатация любых объектов, функционирование которых противоречит целевому назначению и допустимым видам использования территории памятника природы «Подкошьмовское болото»;

2) проведение работ, влекущих за собой нарушение гидрологического режима местности, в том числе осушительная мелиорация;

3) нарушение почвенного покрова и любые земляные работы, не связанные с обеспечением разрешенных на территории памятника природы видов пользования;

4) замусоривание территории, захоронение бытовых и других отходов, устройство снегосвалок;

5) загрязнение поверхностных вод неочищенными сточными водами и другими веществами, засорение поверхностных вод;

6) использование химических средств обработки растений;

7) разведение костров, в том числе для сжигания мусора, сухих листьев и травы;

8) самовольные порубки и механическое повреждение деревьев и кустарников;

9) проезд автотранспорта и сельскохозяйственной техники;

10) прогон скота;

11) отлов и уничтожение диких животных, разорение гнезд.

2. На территории памятника природы «Подкосьмовское болото» по согласованию с дирекцией ФГБУК «Государственный военно-исторический и природный музей-заповедник «Куликово поле» разрешается:

1) научно-исследовательская деятельность;

2) сбор научных коллекций и гербариев;

3) проведение экскурсий;

4) проведение агротехнических и иных хозяйственных мероприятий, направленных на восстановление природно-исторического ландшафта, в соответствии с планом, в том числе периодическое сенокошение и контролируемый выпас скота на территории памятника природы «Подкосьмовское болото».

**РЕЖИМ ОСОБОЙ ОХРАНЫ
территории памятника природы «Урочище «Березовка»**

Целями и задачами функционирования особо охраняемой природной территории регионального значения – памятника природы «Урочище «Березовка» являются:

сохранение типичного долинно-степного ландшафта в лесостепной части Тульской области, как эталона естественного фитоценоза;

сохранение видов растений и животных, занесенных в Красную книгу Тульской области.

1. На территории памятника природы «Урочище «Березовка» запрещаются любая деятельность и использование земель, противоречащие его статусу особо охраняемой природной территории и целевому назначению или способные причинить вред объектам живой и неживой природы, в том числе:

1) проектирование, новое строительство и (или) эксплуатация любых объектов, функционирование которых противоречит целевому назначению и допустимым видам использования территории памятника природы «Урочище «Березовка»;

2) проведение работ, влекущих за собой нарушение гидрологического режима местности;

3) нарушение почвенного покрова и любые земляные работы, не связанные с обеспечением разрешенных на территории памятника природы видов пользования;

4) замусоривание территории, захоронение бытовых и других отходов, устройство снегосвалок;

5) загрязнение поверхностных вод неочищенными сточными водами и другими веществами, засорение поверхностных вод;

6) использование химических средств обработки растений;

7) разведение костров, в том числе для сжигания мусора, сухих листьев и травы;

8) самовольные порубки и механическое повреждение деревьев и кустарников;

9) проезд автотранспорта и сельскохозяйственной техники;

10) прогон скота;

11) отлов и уничтожение диких животных, разорение гнезд;

12) устройство туристских стоянок.

2. На территории памятника природы «Урочище «Березовка» по согласованию с дирекцией ФГБУК «Государственный военно-исторический и природный музей-заповедник «Куликово поле» разрешается:

1) научно-исследовательская деятельность;

2) сбор научных коллекций и гербариев;

3) проведение экскурсий;

4) проведение агротехнических и иных хозяйственных мероприятий, направленных на восстановление природно-исторического ландшафта, в соответствии с планом, в том числе периодическое сенокосение и контролируемый выпас скота на территории памятника природы «Урочище «Березовка».

**РЕЖИМ ОСОБОЙ ОХРАНЫ
территории памятника природы «Монастырщино»**

Целями и задачами функционирования особо охраняемой природной территории регионального значения – памятника природы «Монастырщино» являются:

сохранение лугово-степного растительного сообщества, как эталонного участка естественного долинного ландшафта северной лесостепи в бассейне верхнего Дона;

сохранение видов растений и животных, занесенных в Красную книгу Тульской области.

1. На территории памятника природы «Монастырщино» запрещаются любая деятельность и использование земель, противоречащие его статусу особо охраняемой природной территории и целевому назначению или способные причинить вред объектам живой и неживой природы, в том числе:

1) проектирование, новое строительство и (или) эксплуатация любых объектов, функционирование которых противоречит целевому назначению и допустимым видам использования территории памятника природы «Монастырщино»;

2) проведение работ, влекущих за собой нарушение гидрологического режима местности;

3) нарушение почвенного покрова и любые земляные работы, не связанные с обеспечением разрешенных на территории памятника природы видов пользования;

4) замусоривание территории, захоронение бытовых и других отходов, устройство снегосвалок;

5) загрязнение поверхностных вод неочищенными сточными водами и другими веществами, засорение поверхностных вод;

6) использование химических средств обработки растений;

7) разведение костров, в том числе для сжигания мусора, сухих листьев и травы;

8) самовольные порубки и механическое повреждение деревьев и кустарников;

9) проезд автотранспорта и сельскохозяйственной техники;

- 10) прогон скота;
- 11) отлов и уничтожение диких животных, разорение гнезд;
- 12) устройство туристских стоянок.

2. На территории памятника природы «Монастырщино» по согласованию с дирекцией ФГБУК «Государственный военно-исторический и природный музей-заповедник «Куликово поле» разрешается:

- 1) научно-исследовательская деятельность;
 - 2) сбор научных коллекций и гербариев;
 - 3) проведение экскурсий;
 - 4) проведение агротехнических и иных хозяйственных мероприятий, направленных на восстановление природно-исторического ландшафта, в соответствии с планом, в том числе периодическое сенокошение и контролируемый выпас скота на территории памятника природы «Монастырщино».
-

РЕЖИМ ОСОБОЙ ОХРАНЫ **территории памятника природы «Балка «Березовая»**

Целями и задачами функционирования особо охраняемой природной территории регионального значения – памятника природы «Балка «Березовая» являются:

сохранение лугово-степного растительного сообщества, как эталонного участка естественного долинного ландшафта северной лесостепи в бассейне верхнего Дона;

сохранение видов растений и животных, занесенных в Красную книгу Тульской области.

1. На территории памятника природы «Балка «Березовая» запрещаются любая деятельность и использование земель, противоречащие его статусу особо охраняемой природной территории и целевому назначению или способные причинить вред объектам живой и неживой природы, в том числе:

1) проектирование, новое строительство и (или) эксплуатация любых объектов, функционирование которых противоречит целевому назначению и допустимым видам использования территории памятника природы «Балка «Березовая»;

2) проведение работ, влекущих за собой нарушение гидрологического режима местности;

3) нарушение почвенного покрова и любые земляные работы, не связанные с обеспечением разрешенных на территории памятника природы видов пользования;

4) замусоривание территории, захоронение бытовых и других отходов, устройство снегосвалок;

5) загрязнение поверхностных вод неочищенными сточными водами и другими веществами, засорение поверхностных вод;

6) использование химических средств обработки растений;

7) разведение костров, в том числе для сжигания мусора, сухих листьев и травы;

8) самовольные порубки и механическое повреждение деревьев и кустарников;

9) проезд автотранспорта и сельскохозяйственной техники;

10) прогон скота;

11) отлов и уничтожение диких животных, разорение гнезд;

12) устройство туристских стоянок.

2. На территории памятника природы «Балка «Березовая» по согласованию с дирекцией ФГБУК «Государственный военно-исторический и природный музей-заповедник «Куликово поле» разрешается:

1) научно-исследовательская деятельность;

2) сбор научных коллекций и гербариев;

3) проведение экскурсий;

4) проведение агротехнических и иных хозяйственных мероприятий, направленных на восстановление природно-исторического ландшафта, в соответствии с планом, в том числе периодическое сенокосение и контролируемый выпас скота на территории памятника природы «Балка «Березовая».
