

**ИНСПЕКЦИЯ ТУЛЬСКОЙ ОБЛАСТИ ПО ГОСУДАРСТВЕННОЙ
ОХРАНЕ ОБЪЕКТОВ КУЛЬТУРНОГО НАСЛЕДИЯ**

П Р И К А З

09.06.2022

№ 60

Об утверждении границ территории объекта культурного наследия регионального значения «Дом, где останавливался Л.Н. Толстой», расположенного по адресу: Тульская область, Плавский район, город Плавск

В соответствии с Федеральным законом от 25 июня 2002 года № 73-ФЗ «Об объектах культурного наследия (памятниках истории и культуры) народов Российской Федерации», приказом Министерства культуры Российской Федерации от 4 июня 2015 года № 1745 «Об утверждении требований к составлению проектов границ территорий объектов культурного наследия», научно-проектной документацией по определению границ территории объекта культурного наследия, разработанной ООО НПЦ «Черноземье», на основании Положения об инспекции Тульской области по государственной охране объектов культурного наследия, утвержденного постановлением правительства Тульской области от 20 мая 2015 года № 234, п р и к а з ы в а ю :

1. Утвердить границы территории объекта культурного наследия регионального значения «Дом, где останавливался Л.Н. Толстой», расположенного по адресу: Тульская область, Плавский район, город Плавск (приложение № 1), и графическое описание местоположения границ его территории (приложение № 2).

2. Приказ вступает в силу со дня официального опубликования.

**Начальник инспекции
Тульской области по
государственной охране
объектов культурного
наследия**



Д.В. Бойченко

**Границы территории объекта культурного наследия
регионального значения «Дом, где останавливался Л.Н. Толстой»,
расположенного по адресу: Тульская область, Плавский район,
город Плавск**

I. Текстовое описание границ территории объекта культурного наследия.

От точки 101 на юг до точки 102 протяженностью 70 м; от точки 102 на запад до точки 103 протяженностью 19 м; от точки 103 на север до точки 104 протяженностью 6 м; от точки 104 на северо-запад до точки 105 протяженностью 20 м; от точки 105 на северо-запад до точки 106 протяженностью 35 м; от точки 106 на северо-восток до точки 107 протяженностью 26 м; от точки 107 на восток до точки 101 протяженностью 46 м.

II. Перечень координат характерных точек границ территории объекта культурного наследия:

Обозначение характерных точек границ	Координаты точек в системе координат МСК-71.1	
	X	Y
101	690052.162	241403.293
102	690058.702	241401.889
103	690072.257	241393.877
104	690085.099	241365.452
105	690109.489	241373.910
106	690112.832	241413.286
107	690053.684	241415.960
101	690052.162	241403.293

III. Режим использования территории объекта культурного наследия.

На территории объекта культурного наследия разрешается:

- проведение работ по сохранению объекта культурного наследия без изменений особенностей, составляющих предмет охраны, на основании проектов, согласованных в установленном порядке;

- размещение на территории объекта культурного наследия стендов и иных средств праздничного оформления, связанных с популяризацией объекта культурного наследия, а также связанных с его функциональным назначением;

- применение малых архитектурных форм;
- проведение мероприятий по обеспечению мер пожарной, гидрогеологической и экологической безопасности объекта культурного наследия;
- благоустройство территории с использованием в покрытии пешеходных площадок, тротуаров традиционных (камень, гранит) или имитирующих натуральные материалов.

На территории объекта культурного наследия запрещается:

- прокладка инженерных коммуникаций в наземном и надземном исполнении;
 - размещение взрывоопасных и экологически вредных производств, складов и временных хранилищ;
 - установка на фасадах, крыше объекта культурного наследия кондиционеров, телеантенн, тарелок спутниковой связи, а также других средств технического обеспечения;
 - устройство глухих ограждений более 1,8 м;
 - движение транспортных средств на территории объекта культурного наследия, в случае если движение транспортных средств создает угрозу нарушения его целостности и сохранности.
-

Приложение № 2
к приказу инспекции Тульской области по государственной охране
объектов культурного наследия
от 09.06.2022 № 60




**Графическое описание местоположения границ территории
объекта культурного наследия регионального значения «Дом,
где останавливался Л.Н. Толстой», расположенного по адресу:
Тульская область, Плавский район, город Плавск**



Экспликация:

1. ОКН регионального значения "Серженская церковь"
2. ОКН регионального значения "Братская могила с захоронением
воинов, погибших в период Великой Отечественной
войны 1941-1945 гг."
3. ОКН регионального значения "Дом, где останавливался Л.Н. Толстой"

Условные обозначения:

-  - территория ОКН "Дом, где останавливался Л.Н. Толстой"
-  - поворотные точки границы территории
-  - кадастровые границы участков