

ИНСПЕКЦИЯ ТУЛЬСКОЙ ОБЛАСТИ ПО ГОСУДАРСТВЕННОЙ ОХРАНЕ ОБЪЕКТОВ КУЛЬТУРНОГО НАСЛЕДИЯ

П Р И К А З

24.01.2023

№ 7

О внесении изменений в приказ инспекции Тульской области по государственной охране объектов культурного наследия от 01.09.2021 № 106

В соответствии с Федеральным законом от 25 июня 2002 года № 73-ФЗ «Об объектах культурного наследия (памятниках истории и культуры) народов Российской Федерации», приказом Министерства культуры Российской Федерации от 4 июня 2015 года № 1745 «Об утверждении требований к составлению проектов границ территорий объектов культурного наследия», научно-проектной документацией по определению границ территорий объектов культурного наследия, разработанной государственным учреждением культуры Тульской области «Центр по охране и использованию памятников истории и культуры», на основании Положения об инспекции Тульской области по государственной охране объектов культурного наследия, утвержденного постановлением Правительства Тульской области от 20 мая 2015 года № 234, п р и к а з ы в а ю :

1. Внести в приказ инспекции Тульской области по государственной охране объектов культурного наследия от 01.09.2021 № 106 «Об утверждении границ территорий отдельных выявленных объектов культурного наследия, расположенных на территории п. Одоев Тульской области» следующие изменения:

1) приложение № 1 к приказу изложить в новой редакции (приложение № 1);

2) приложение № 2 к приказу изложить в новой редакции (приложение № 2);

3) приложение № 3 к приказу изложить в новой редакции (приложение № 3);

4) приложение № 4 к приказу изложить в новой редакции (приложение № 4);

2. Приказ вступает в силу со дня официального опубликования.

**Начальник инспекции
Тульской области по
государственной охране
объектов культурного
наследия**



Д.В. Бойченко

Приложение № 1
к приказу инспекции Тульской
области по государственной охране
объектов культурного наследия
от 24.01.2023 № 7

Приложение № 1
к приказу инспекции Тульской
области по государственной охране
объектов культурного наследия
от 01.09.2021 № 106

**Границы территории выявленного объекта культурного наследия
«Здание общественное» нач. XIXв., расположенного по адресу:
Тульская область, Одоевский район, п. Одоев, ул. К. Маркса, д. 41
лит. А**

Выявленный объект культурного наследия «Здание общественное» нач. XIXв., расположенное по адресу: Тульская область, Одоевский район, п. Одоев, ул. К. Маркса, д. 41 лит. А.

I. Перечень координат характерных точек границ территории объекта культурного наследия:

№ характерной (поворотной) точки	Координаты точек в системе координат МСК	
	X	Y
101	715970.479	201582.364
102	715946.310	201593.200
103	715942.760	201579.430
104	715940.442	201563.906
105	715956.670	201561.780
106	715961.190	201563.730
101	715970.479	201582.364

II. Режим использования территории объекта культурного наследия:
На территории объекта культурного наследия разрешается:
проведение работ по сохранению, реставрации и приспособлению
памятника, его частей и архитектурных деталей на основе историко-

архивных, археологических, инженерных исследований и по утвержденным проектам сохранения памятника;

воссоздание утраченных элементов объекта культурного наследия, исторической планировки с разработкой научного обоснования, проекта воссоздания по заданию государственного органа охраны объектов культурного наследия и утвержденному в установленном порядке проекту;

реставрация исторических элементов благоустройства и озеленения, входящих в предмет охраны объекта культурного наследия (при наличии);

прокладка, ремонт и модернизация подземных инженерных коммуникаций, не наносящих ущерба объекту культурного наследия и не затрагивающих его предмет охраны, но необходимых для его функционирования;

ведение хозяйственной деятельности, не противоречащей требованиям обеспечения сохранности объекта культурного наследия;

ремонт и реконструкция дорог, проездов не создающие угрозы повреждения, разрушения или уничтожения объекта культурного наследия;

установка временных элементов информационно-декоративного оформления событийного характера (мобильные информационные конструкции), включая праздничное оформление, с последующим демонтажем всех возведенных сооружений в рамках проведения планируемых сезонных культурно-массовых мероприятий;

архитектурные и археологические исследования;

инженерные изыскания;

обеспечение мер пожарной безопасности;

обеспечение мер экологической безопасности.

На территории объекта культурного наследия запрещается:

проведение земляных, строительных, мелиоративных и иных работ, за исключением работ по сохранению объекта культурного наследия или его отдельных элементов, сохранению историко-градостроительной или природной среды объекта культурного наследия;

создание разрушающих вибрационных нагрузок динамическим воздействием на грунты в зоне их взаимодействия с объектом культурного наследия;

прокладка инженерных сетей (теплотрасс, газопроводов, электрокабелей, линий телефонной связи и др.) надземным способом и инженерных сетей, нарушающих подземные части памятника или гидрологический режим территории;

самовольная посадка и вырубка зеленых насаждений, кроме санитарных рубок с последующим компенсационным озеленением;

размещение любых рекламных конструкций на объектах культурного наследия и на территории объекта культурного наследия;

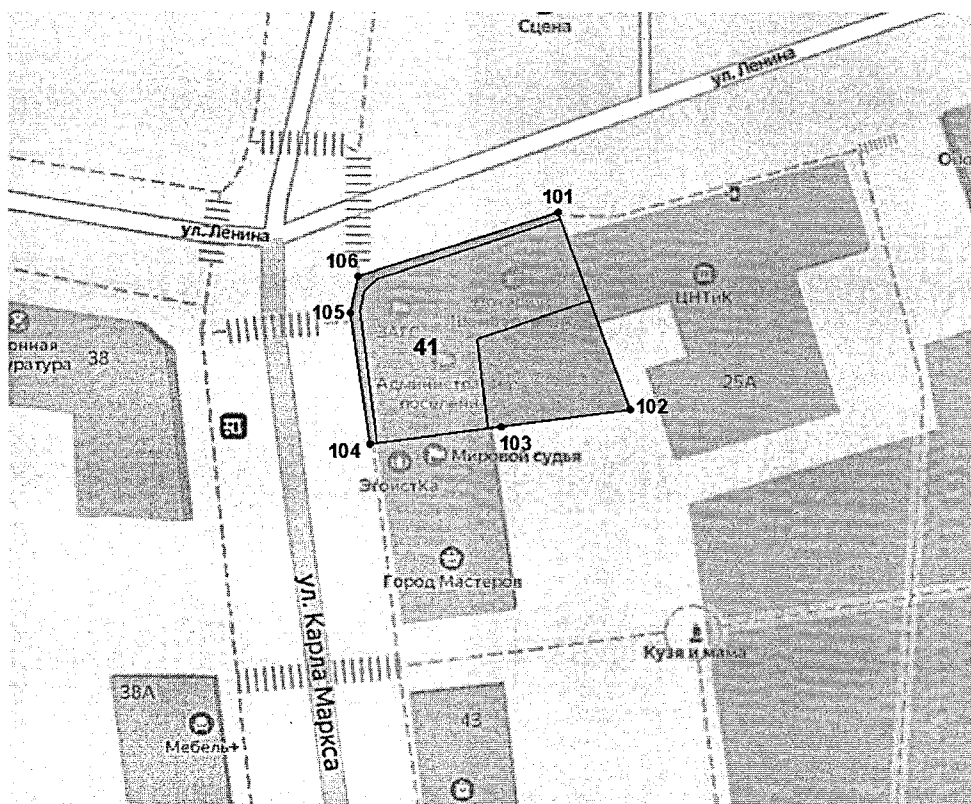
установка «глухих» ограждений;

установка ограждений высотой более 1,8 м;
установка на фасадах, крышах объектов культурного наследия
кондиционеров, телеантенн, тарелок спутниковой связи, а также других
средств технического обеспечения;
устройство автостоянок.




Приложение № 2
к приказу инспекции Тульской
области по государственной охране
объектов культурного наследия
от 24.01.2023 № 7

Приложение № 2
к приказу инспекции Тульской
области по государственной охране
объектов культурного наследия
от 01.09.2021 № 106

**Графическое описание местоположения границ территории
выявленного объекта культурного наследия «Здание общественное»
нач. XIXв., расположенного по адресу: Тульская область, Одоевский
район, п. Одоев, ул. К. Маркса, д. 41 лит. А**



Условные обозначения:

-  - выявленный объект культурного наследия.
-  - территория выявленного объекта культурного наследия.
-  - характерные (поворотные) точки.

Приложение № 3
к приказу инспекции Тульской
области по государственной охране
объектов культурного наследия
от 24.01.2023 № 7

Приложение № 3
к приказу инспекции Тульской
области по государственной охране
объектов культурного наследия
от 01.09.2021 №106

**Границы территории выявленного объекта культурного наследия
«Дом жилой» нач. XXв., расположенного по адресу: Тульская
область, Одоевский район, п. Одоев, ул. К. Маркса, д. 41, лит. А1**

Выявленный объект культурного наследия «Дом жилой» нач. XXв., расположенный по адресу: Тульская область, Одоевский район, п. Одоев, ул. К. Маркса, д. 41, лит. А1.

I. Перечень координат характерных точек границ территории объекта культурного наследия:

№ характерной (поворотной) точки	Координаты точек в системе координат МСК	
	X	Y
101	715940.442	201563.906
102	715942.760	201579.430
103	715914.310	201583.360
104	715912.670	201567.500
101	715940.442	201563.906

II. Режим использования территории объекта культурного наследия:

На территории объекта культурного наследия разрешается:

проведение работ по сохранению, реставрации и приспособлению памятника, его частей и архитектурных деталей на основе историко-архивных, археологических, инженерных исследований и по утвержденным проектам сохранения памятника;

воссоздание утраченных элементов объекта культурного наследия, исторической планировки с разработкой научного обоснования, проекта воссоздания по заданию государственного органа охраны объектов культурного наследия и утвержденному в установленном порядке проекту;

реставрация исторических элементов благоустройства и озеленения, входящих в предмет охраны объекта культурного наследия (при наличии);

прокладка, ремонт и модернизация подземных инженерных коммуникаций, не наносящих ущерба объекту культурного наследия и не затрагивающих его предмет охраны, но необходимых для его функционирования;

ведение хозяйственной деятельности, не противоречащей требованиям обеспечения сохранности объекта культурного наследия;

ремонт и реконструкция дорог, проездов не создающие угрозы повреждения, разрушения или уничтожения объекта культурного наследия;

установка временных элементов информационно-декоративного оформления событийного характера (мобильные информационные конструкции), включая праздничное оформление, с последующим демонтажем всех возведенных сооружений в рамках проведения планируемых сезонных культурно-массовых мероприятий;

архитектурные и археологические исследования;

инженерные изыскания;

обеспечение мер пожарной безопасности;

обеспечение мер экологической безопасности.

На территории объекта культурного наследия запрещается:

проведение земляных, строительных, мелиоративных и иных работ, за исключением работ по сохранению объекта культурного наследия или его отдельных элементов, сохранению историко-градостроительной или природной среды объекта культурного наследия;

создание разрушающих вибрационных нагрузок динамическим воздействием на грунты в зоне их взаимодействия с объектом культурного наследия;

прокладка инженерных сетей (теплотрасс, газопроводов, электрокабелей, линий телефонной связи и др.) надземным способом и инженерных сетей, нарушающих подземные части памятника или гидрологический режим территории;

самовольная посадка и вырубка зеленых насаждений, кроме санитарных рубок с последующим компенсационным озеленением;

размещение любых рекламных конструкций на объектах культурного наследия и на территории объекта культурного наследия;

установка «глухих» ограждений;

установка ограждений высотой более 1,8 м;

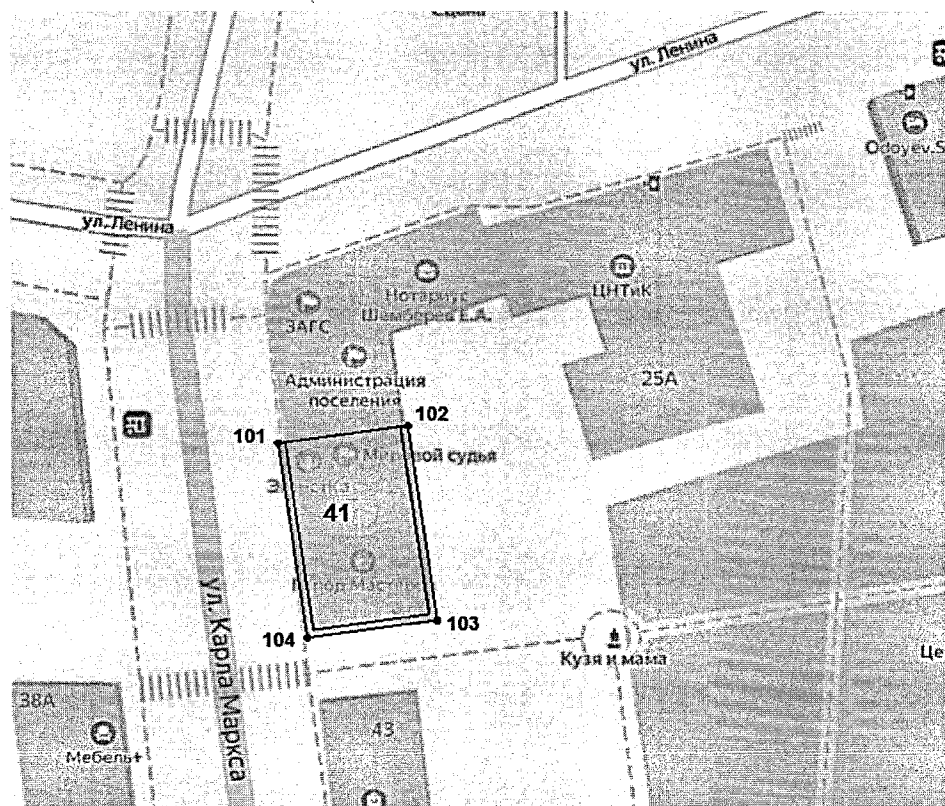
установка на фасадах, крышах объектов культурного наследия кондиционеров, телеантенн, тарелок спутниковой связи, а также других средств технического обеспечения;

устройство автостоянок.




Приложение № 4
к приказу инспекции Тульской
области по государственной охране
объектов культурного наследия
от 24.01.2023 № 7

Приложение № 4
к приказу инспекции Тульской
области по государственной охране
объектов культурного наследия
от 01.09.2021 №106

**Графическое описание местоположения границ территории
выявленного объекта культурного наследия «Дом жилой» нач.
XXв., расположенного по адресу: Тульская область, Одоевский
район, п. Одоев, ул. К. Маркса, д. 41, лит. А1**



Условные обозначения:

-  - выявленный объект культурного наследия.
-  - территория выявленного объекта культурного наследия.
-  102 - характерные (поворотные) точки.