



ПРАВИТЕЛЬСТВО УЛЬЯНОВСКОЙ ОБЛАСТИ

ПОСТАНОВЛЕНИЕ

5 сентября 2024 г.

525-П

№ _____

Экз. № _____

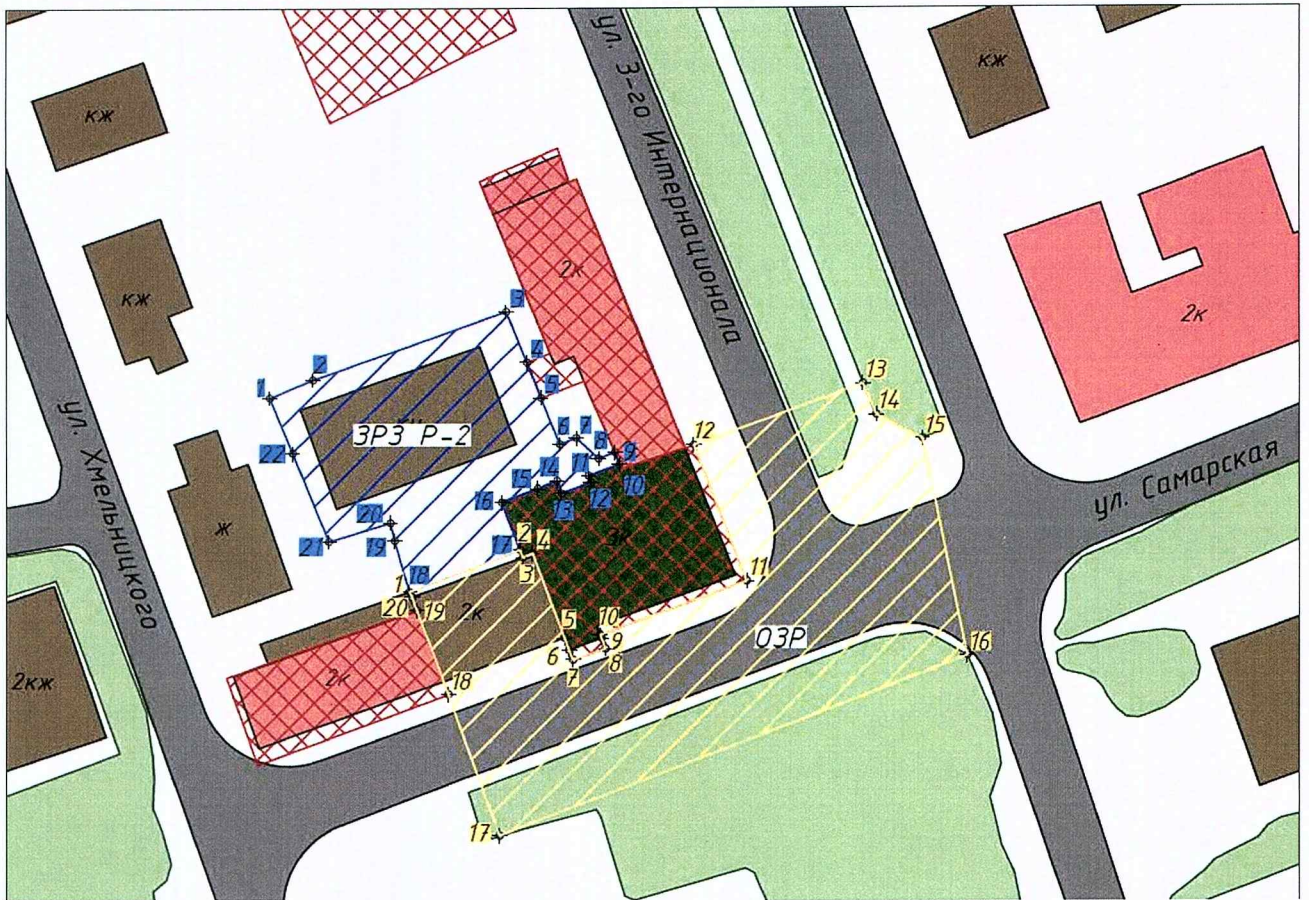
г. Ульяновск

О внесении изменения в постановление Правительства Ульяновской области от 03.08.2020 № 433-П









Правительство Ульяновской области **п о с т а н о в л я е т**:

Внести в приложение № 1 к постановлению Правительства Ульяновской области от 03.08.2020 № 433-П «Об утверждении границы зон охраны объектов культурного наследия, расположенных на территории муниципального образования «город Димитровград», режимов использования земель и требований к градостроительным регламентам в границах данных зон» изменение, дополнив его пунктом 40 следующего содержания:

«40. ОЗР – охранный зона объекта культурного наследия регионального значения «Торговый дом Марковых» (ул. Самарская, 6).



Условные обозначения:

- 
Рассматриваемый объект культурного наследия регионального значения, находящийся на государственной охране: «Торговый дом Марковых», расположенный по адресу: Ульяновская область, г. Димитровград, ул. Самарская, 6
- 
Иные объекты культурного наследия, находящиеся на государственной охране
- 
Объекты капитального строительства
- 
Дорожно-транспортные сети
- 
Озеленение
- 
Утвержденные границы территории объектов культурного наследия
- 
Охранная зона объекта культурного наследия ОЗР
- 
Зона регулирования застройки и хозяйственной деятельности ЗРЗ Р-2
- + 1
Номер характерной (поворотной) точки границ охранной зоны объекта культурного наследия ОЗР
- + 2
Номер характерной (поворотной) точки границ зоны регулирования застройки и хозяйственной деятельности ЗРЗ Р-2

Граница охранной зоны объекта культурного наследия проходит от точки 1 до точки 2 в северо-восточном направлении параллельно северо-западному фасаду дома № 4 по ул. Самарской, далее проходит от точки 2 через точки 3 и 4 до точки 5 в юго-восточном направлении, затем идёт в северо-восточном и юго-восточном направлении по границе земельного участка с кадастровым номером 73:23:011418:18, далее проходит от точки 5 через точку 6 до точки 7 в юго-восточном направлении по юго-западной оси крыльца объекта культурного наследия регионального значения «Торговый дом Марковых», далее проходит от точки 7 до точки 8 в северо-восточном направлении в 1,5 м от юго-восточной оси крыльца объекта культурного наследия регионального значения «Торговый дом Марковых», далее проходит от точки 8 через точку 9 до точки 10 в северо-западном направлении по юго-восточной оси крыльца объекта культурного наследия регионального значения «Торговый дом Марковых», далее проходит от точки 10 до точки 11 в северо-восточном направлении по тротуару ул. Самарской параллельно юго-западному фасаду объекта культурного наследия регионального значения «Торговый дом Марковых», далее проходит от точки 11 до точки 12 в северо-западном направлении по тротуару ул. 3-го Интернационала параллельно северо-восточному фасаду объекта культурного наследия регионального значения «Торговый дом Марковых», далее проходит от точки 12 до точки 13 в северо-восточном направлении, пересекая проезжую часть ул. 3-го Интернационала и её центральную аллею, далее проходит от точки 13 через точки 14 и 15 до точки 16 в юго-восточном направлении вдоль северо-восточного края центральной аллеи ул. 3-го Интернационала и затем пересекает проезжую часть ул. Самарской, далее проходит от точки 16 до точки 17 в юго-западном направлении по краю тротуара ул. Самарской, далее проходит от точки 17 до точки 18 в северо-западном направлении, пересекая проезжую часть ул. Самарской, далее проходит от точки 18 через точки 19 и 20 до точки 1 в северо-западном направлении по оси примыкания юго-западной стены здания дома № 4 по ул. Самарской к северо-восточной стене здания дома № 2 по ул. Самарской, а затем проходит по границе земельного участка с кадастровым номером 73:23:011418:18, замыкая контур границы охранной зоны.

Обозначение (номер) характерной точки	Координаты характерных точек в местной системе координат (МСК-73)	
	X	Y
1	2	3
1	495752,42	2337635,87
2	495758,36	2337651,47
3	495757,36	2337651,85
4	495757,85	2337653,24
5	495745,92	2337657,70
6	495744,16	2337658,35
7	495742,79	2337658,91
8	495744,38	2337663,48

1	2	3
9	495745,88	2337662,93
10	495746,39	2337662,74
11	495754,04	2337683,36
12	495773,10	2337675,96
13	495781,89	2337699,80
14	495777,50	2337701,64
15	495774,07	2337708,19
16	495743,42	2337714,57
17	495717,90	2337648,60
18	495737,81	2337641,37
19	495749,79	2337636,94
20	495751,73	2337636,23
1	495752,42	2337635,87

ЗРЗ Р-2 – зона регулирования застройки и хозяйственной деятельности объекта культурного наследия регионального значения «Торговый дом Марковых» (ул. Самарская, 6) (далее – зона ЗРЗ Р-2).

Граница зоны ЗРЗ Р-2 проходит от точки 1 через точку 2 до точки 3 в северо-восточном направлении параллельно северо-западному фасаду строения, расположенного внутри квартала севернее дома № 4 по ул. Самарской, далее проходит от точки 3 через точки 4 и 5 до точки 6 в юго-восточном направлении вдоль юго-западной оси входной группы во дворе дома № 88 по ул. 3-го Интернационала, далее проходит от точки 6 через точки 7-9 до точки 10 в северо-восточном и затем в юго-восточном направлениях по границе земельного участка с кадастровым номером 73:23:011418:17, далее проходит от точки 10 через точки 11-15 до точки 16 в юго-западном направлении по северо-западному фасаду объекта культурного наследия регионального значения «Торговый дом Марковых», далее проходит от точки 16 до точки 17 в юго-восточном направлении по юго-западному фасаду объекта культурного наследия регионального значения «Торговый дом Марковых», далее проходит от точки 17 до точки 18 в юго-западном направлении параллельно северо-западному фасаду дома № 4 по ул. Самарской, далее проходит от точки 18 через точку 19 до точки 20 в северо-западном направлении по границе земельного участка с кадастровым номером 73:23:011418:18, далее проходит от точки 20 до точки 21 в юго-западном направлении по границе земельного участка с кадастровым номером 73:23:011418:30, далее проходит от точки 21 через точку 22 до точки 1 в северо-западном направлении по границе земельного участка с кадастровым номером 73:23:011418:30, а затем проходит по её оси, замыкая контур.

Обозначение (номер) характерной точки	Координаты характерных точек в местной системе координат (МСК-73)	
	X	Y
1	2	3
1	495779,82	2337616,29

2	495782,40	2337622,37
3	495792,21	2337649,56
4	495784,91	2337652,42
5	495779,86	2337654,40
6	495773,16	2337657,03
7	495774,07	2337659,35
8	495771,13	2337662,50
9	495772,04	2337664,83
10	495770,34	2337665,48
11	495768,74	2337661,09
12	495767,80	2337661,44
13	495766,29	2337657,31
14	495768,03	2337656,67
15	495766,96	2337653,96
16	495764,96	2337648,92
17	495758,36	2337651,47
18	495752,42	2337635,87
19	495759,64	2337633,81
20	495762,09	2337633,20
21	495759,50	2337624,56
22	495771,85	2337619,53
1	495779,82	2337616,29

Председатель
Правительства области



В.Н.Разумков