



**МИНИСТЕРСТВО ИМУЩЕСТВЕННЫХ ОТНОШЕНИЙ
И АРХИТЕКТУРЫ УЛЬЯНОВСКОЙ ОБЛАСТИ**

ПРИКАЗ

6 февраля 2024 г.

№ 169-пр
Экз. № 1

г. Ульяновск

**О внесении изменения в Правила землепользования и застройки
муниципального образования «Выровское сельское поселение»
Майнского района Ульяновской области**

В соответствии со статьями 31-33 Градостроительного кодекса Российской Федерации, статьёй 2 Закона Ульяновской области от 18.12.2014 № 210-ЗО «О перераспределении полномочий в области градостроительной деятельности между органами местного самоуправления муниципальных образований Ульяновской области и органами государственной власти Ульяновской области», постановлением Правительства Ульяновской области от 27.01.2022 № 1/51-П «О Министерстве имущественных отношений и архитектуры Ульяновской области», приказом Министерства строительства и архитектуры Ульяновской области от 29.09.2020 № 216-пр «Об утверждении Положения о порядке утверждения правил землепользования и застройки, внесения изменений в правила землепользования и застройки муниципальных образований Ульяновской области» п р и к а з ы в а ю:

1. Карту градостроительного зонирования Правил землепользования и застройки муниципального образования «Выровское сельское поселение» Майнского района Ульяновской области, утверждённых решением Совета депутатов муниципального образования «Майнский район» Ульяновской области от 23.11.2012 № 45/97 «Об утверждении Правил землепользования и застройки муниципального образования «Выровское сельское поселение» Майнского района Ульяновской области», изложить в новой редакции согласно приложению к настоящему приказу.

2. Рекомендовать муниципальным образованиям «Майнский район» и «Выровское сельское поселение» Майнского района Ульяновской области

разместить настоящий приказ на официальном сайте в информационно-телекоммуникационной сети «Интернет» и средствах массовой информации.

3. Настоящий приказ вступает в силу на следующий день после дня его официального опубликования.

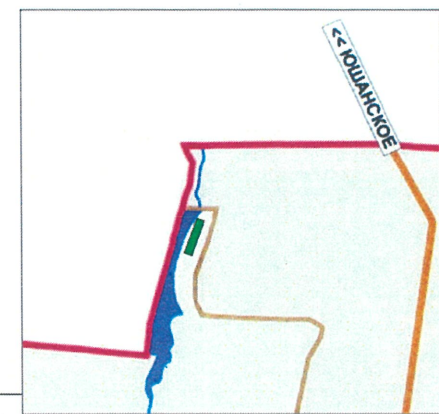
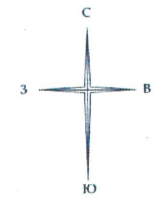
Министр



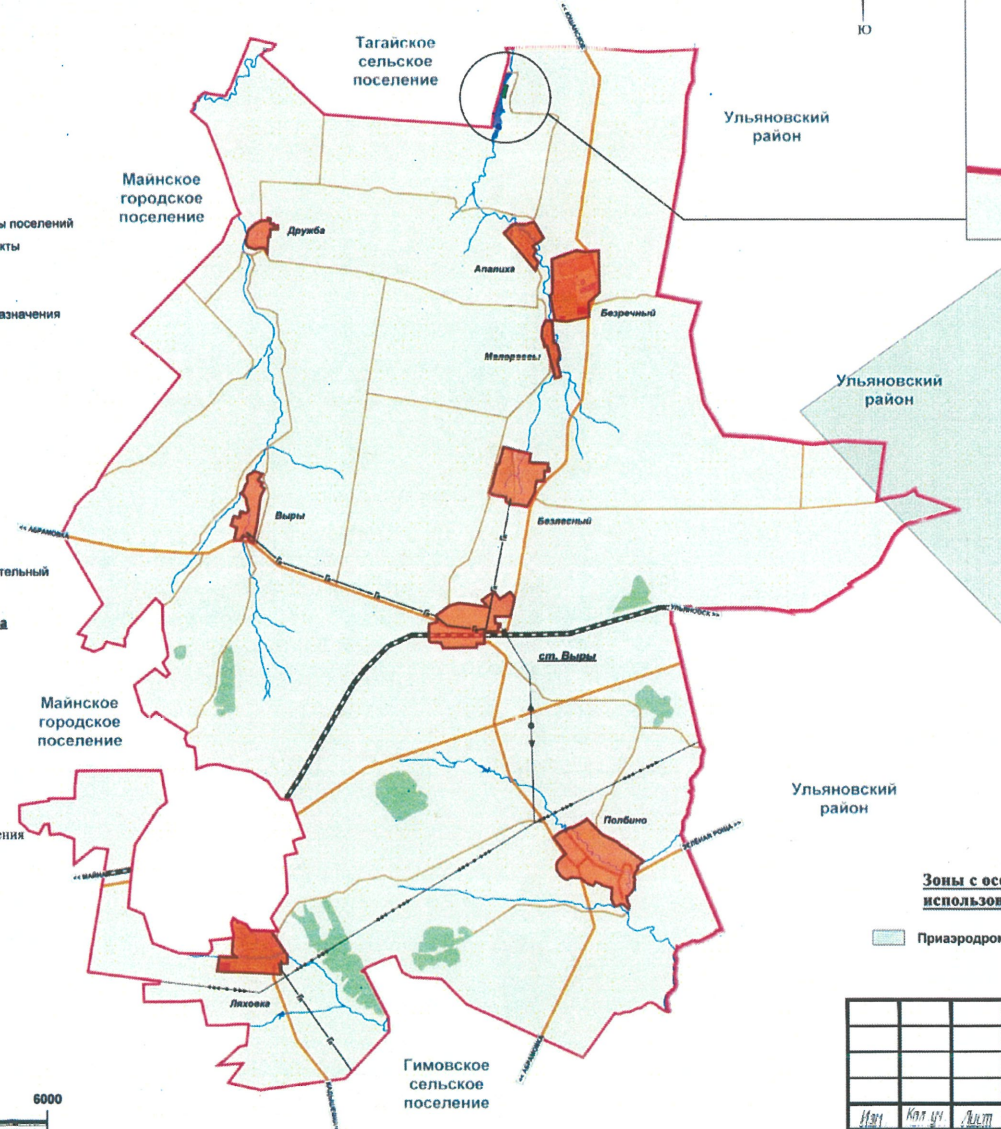
М.В.Додин

**Правила землепользования и застройки
муниципального образования "Выровское сельское поселение"
Майнского района Ульяновской области.
Статья 25. Карта градостроительного зонирования.
1. Схема территории муниципального образования.**


Приложение
к приказу Министерства имущественных
отношений и Архитектуры Ульяновской области
от 06.02.2024 № 169-пр.



- Границы**
- Граница Майнского района
 - Границы поселений
 - Границы населенных пунктов
- Населенные пункты**
- ст. Выры - Административные центры поселений
 - Безречное - Сельские населенные пункты
- Территории**
- Земли сельскохозяйственного назначения
 - Земли населенных пунктов
 - Земли лесного фонда
- Инженерная инфраструктура**
- Электроснабжение**
- линии электропередачи:
- 35 кВ
 - 110 кВ
- Газоснабжение**
- планируемый распределительный газопровод
- Транспортная инфраструктура**
- Железнодорожный транспорт - железная дорога
 - Автодороги - местного значения, прочие
- Территориальные зоны**
- Р - Зона рекреационного назначения



- Зоны с особыми условиями использования территории**
- Приаэродромная территория



							2023-24 -П		
							Внесение изменений в Правила землепользования и застройки муниципального образования «Выровское сельское поселение» Г.Ильин, к.г.г.з. 11/11/2023		
Имя	Кол. уч.	Лист	И. Фамилия	Подпись	Дата	Карта градостроительного зонирования	Статья	Лист	Листов
ГИП			Филиппова	<i>[Signature]</i>	03.2023		П		-
Разраб			Филиппова	<i>[Signature]</i>	03.2023				
И. контр.			Балашкин	<i>[Signature]</i>	03.2023	Схема территории муниципального образования	ООО "РБК"		