



МИНИСТЕРСТВО ИМУЩЕСТВЕННЫХ ОТНОШЕНИЙ И АРХИТЕКТУРЫ УЛЬЯНОВСКОЙ ОБЛАСТИ

ПРИКАЗ

6 февраля 2024 г.

№ 170-пр
Экз. № 1

г. Ульяновск

О внесении изменения в Генеральный план муниципального образования «Выровское сельское поселение» Майнского района Ульяновской области

В соответствии со статьями 23, 24 Градостроительного кодекса Российской Федерации, статьёй 2 Закона Ульяновской области от 18.12.2014 № 210-ЗО «О перераспределении полномочий в области градостроительной деятельности между органами местного самоуправления муниципальных образований Ульяновской области и органами государственной власти Ульяновской области», постановлением Правительства Ульяновской области от 27.01.2022 № 1/51-П «О Министерстве имущественных отношений и архитектуры Ульяновской области», приказом Министерства имущественных отношений и архитектуры Ульяновской области от 19.04.2023 № 33-пр «Об утверждении Положения о составе, порядке подготовки и утверждения документов территориального планирования муниципальных образований Ульяновской области, порядке подготовки изменений и внесения их в такие документы» п р и к а з ы в а ю:

1. Дополнить решение Совета депутатов муниципального образования «Майнский район» Ульяновской области от 27.10.2010 № 14/100 «Об утверждении Генерального плана муниципального образования «Выровское сельское поселение» Майнского района Ульяновской области», приложениями 1-3 в редакции приложений № 1-3 к настоящему приказу соответственно.

2. Рекомендовать муниципальному образованию «Выровское сельское поселение» Майнского района Ульяновской области, муниципальному образованию «Майнский район» Ульяновской области разместить настоящий приказ на официальном сайте в информационно-телекоммуникационной сети «Интернет» и средствах массовой информации.

3. Настоящий приказ вступает в силу на следующий день после дня его официального опубликования.

Министр



М.В.Додин

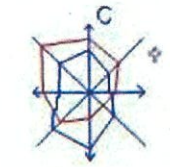
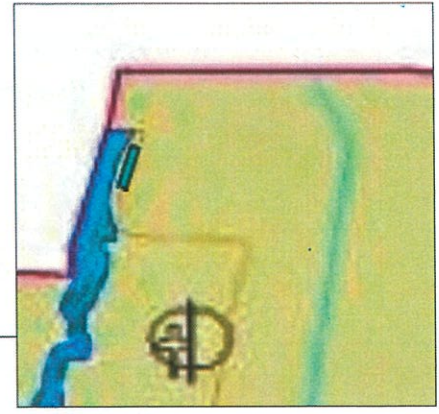
Генеральный план МО Выровское сельское поселение

Карта функциональных зон

Приложение 1
к приказу Министерства имущественных
отношений и Архитектуры Ульяновской области
от 16.02.2024 № 170-нр

- Условные обозначения**
- Границы**
 - Майнского района
 - Городского и сельского поселения
 - Населенных пунктов
 - Водоохранных зон
 - Особоохраняемых природных территорий областного значения
 - Санитарно-защитных зон
 - Зон санитарной охраны источников водоснабжения
 - Территории**
 - Земли сельскохозяйственного назначения
 - Земли сельскохозяйственного назначения (производственная застройка)
 - Населенных пунктов
 - Производственные
 - Рекреационная зона
 - Эксплуатационные леса
 - Защитные леса
 - Земли садоводческих объединений
 - Водный фонд
 - Территории спецназначения
 - Инженерно-транспортная инфраструктура**
 - Железные дороги
 - Магистральные федеральные автодороги
 - Региональные автодороги
 - Местные автодороги
 - Сельские автодороги

- Рекреационная зона**
- Памятники истории
 - Памятники архитектуры
 - Особоохраняемые природные территории
 - Дома отдыха, детские оздоровительные лагеря
 - Объект придорожного сервиса
 - Электростанции
 - Линии электропередач
 - Магистральный газопровод
 - Межпоселковый газопровод
 - Газораспределительные станции, пункты
 - Очистные сооружения
 - Скважины
 - Кладбище
 - Скотомогильники
 - Промышленные предприятия
 - Предприятия по производству строительных материалов



— Границы территории
— Границы поселения



Гидрография
 Реки
 Озера
 Пруды

						2023-24 -П			
						Внесение изменений в Генеральный план МО Выровское сельское поселение			
Изм	Кол. чч	Лист	Н. Док.	Подпись	Дата	Положение о территориальном планировании	Стадия	Лист	Листов
ГИП		Филлипова		<i>[Signature]</i>	03.2023		П		-
Разраб		Филлипова		<i>[Signature]</i>	03.2023				
Н. контр.		Балакишин		<i>[Signature]</i>	03.2023	Карта функциональных зон	ООО "РБК"		

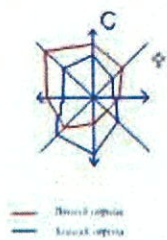
Генеральный план МО Выровское сельское поселение

Карта планируемого размещения объектов местного значения

Приложение 2
к приказу Министерства имущества области
отношений и Архитектуры Ульяновской области
от 06.02.2024 № 170-пр.

Условные обозначения

- | | | | | | | | | | | | | | | | | | | | | | | | | | | | | | | | | | | | | | | | | | |
|--|-------------------|--|-----------------------|--|---------------------------------------|--|---------------------------------------------|--|-----------------------------|--|----------------|---------------------------------------|-----------------------------------------------------|--|---------------------------------------------------------------------|--|--------------------------|--|---------------------------------------|--|---------------------|--|-----------------------|--|---------------|--|---------------------------------|--|--------------------------|--|------------------------------------------|--|----------------------------|--|----------------------------|--|-------------------------------------------------------------------|--|--------------------------------|--|--------------------------------------------------------|
| | Памятники истории | | Памятники архитектуры | | Особо охраняемые природные территории | | Дома отдыха, детские оздоровительные лагеря | | Объект придорожного сервиса | | Электростанции | | Линии электропередач | | Магистральный газопровод | | Межпоселковый газопровод | | Газораспределительные станции, пункты | | Очистные сооружения | | Скважины | | Кладбище | | Скотомогильники | | Границы Майнского района | | Границы Городского и сельского поселения | | Границы Населенных пунктов | | Границы Водоохраняемых зон | | Границы Особо охраняемых природных территорий областного значения | | Границы Санитарно-защитных зон | | Границы Зон санитарной охраны источников водоснабжения |
| | | | | | | | | | | | | Территории | | | | | | | | | | | | | | | | | | | | | | | | | | | | | |
| | | | | | | | | | | | | | Земли сельскохозяйственного назначения | | Земли сельскохозяйственного назначения (производственная застройка) | | Населенных пунктов | | Производственные | | Рекреационная зона | | Эксплуатационные леса | | Защитные леса | | Земли садоводческих объединений | | Водный фонд | | Территории спецназначения | | | | | | | | | | |
| | | | | | | | | | | | | Инженерно-транспортная инфраструктура | | | | | | | | | | | | | | | | | | | | | | | | | | | | | |
| | | | | | | | | | | | | | Железные дороги | | Магистральные федеральные автодороги | | Региональные автодороги | | Местные автодороги | | Сельские автодороги | | | | | | | | | | | | | | | | | | | | |
| | | | | | | | | | | | | Промышленные предприятия | | | | | | | | | | | | | | | | | | | | | | | | | | | | | |
| | | | | | | | | | | | | | Предприятия по производству строительных материалов | | | | | | | | | | | | | | | | | | | | | | | | | | | | |



						2023-24 -П			
						Внесение изменений в Генеральный план МО Выровское сельское поселение			
Изм	Кол. уч.	Лист	И. пик.	Подпись	Дата	Положение о территориальном планировании	Статья	Лист	Листов
ГИП				<i>Филиппова</i>	03.2023		П		-
Разраб				<i>Филиппова</i>	03.2023				
И. контр.				<i>Балакиев</i>	03.2023	Карта планируемого размещения объектов местного значения	ООО "РБК"		

Генеральный план МО Выровское сельское поселение

Карта границ населенных пунктов

Приложение 3
к приказу Министерства имущества
отношений и Архитектуры Ульяновской области
от 06.02.2024 № 170-нр

Условные обозначения

Рекреационная зона

- Памятники истории
- Памятники архитектуры
- Особо охраняемые природные территории
- Дома отдыха, детские оздоровительные лагеря
- Объект придорожного сервиса
- Электростанции
- Линии электропередач
- Магистральный газопровод
- Межпоселковый газопровод
- Газораспределительные станции, пункты
- Очистные сооружения
- Скважины
- Кладбище
- Скотомогильники

Промышленные предприятия

- Предприятия по производству строительных материалов

Границы

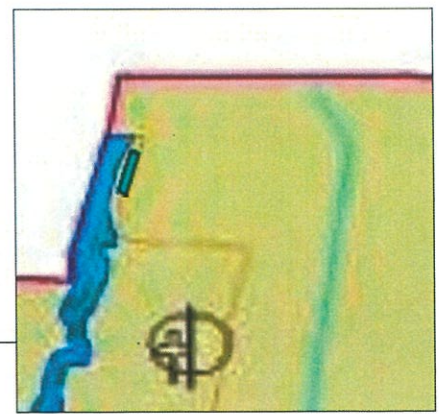
- Майнского района
- Городского и сельского поселения
- Населенных пунктов
- Водоохранных зон
- Особо охраняемых природных территорий областного значения
- Санитарно-защитных зон
- Зон санитарной охраны источников водоснабжения

Территории

- Земли сельскохозяйственного назначения
- Земли сельскохозяйственного назначения (производственная застройка)
- Населенных пунктов
- Производственные
- Рекреационная зона
- Эксплуатационные леса
- Защитные леса
- Земли садоводческих объединений
- Водный фонд
- Территории спецназначения

Инженерно-транспортная инфраструктура

- Железные дороги
- Магистральные федеральные автодороги
- Региональные автодороги
- Местные автодороги
- Сельские автодороги



						2023-24 -П			
Внесение изменений в Генеральный план МО Выровское сельское поселение									
Изм	Кол. чч	Лист	И. док	Подпись	Дата	Положение о территориальном планировании	Стадия	Лист	Листов
1/1/1			Филиппова		03.2023		П		-
Разраб			Филиппова		03.2023				
И. контр			Балакишин		03.2023	Карта границ населенных пунктов	ООО "РБК"		