

ЗАКОН ЧЕЛЯБИНСКОЙ ОБЛАСТИ

О внесении изменений в Закон Челябинской области «О статусе и границах Чесменского муниципального района и сельских поселений в его составе»

Статья 1. Внести в Закон Челябинской области от 28 октября 2004 года № 289-ЗО «О статусе и границах Чесменского муниципального района и сельских поселений в его составе» (Ведомости Законодательного собрания Челябинской области, 2004, вып. 8, октябрь; Южноуральская панорама, 2006, 13 октября; 2009, 17 апреля; 2011, 16 апреля) следующие изменения:

1) в приложении 1:

в абзаце седьмом раздела «Описание смежеств» слово «района» заменить словами «округа Челябинской области (далее – Пластовский муниципальный округ)», цифры «15,12» заменить цифрами «15,13»;

абзац первый раздела «Описание границы между Чесменским и Троицким муниципальными районами» изложить в следующей редакции:

«От узловой точки 69, обозначающей место пересечения границ Чесменского муниципального района, Троицкого муниципального района и Пластовского муниципального округа, расположенной в 0,08 км юго-восточнее поворотного столба линии электропередачи, граница идет в юго-восточном направлении на протяжении 0,31 км до поворотной точки 1, расположенной в 0,88 км северо-западнее развилки полевых дорог.»;

абзац пятнадцатый раздела «Описание границы между Чесменским и Верхнеуральскими муниципальными районами» изложить в следующей редакции:

«От поворотной точки 14 граница идет в северном направлении по полевой дороге на протяжении 0,95 км до узловой точки 76, обозначающей место пересечения

границ Верхнеуральского муниципального района, Чесменского муниципального района и Пластовского муниципального округа, расположенной в 0,62 км южнее поворота полевой дороги.»;

раздел «Описание границы между Чесменским и Пластовским муниципальными районами» изложить в следующей редакции:

«Описание границы
между Чесменским муниципальным районом
и Пластовским муниципальным округом

От узловой точки 76, обозначающей место пересечения границ Верхнеуральского муниципального района, Чесменского муниципального района и Пластовского муниципального округа, расположенной в 0,62 км южнее поворота полевой дороги, граница идет в восточном направлении на протяжении 3,04 км до поворотной точки 1, расположенной на развилке полевых дорог.

От поворотной точки 1 граница идет в северном направлении на протяжении 2,04 км до поворотной точки 2, расположенной в 0,33 км севернее поворота полевой дороги.

От поворотной точки 2 граница идет в восточном направлении на протяжении 3,15 км до поворотной точки 3, расположенной на полевой дороге в 0,33 км севернее развилки полевых дорог.

От поворотной точки 3 граница идет в северном направлении на протяжении 2,94 км до поворотной точки 4, расположенной в месте пересечения улучшенной грунтовой и полевой дорог.

От поворотной точки 4 граница идет в восточном направлении на протяжении 3,96 км до узловой точки 69, обозначающей место пересечения границ Чесменского муниципального района, Троицкого муниципального района и Пластовского муниципального округа, расположенной в 0,08 км юго-восточнее поворотного столба линии электропередачи.»;

2) приложение 2 изложить в новой редакции (приложение 1);


3) раздел «Граница между Чесменским и Пластовским муниципальными районами» приложения 2¹ изложить в новой редакции (приложение 2);

4) в абзаце первом раздела «Описание смежеств» приложения 23 слово «района» заменить словом «округа», цифры «15,12» заменить цифрами «15,13»;

5) приложение 24 изложить в новой редакции (приложение 3).

Статья 2. Настоящий Закон вступает в силу со дня вступления в силу Закона Челябинской области «О статусе и границах Пластовского муниципального округа Челябинской области».

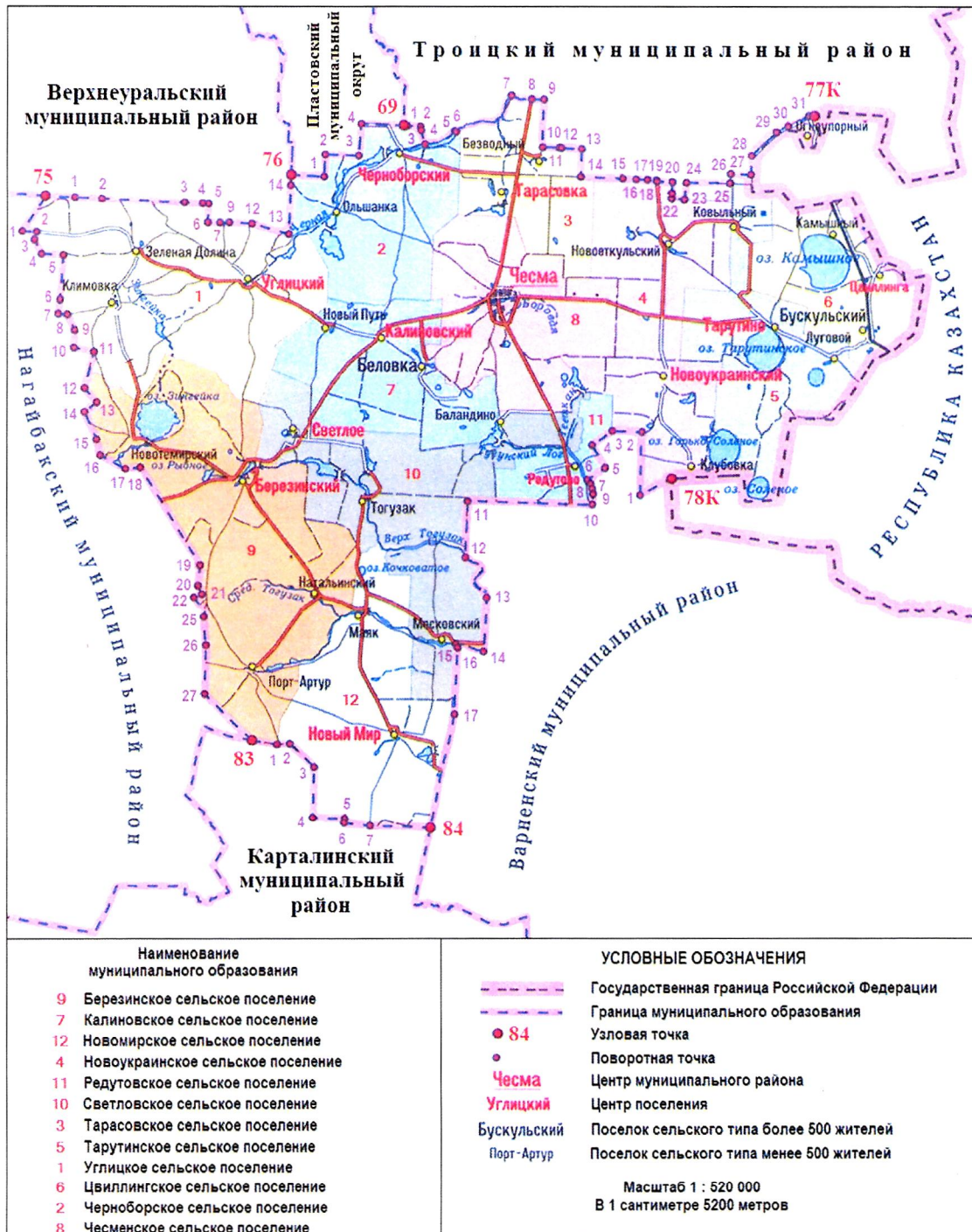
Губернатор
Челябинской области



А.Л. Текслер

№ 56 – ЗО от 05.04.2024 г.

СХЕМА ГРАНИЦ
Чесменского муниципального района



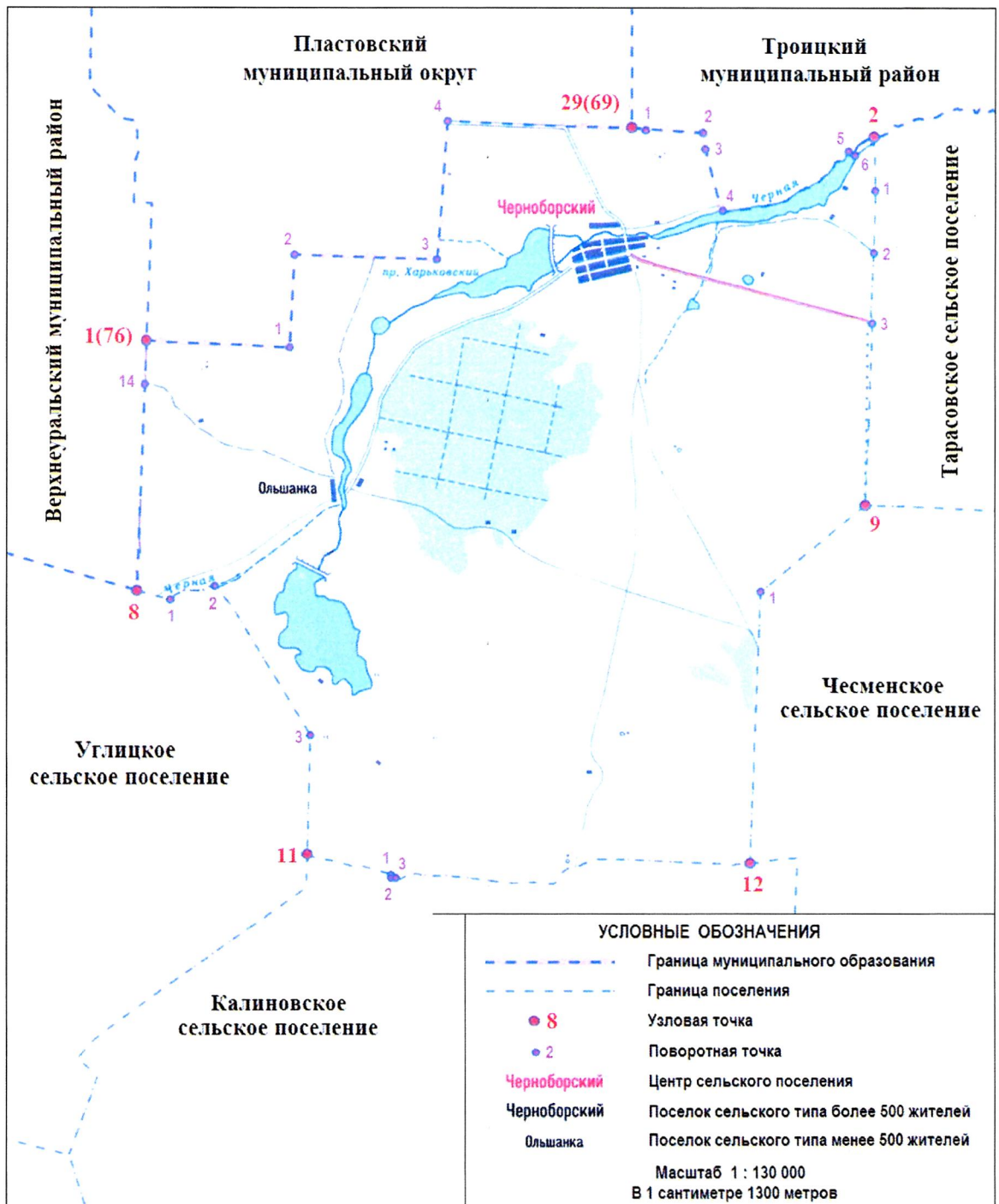
Приложение 2
к Закону Челябинской области «О внесении
изменений в Закон Челябинской области
«О статусе и границах Чесменского
муниципального района и сельских
поселений в его составе»
от _____ 05.04.2024г. № 56-30

«Граница между Чесменским муниципальным районом
и Пластовским муниципальным округом

| Номер точки | Номер узловой, поворотной точек | Координаты, м | | От точки до точки | Длина, м | Дирекционный угол |
|-------------|---------------------------------|---------------|------------|-------------------|----------|-------------------|
| | | X | Y | | | |
| 1 | 2 | 3 | 4 | 5 | 6 | 7 |
| 1 | 76 узл. | 466477,26 | 2255354,88 | 1–2 | 345,24 | 0°08'40" |
| 2 | | 466454,65 | 2255699,38 | 2–3 | 185,25 | 273°45'18" |
| 3 | | 466460,88 | 2255884,53 | 3–4 | 699,51 | 268°04'22" |
| 4 | | 466458,33 | 2256584,04 | 4–5 | 149,39 | 270°12'31" |
| 5 | | 466444,63 | 2256732,80 | 5–6 | 426,65 | 275°15'42" |
| 6 | | 466446,50 | 2257159,45 | 6–7 | 761,93 | 269°44'55" |
| 7 | | 466440,46 | 2257921,36 | 7–8 | 468,16 | 270°27'15" |
| 8 | 1 | 466450,67 | 2258389,41 | 8–9 | 633,76 | 268°45'01" |
| 9 | | 467084,37 | 2258397,96 | 9–10 | 1407,39 | 180°46'22" |
| 10 | 2 | 468491,76 | 2258401,53 | 10–11 | 3155,80 | 180°08'43" |
| 11 | 3 | 468432,19 | 2261556,77 | 11–12 | 367,53 | 271°04'53" |
| 12 | | 468799,35 | 2261573,15 | 12–13 | 23,94 | 182°33'15" |
| 13 | | 468823,25 | 2261574,49 | 13–14 | 34,80 | 183°12'32" |
| 14 | | 468857,99 | 2261576,56 | 14–15 | 5,46 | 183°24'35" |
| 15 | | 468863,45 | 2261576,64 | 15–16 | 128,21 | 180°50'21" |
| 16 | | 468991,46 | 2261583,81 | 16–17 | 290,61 | 183°12'21" |
| 17 | | 469280,68 | 2261612,21 | 17–18 | 122,43 | 185°36'29" |
| 18 | | 469402,61 | 2261623,26 | 18–19 | 81,39 | 185°10'41" |
| 19 | | 469483,96 | 2261625,82 | 19–20 | 134,62 | 181°48'08" |
| 20 | | 469618,37 | 2261633,36 | 20–21 | 69,35 | 183°12'38" |
| 21 | | 469687,65 | 2261636,42 | 21–22 | 22,92 | 182°31'44" |
| 22 | | 469710,43 | 2261638,94 | 22–23 | 98,12 | 186°18'45" |
| 23 | | 469808,43 | 2261643,71 | 23–24 | 53,84 | 182°47'11" |
| 24 | | 469862,17 | 2261646,95 | 24–25 | 51,63 | 183°27'00" |
| 25 | | 469913,69 | 2261650,35 | 25–26 | 53,82 | 183°46'32" |
| 26 | | 469967,45 | 2261652,79 | 26–27 | 58,69 | 182°35'55" |
| 27 | | 470026,12 | 2261651,45 | 27–28 | 53,85 | 178°41'29" |
| 28 | | 470079,96 | 2261650,42 | 28–29 | 63,60 | 178°54'14" |
| 29 | | 470143,55 | 2261651,32 | 29–30 | 738,14 | 180°48'39" |

| 1 | 2 | 3 | 4 | 5 | 6 | 7 |
|----|---------|-----------|------------|-------|----------|-------------|
| 30 | | 470881,46 | 2261669,72 | 30–31 | 203,76 | 181°25'42" |
| 31 | | 471084,99 | 2261679,46 | 31–32 | 0,74 | 182°44'23" |
| 32 | | 471085,72 | 2261679,57 | 32–33 | 60,21 | 188°34'08" |
| 33 | | 471145,78 | 2261683,88 | 33–34 | 80,74 | 184°06'16" |
| 34 | | 471226,47 | 2261686,77 | 34–35 | 87,67 | 182°03'04" |
| 35 | | 471314,01 | 2261691,49 | 35–36 | 32,63 | 183°05'10" |
| 36 | | 471346,64 | 2261691,96 | 36–37 | 25,81 | 180°49'30" |
| 37 | 4 | 471372,37 | 2261694,05 | 37–38 | 46,50 | 184°38'37" |
| 38 | | 471368,26 | 2261740,37 | 38–39 | 192,49 | 275°04'14" |
| 39 | | 471358,59 | 2261932,62 | 39–40 | 372,74 | 272°52'46" |
| 40 | | 471356,59 | 2262305,35 | 40–41 | 460,38 | 270°18'26" |
| 41 | | 471358,46 | 2262765,73 | 41–42 | 563,37 | 269°46'02" |
| 42 | | 471353,68 | 2263329,08 | 42–43 | 376,17 | 270°29'10" |
| 43 | | 471351,63 | 2263705,24 | 43–44 | 111,66 | 270°18'44" |
| 44 | | 471351,72 | 2263816,90 | 44–45 | 221,59 | 269°57'13" |
| 45 | | 471351,93 | 2264038,49 | 45–46 | 60,21 | 269°56'44" |
| 46 | | 471347,62 | 2264098,55 | 46–47 | 29,99 | 274°06'16" |
| 47 | | 471340,32 | 2264127,64 | 47–48 | 181,47 | 284°05'13" |
| 48 | | 471339,78 | 2264309,11 | 48–49 | 150,86 | 270°10'13" |
| 49 | | 471339,44 | 2264459,97 | 49–50 | 496,77 | 270°07'44" |
| 50 | | 471324,56 | 2264956,52 | 50–51 | 693,34 | 271°42'59" |
| 51 | 69 узл. | 471313,10 | 2265649,77 | 51–1 | 15135,13 | 270°56'49"» |

СХЕМА ГРАНИЦ
Черноборского сельского поселения





ЗАКОНОДАТЕЛЬНОЕ СОБРАНИЕ ЧЕЛЯБИНСКОЙ ОБЛАСТИ

ПОСТАНОВЛЕНИЕ

от 28.03.2024 № 2198
г. Челябинск

О Законе Челябинской области
«О внесении изменений в Закон
Челябинской области «О статусе
и границах Чесменского муниципаль-
ного района и сельских посе-
лений в его составе»

Законодательное Собрание Челябинской области ПОСТАНОВЛЯЕТ:

1. Принять Закон Челябинской области «О внесении изменений в Закон Челябинской области «О статусе и границах Чесменского муниципального района и сельских поселений в его составе».

2. Направить указанный Закон Губернатору Челябинской области для подписания и опубликования.

Председатель
Законодательного Собрания

О.В. Гербер