



ГЛАВНОЕ УПРАВЛЕНИЕ ЛЕСАМИ ЧЕЛЯБИНСКОЙ ОБЛАСТИ

П Р И К А З

от 31.05.2024 г.

г. Челябинск

№ 401

Об установлении площадей и границ земель, на которых расположены леса, расположенные в лесопарковых зонах Шершневого и Кунашакского лесничеств

В соответствии со статьей 82 Лесного кодекса Российской Федерации, постановлением Правительства Российской Федерации от 21 декабря 2019 г. № 1755 «Об утверждении Правил изменения границ земель, на которых располагаются леса, указанные в пунктах 3 и 4 части 1 статьи 114 Лесного кодекса Российской Федерации, и определения функциональных зон в лесах, расположенных в лесопарковых зонах», Законом Челябинской области «О регулировании лесных отношений в Челябинской области», на основании письма Федерального агентства лесного хозяйства от 18.04.2024 г. № ИС-03-27/9260

ПРИКАЗЫВАЮ:

1. Утвердить прилагаемые текстовое и графическое описание местоположения границ земель, на которых расположены леса, расположенные в лесопарковых зонах, включающее в себя перечень географических координат характерных точек границ таких земель или перечень координат этих точек в системе координат, установленной для ведения Единого государственного реестра недвижимости в соответствии с Федеральным законом «О государственной регистрации недвижимости».

2. Отделу государственного лесного реестра, земельных отношений и государственной экспертизы (Камалетдинов Д.З.) обеспечить:

1) в установленном порядке внесение изменений в государственный лесной реестр в связи с установлением площадей и границ лесов, на которых расположены леса, расположенные в лесопарковых зонах Шершневого и Кунашакского лесничеств;

2) размещение настоящего приказа на официальном сайте Главного управления лесами Челябинской области.

3. Настоящий приказ вступает в силу со дня его подписания и подлежит официальному опубликованию.

4. Контроль за выполнением настоящего приказа оставляю за собой.

Исполняющий обязанности
начальника Главного управления



В.Н. Нигматуллин

УТВЕРЖДЕНО
приказом Главного управления
лесаами Челябинской области
от 31.05.2024 г. № 401

Графическое описание местоположения границ
лесных участков, исключаемых из границ земель, на которых расположены
леса, расположенные в лесопарковых зонах

(наименование объекта, местоположение границ которого описано (далее - объект))

Раздел 1

Сведения об объекте


№ п/п	Характеристика объекта	Описание характеристик
1	Местоположение объекта	Челябинская область, Сосновский муниципальный район, Шершнево-лесничество Кременкульское участковое лесничество квартал 28 части выделов 50, 53, 54.
2	Площадь объекта ± величина погрешности определения площади (P ± дельта P)	0,2189 га
3	Иные характеристики объекта	-

Раздел 2

Сведения о местоположении границ объекта					
1. Система координат МСК-74, зона 2					
2. Сведения о характерных точках границ объекта					
Обозначение характерных точек границ	Координаты, м		Метод определения координат характерной точки	Средняя квадратическая погрешность положения характерной точки (Mt), м	Описание обозначения точки на местности (при наличии)
	X	Y			
Контур 1					
1	611636,08	2315819,73	картометрический	5	-
2	611638,59	2315823,61	картометрический	5	-
3	611641,88	2315830,43	картометрический	5	-
4	611643,46	2315838,08	картометрический	5	-
5	611644,15	2315848,25	картометрический	5	-
6	611642,17	2315867,69	картометрический	5	-
7	611635,03	2315892,98	картометрический	5	-
8	611625,50	2315906,40	картометрический	5	-

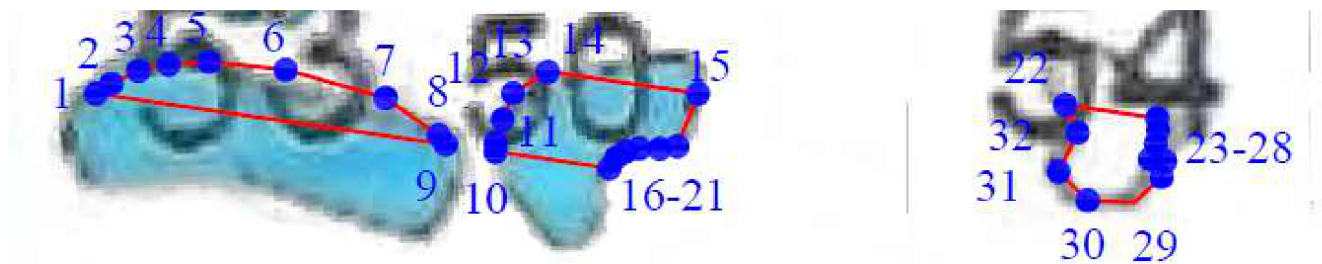
9	611623,21	2315908,18	картометрический	5	-
1	611636,08	2315819,73	картометрический	5	-
Контур 2					
10	611621,38	2315920,73	картометрический	5	-
11	611623,60	2315920,76	картометрический	5	-
12	611629,51	2315922,53	картометрический	5	-
13	611636,23	2315925,19	картометрический	5	-
14	611641,68	2315934,00	картометрический	5	-
15	611636,15	2315972,00	картометрический	5	-
16	611622,74	2315966,70	картометрический	5	-
17	611622,13	2315962,23	картометрический	5	-
18	611622,21	2315957,15	картометрический	5	-
19	611621,42	2315953,75	картометрический	5	-
20	611619,76	2315951,17	картометрический	5	-
21	611617,18	2315949,57	картометрический	5	-
10	611621,38	2315920,73	картометрический	5	-
Контур 3					
22	611633,26	2316064,76	картометрический	5	-
23	611629,87	2316088,00	картометрический	5	-
24	611626,91	2316087,47	картометрический	5	-
25	611623,46	2316086,90	картометрический	5	-
26	611619,51	2316086,26	картометрический	5	-
27	611618,96	2316090,06	картометрический	5	-
28	611614,94	2316089,13	картометрический	5	-
29	611608,52	2316082,27	картометрический	5	-
30	611608,96	2316070,48	картометрический	5	-
31	611616,31	2316063,08	картометрический	5	-
32	611626,17	2316067,94	картометрический	5	-
22	611633,26	2316064,76	картометрический	5	-

Раздел 4
План границ участков



Масштаб 1:10000

Выноска



Масштаб 1:2000

Условные обозначения:



- границы лесных участков, исключаемых из границ земель, на которых расположены леса, расположенные в лесопарковых зонах

Текстовое описание местоположения границ лесных участков,
исключаемых в границы земель, на которых расположены леса,
расположенные в лесопарковых зонах

Прохождение границы		Описание прохождения границы
от точки	до точки	
Контур 1		
1	2	проходит в северной части по краю выдела 53 квартала 28 Кременкульского участкового лесничества Шершневского лесничества
2	3	проходит в северной части по краю выдела 53 квартала 28 Кременкульского участкового лесничества Шершневского лесничества
3	4	проходит в северной части по краю выдела 53 квартала 28 Кременкульского участкового лесничества Шершневского лесничества
4	5	проходит в северной части по краю выдела 53 квартала 28 Кременкульского участкового лесничества Шершневского лесничества
5	6	проходит в северной части по краю выдела 53 квартала 28 Кременкульского участкового лесничества Шершневского лесничества
6	7	проходит в северной части по краю выдела 53 квартала 28 Кременкульского участкового лесничества Шершневского лесничества
7	8	проходит в северной части по краю выдела 53 квартала 28 Кременкульского участкового лесничества Шершневского лесничества
8	9	проходит в северной части по краю выдела 53 квартала 28 Кременкульского участкового лесничества Шершневского лесничества
9	1	проходит в выделе 53 квартала 28 Кременкульского участкового лесничества Шершневского лесничества
Контур 2		
10	11	проходит в западной части по краю выдела 50 квартала 28 Кременкульского участкового лесничества Шершневского лесничества
11	12	проходит в западной части по краю выдела 50 квартала 28 Кременкульского участкового лесничества Шершневского лесничества
12	13	проходит в западной части по краю выдела 50 квартала 28 Кременкульского участкового лесничества Шершневского лесничества
13	14	проходит в северной части по краю выдела 50 квартала 28 Кременкульского участкового лесничества Шершневского лесничества
14	15	проходит в выделе 50 квартала 28 Кременкульского участкового лесничества Шершневского лесничества
15	16	проходит в восточной части по краю выдела 50 квартала 28 Кременкульского участкового лесничества Шершневского лесничества

**Графическое описание местоположения границ лесных участков,
включаемых в границы земель, на которых расположены леса,
расположенные в лесопарковых зонах**
(наименование объекта, местоположение границ которого описано (далее - объект))

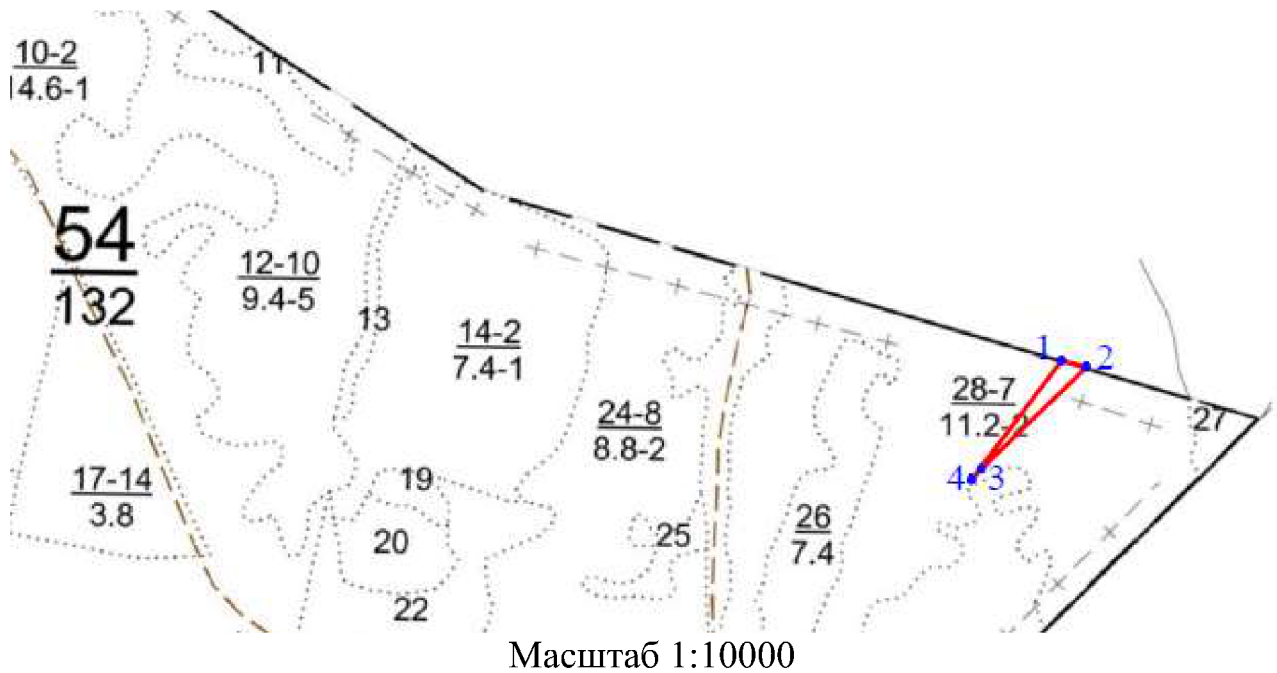
**Раздел 1
Сведения об объекте**

№ п/п	Характеристика объекта	Описание характеристик
1	Местоположение объекта	Челябинская область, Кунашакский муниципальный район, Кунашакское лесничество Кунашакское участковое лесничество квартал 54 часть выдела 28
2	Площадь объекта ± величина погрешности определения площади (P ± дельта P)	0,2189 га
3	Иные характеристики объекта	-

Раздел 2

Сведения о местоположении границ объекта					
1. Система координат МСК-74, зона 1					
2. Сведения о характерных точках границ объекта					
Обозначение характерных точек границ	Координаты, м		Метод определения координат характерной точки	Средняя квадратическая погрешность положения характерной точки (Mt), м	Описание обозначения точки на местности (при наличии)
	X	Y			
1	659966,11	2347979,50	Картометрический	5	-
2	659958,60	2348007,48	Картометрический	5	-
3	659843,24	2347888,63	Картометрический	5	-
4	659831,00	2347877,48	Картометрический	5	-
1	659966,11	2347979,50	Картометрический	5	-

Раздел 4
План границ участка



Условные обозначения:



- границы лесных участков, включаемых в границы земель, на которых расположены леса, расположенные в лесопарковых зонах

Текстовое описание местоположения границ лесных участков, включаемых в границы земель, на которых расположены леса, расположенные в лесопарковых зонах

Прохождение границы		Описание прохождения границы
от точки	до точки	
1	2	проходит по северной просеке квартала 54 Кунашакского участкового лесничества Кунашакского лесничества
2	3	проходит в выделе 28 квартала 54 Кунашакского участкового лесничества Кунашакского лесничества
3	4	проходит по границе выделов 26, 28 квартала 54 Кунашакского участкового лесничества Кунашакского лесничества
4	1	проходит в выделе 28 квартала 54 Кунашакского участкового лесничества Кунашакского лесничества