



ГЛАВНОЕ УПРАВЛЕНИЕ ЛЕСАМИ ЧЕЛЯБИНСКОЙ ОБЛАСТИ

П Р И К А З

от 05.06.2024 г.

г. Челябинск

№ 416

Об установлении площадей и границ земель, на которых расположены леса, расположенные в лесопарковых зонах Шершневского и Аргаяшского лесничеств

В соответствии с Лесным кодексом Российской Федерации, постановлением Правительства Российской Федерации от 21 декабря 2019 г. № 1755 «Об утверждении Правил изменения границ земель, на которых располагаются леса, указанные в пунктах 3 и 4 части 1 статьи 114 Лесного кодекса Российской Федерации, и определения функциональных зон в лесах, расположенных в лесопарковых зонах», Законом Челябинской области «О регулировании лесных отношений в Челябинской области» и на основании письма Федерального агентства лесного хозяйства от 10.04.2024 г. № ИС-03-27/8509

ПРИКАЗЫВАЮ:

1. Утвердить прилагаемые текстовое и графическое описание местоположения границ земель, на которых расположены леса, расположенные в лесопарковых и зеленых зонах, включающее в себя перечень географических координат характерных точек границ таких земель или перечень координат этих точек в системе координат, установленной для ведения Единого государственного реестра недвижимости в соответствии с Федеральным законом «О государственной регистрации недвижимости».

2. Отделу государственного лесного реестра, земельных отношений и государственной экспертизы (Камалетдинов Д.З.) обеспечить:

1) в установленном порядке внесение изменений в государственный лесной реестр в связи с установлением площадей и границ лесов, на которых расположены леса, расположенные в лесопарковых зонах Шершневского и Аргаяшского лесничеств;

2) размещение настоящего приказа на официальном сайте Главного управления лесами Челябинской области.

3. Настоящий приказ вступает в силу со дня его подписания и подлежит официальному опубликованию.

4. Контроль за выполнением настоящего приказа оставляю за собой.

Исполняющий обязанности
начальника Главного управления



В.Н. Нигматуллин

УТВЕРЖДЕНЫ
 приказом Главного управления
 лесами Челябинской области
 от 05.06.2024 г. № 416

Графическое описание
 местоположения границы лесного участка, исключаемого из границ земель,
 на которых расположены леса, расположенные в лесопарковых зонах

(наименование объекта, местоположение границ которого описано (далее - объект))

Раздел 1

Сведения об объекте

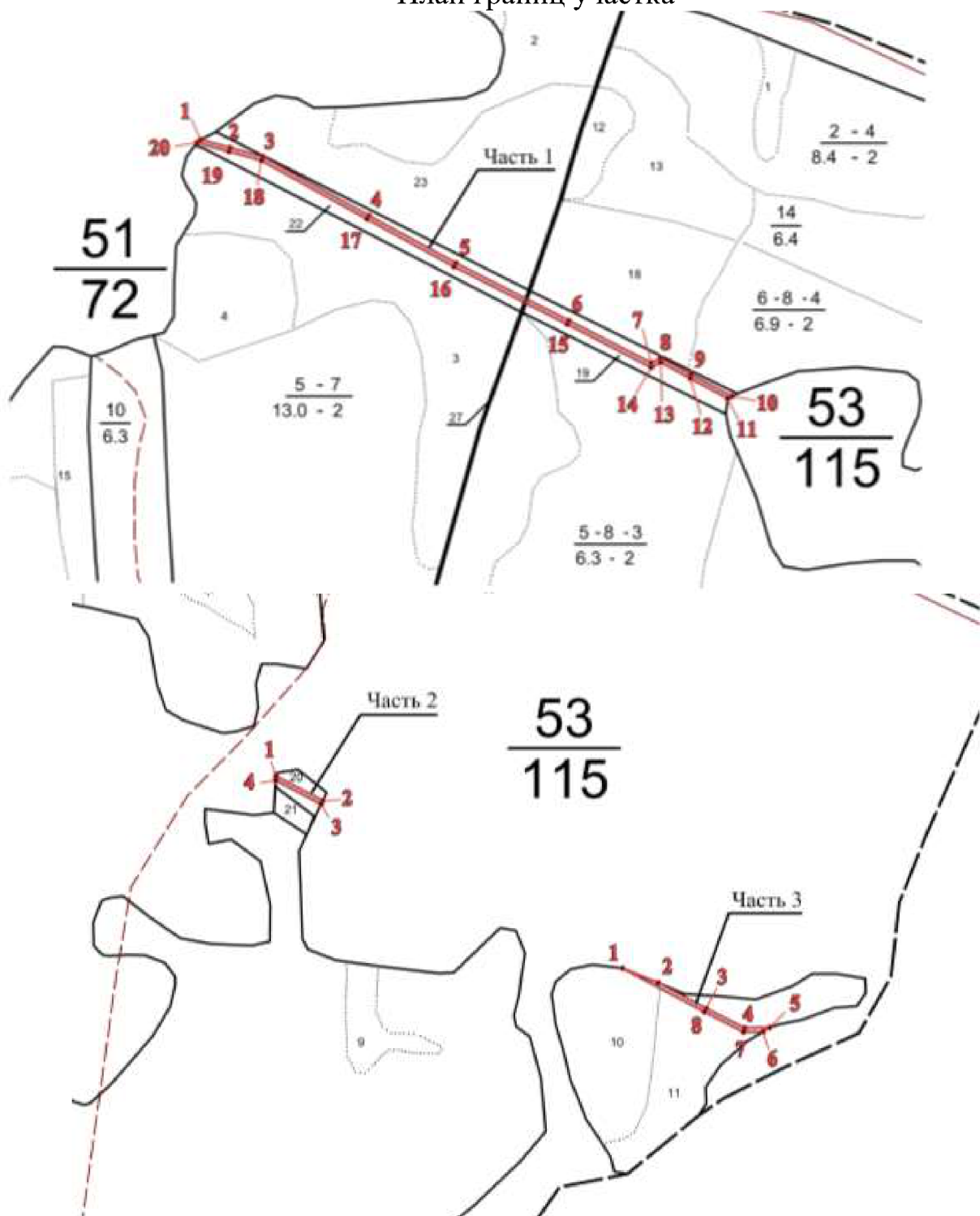
№ п/п	Характеристика объекта	Описание характеристик
1	Местоположение объекта	Челябинская область, Сосновский муниципальный район, Шершневское лесничество, Кременкульское участковое лесничество, квартал 51 (части выделов 22, 27), квартал 53 (части выделов 10, 11, 19, 20)
2	Площадь объекта ± величина погрешности определения площади (P ± дельта P)	0,3164 га
3	Иные характеристики объекта	-

Раздел 2

Сведения о местоположении границ объекта					
1. Система координат МСК-74, зона 2					
2. Сведения о характерных точках границ объекта					
Обозначение характерных точек границ	Координаты, м		Метод определения координат характерной точки	Средняя квадратическая погрешность положения характерной точки (Mt), м	Описание обозначения точки на местности (при наличии)
	X	Y			
Часть 1					
1	609356,95	2311016,12	картометрический	5	-
2	609348,78	2311045,92	картометрический	5	-
3	609339,71	2311079,04	картометрический	5	-

4	609280,07	2311185,86	картометрический	5	-
5	609231,99	2311273,61	картометрический	5	-
6	609173,71	2311387,58	картометрический	5	-
7	609130,97	2311470,57	картометрический	5	-
8	609136,14	2311480,03	картометрический	5	-
9	609119,48	2311510,80	картометрический	5	-
10	609097,23	2311551,89	картометрический	5	-
11	609095,00	2311547,66	картометрический	5	-
12	609115,36	2311510,06	картометрический	5	-
13	609131,61	2311480,04	картометрический	5	-
14	609126,47	2311470,62	картометрический	5	-
15	609170,17	2311385,76	картометрический	5	-
16	609228,47	2311271,74	картометрический	5	-
17	609276,59	2311183,93	картометрический	5	-
18	609336,00	2311077,52	картометрический	5	-
19	609345,02	2311044,59	картометрический	5	-
20	609353,82	2311012,47	картометрический	5	-
1	609356,95	2311016,12	картометрический	5	-
Часть 2					
1	608736,77	2312249,42	картометрический	5	-
2	608711,95	2312296,64	картометрический	5	-
3	608708,36	2312294,93	картометрический	5	-
4	608732,42	2312249,15	картометрический	5	-
1	608736,77	2312249,42	картометрический	5	-
Часть 3					
1	608542,57	2312599,27	картометрический	5	-
2	608527,90	2312635,34	картометрический	5	-
3	608502,02	2312684,01	картометрический	5	-
4	608482,20	2312722,69	картометрический	5	-
5	608482,62	2312748,11	картометрический	5	-
6	608478,53	2312741,47	картометрический	5	-
7	608478,21	2312721,76	картометрический	5	-
8	608498,49	2312682,16	картометрический	5	-
1	608542,57	2312599,27	картометрический	5	-

Раздел 4
План границ участка



Масштаб 1:5000

Условные обозначения:

- - границы лесных участков, проектируемых для исключения из состава лесов, расположенных в лесопарковых зонах Шершневого лесничества Кременкульского участкового лесничества
- поворотные точки лесного участка, проектируемого к исключению из границ лесов, расположенных в лесопарковых зонах

Текстовое описание
местоположения границы лесного участка, исключаемого из границ земель,
на которых расположены леса в лесопарковых зонах

Прохождение границы		Описание прохождения границы
от точки	до точки	
Часть 1		
1	7	на юго-восток по территории квартала 51 выделов 22, 27 и квартала 53 выдел 19
7	8	на северо-восток по территории квартала 53 выдел 19
8	10	на юго-восток по территории квартала 53 выдел 19
10	11	на юго-запад по территории квартала 53 выдел 19
11	13	на северо-запад по территории квартала 53 выдел 19
13	14	на юго-запад по территории квартала 53 выдел 19
14	20	на северо-запад по территории квартала 53 выдел 19 и квартала 51 выделов 27, 22
20	1	на северо-восток по территории квартала 51 выдел 22
1	7	на юго-восток по территории квартала 51 выделов 22, 27 и квартала 53 выдел 19
7	8	на северо-восток по территории квартала 53 выдел 19
8	10	на юго-восток по территории квартала 53 выдел 19
10	11	на юго-запад по территории квартала 53 выдел 19
11	13	на северо-запад по территории квартала 53 выдел 19
13	14	на юго-запад по территории квартала 53 выдел 19
14	20	на северо-запад по территории квартала 53 выдел 19 и квартала 51 выделов 27, 22
20	1	на северо-восток по территории квартала 51 выдел 22
Часть 2		
1	2	на юго-восток по территории квартала 53 выдел 20
2	3	на юго-запад по территории квартала 53 выдел 20
3	4	на северо-запад по территории квартала 53 выдел 20
4	1	на северо-восток по территории квартала 53 выдел 20
1	2	на юго-восток по территории квартала 53 выдел 20
Часть 3		
1	4	на юго-восток по территории квартала 53 выделов 10, 11
4	5	на северо-восток по территории квартала 53 выдел 11
5	7	на юго-запад по территории квартала 53 выдел 11
7	1	на северо-запад по территории квартала 53 выделов 11, 10
1	4	на юго-восток по территории квартала 53 выделов 10, 11

Графическое описание
местоположения границ лесного участка, включаемого в границы земель,
на которых расположены леса, расположенные в лесопарковых зонах
(наименование объекта, местоположение границ которого описано (далее - объект))

Раздел 1
Сведения об объекте

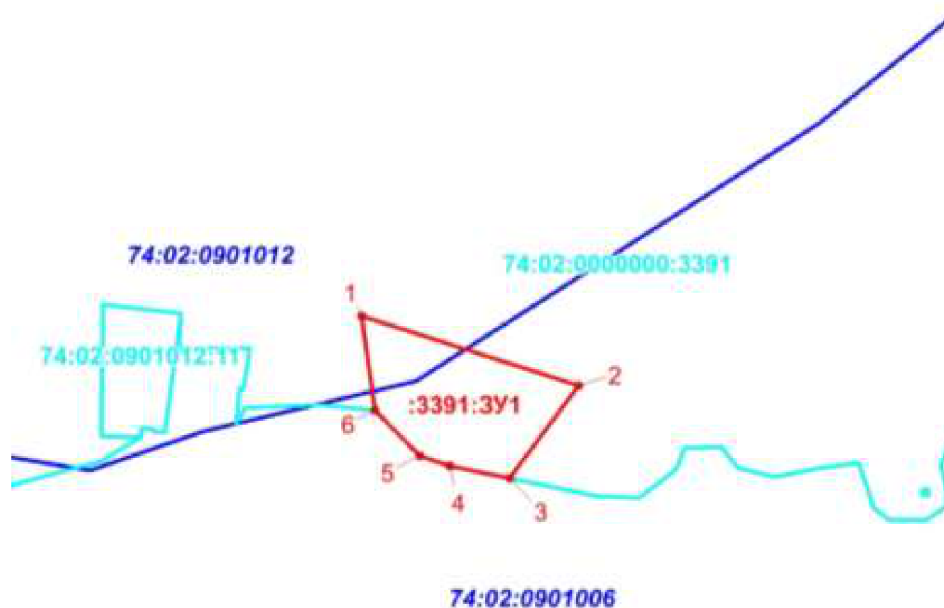
№ п/п	Характеристика объекта	Описание характеристик
1	Местоположение объекта	Челябинская область, Аргаяшский муниципальный район, Аргаяшское лесничество, Кулуевское участковое лесничество, квартал 120 (часть выдела 44)
2	Площадь объекта \pm величина погрешности определения площади ($P \pm$ дельта P)	0,3164 га
3	Иные характеристики объекта	-

Раздел 2

Сведения о местоположении границ объекта					
1. Система координат МСК-74, зона 2					
2. Сведения о характерных точках границ объекта					
Обозначение характерных точек границ	Координаты, м		Метод определения координат характерной точки	Средняя квадратическая погрешность положения характерной точки (Mt), м	Описание обозначения точки на местности (при наличии)
	X	Y			
1	613706,88	2272739,58	картометрический	5	-
2	613678,79	2272825,72	картометрический	5	-
3	613642,18	2272797,96	картометрический	5	-
4	613647,13	2272774,24	картометрический	5	-
5	613651,32	2272762,12	картометрический	5	-
6	613669,30	2272744,55	картометрический	5	-
1	613706,88	2272739,58	картометрический	5	-




Раздел 4

План границ участка



Масштаб 1:3000

Условные обозначения:

	- граница земельного участка, проектируемого для включения в состав лесов, расположенных в лесопарковых зонах Аргаяшского лесничества Кулуевского участкового лесничества
	- граница кадастрового квартала
	- границы земельных участков, установленные в соответствии с федеральным законодательством
:3391:3У1	- условный номер образуемого земельного участка
74:02:0901012	- номер кадастрового квартала
• 1	- характерные точки границы земельного участка

Текстовое описание местоположения границ лесного участка, включаемого в границы земель, на которых расположены леса в лесопарковых зонах

Прохождение границы		Описание прохождения границы
от точки	до точки	
1	2	на юго-восток по территории квартала 120 выдел 44
2	3	на юго-запад по территории квартала 120 выдел 44
3	1	на северо-запад по территории квартала 120 выдел 44