



ЗАКОН ЗАБАЙКАЛЬСКОГО КРАЯ

О внесении изменений в Закон Забайкальского края "О границах муниципальных районов и городских округов Забайкальского края"

*Принят Законодательным Собранием Забайкальского края
20 сентября 2017 года.*

Статья 1

Внести в Закон Забайкальского края от 18 декабря 2009 года № 316-ЗЗК "О границах муниципальных районов и городских округов Забайкальского края" ("Забайкальский рабочий", 21 декабря 2009 года, № 239-242; электронное издание "Эталонный банк правовой информации "Законодательство России", 7 февраля 2013 года; Официальный интернет-портал правовой информации (www.pravo.gov.ru), 3 апреля 2015 года, № 7500201504030017) следующие изменения:

- 1) приложение 1.1 изложить в новой редакции (прилагается);
- 2) карты 1.2.1, 1.2.5 и 1.2.6 приложения 1.2 изложить в новой редакции (прилагаются);
- 3) приложение 5.1 изложить в новой редакции (прилагается);
- 4) карты 5.2.7 и 5.2.11 приложения 5.2 изложить в новой редакции (прилагаются);
- 5) приложение 6.1 изложить в новой редакции (прилагается);
- 6) карту 6.2.11 приложения 6.2 изложить в новой редакции (прилагается);

- 7) приложение 7.1 изложить в новой редакции (прилагается);
- 8) карты 7.2.1, 7.2.8 и 7.2.9 приложения 7.2 изложить в новой редакции (прилагаются);
- 9) приложение 10.1 изложить в новой редакции (прилагается);
- 10) карты 10.2.1 и 10.2.3 приложения 10.2 изложить в новой редакции (прилагаются);
- 11) приложение 11.1 изложить в новой редакции (прилагается);
- 12) приложение 12.1 изложить в новой редакции (прилагается);
- 13) приложение 15.1 изложить в новой редакции (прилагается);
- 14) карты 15.2.6 и 15.2.10 приложения 15.2 изложить в новой редакции (прилагаются);
- 15) приложение 17.1 изложить в новой редакции (прилагается);
- 16) карты 17.2.4 и 17.2.9 приложения 17.2 изложить в новой редакции (прилагаются);
- 17) приложение 18.1 изложить в новой редакции (прилагается);
- 18) приложение 19.1 изложить в новой редакции (прилагается);
- 19) карты 19.2.3, 19.2.4, 19.2.6 и 19.2.8 приложения 19.2 изложить в новой редакции (прилагаются);
- 20) приложение 20.1 изложить в новой редакции (прилагается);
- 21) карты 20.2.6 и 20.2.7 приложения 20.2 изложить в новой редакции (прилагаются);
- 22) приложение 21.1 изложить в новой редакции (прилагается);
- 23) карту 21.2.5 приложения 21.2 изложить в новой редакции (прилагается);
- 24) приложение 22.1 изложить в новой редакции (прилагается);
- 25) карты 22.2.2, 22.2.4 и 22.2.5 приложения 22.2 изложить в новой редакции (прилагаются);
- 26) приложение 23.1 изложить в новой редакции (прилагается);
- 27) карту 23.2.10 приложения 23.2 изложить в новой редакции (прилагается);

- 28) приложение 27.1 изложить в новой редакции (прилагается);
- 29) приложение 28.1 изложить в новой редакции (прилагается);
- 30) карту 28.2.13 приложения 28.2 изложить в новой редакции (прилагается);
- 31) приложение 29.1 изложить в новой редакции (прилагается);
- 32) карту 29.2.13 приложения 29.2 изложить в новой редакции (прилагается);
- 33) приложение 31.1 изложить в новой редакции (прилагается);
- 34) карты 31.2.2 и 31.2.3 приложения 31.2 изложить в новой редакции (прилагаются).

Статья 2

Настоящий Закон края вступает в силу через десять дней после дня его официального опубликования.

Председатель Законодательного
Собрания Забайкальского края



И.Д. Лиханов

Губернатор
Забайкальского края



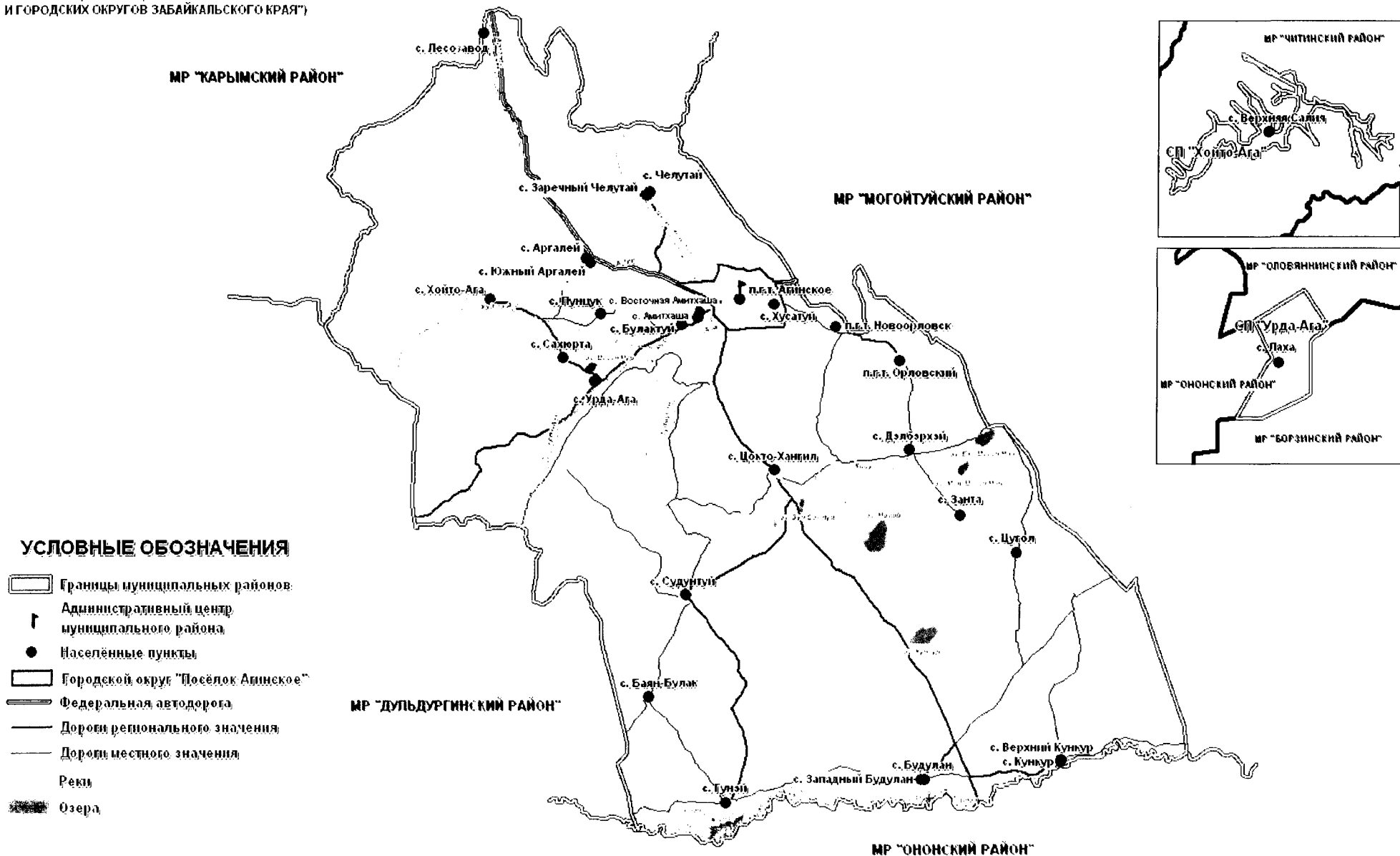
Н.Н. Жданова

г. Чита
5 октября 2017 года










№ 1518-ЗЗК

ПРИЛОЖЕНИЕ 1.1
 К ЗАКОНУ ЗАБАЙКАЛЬСКОГО КРАЯ
 "О ГРАНИЦАХ МУНИЦИПАЛЬНЫХ РАЙОНОВ
 И ГОРОДСКИХ ОКРУГОВ ЗАБАЙКАЛЬСКОГО КРАЯ"
 (В РЕДАКЦИИ ЗАКОНА ЗАБАЙКАЛЬСКОГО КРАЯ
 ОТ 05.10.2017 № 1518-ЗЗК
 "О ВНЕСЕНИИ ИЗМЕНЕНИЙ В ЗАКОН ЗАБАЙКАЛЬСКОГО КРАЯ
 "О ГРАНИЦАХ МУНИЦИПАЛЬНЫХ РАЙОНОВ
 И ГОРОДСКИХ ОКРУГОВ ЗАБАЙКАЛЬСКОГО КРАЯ")

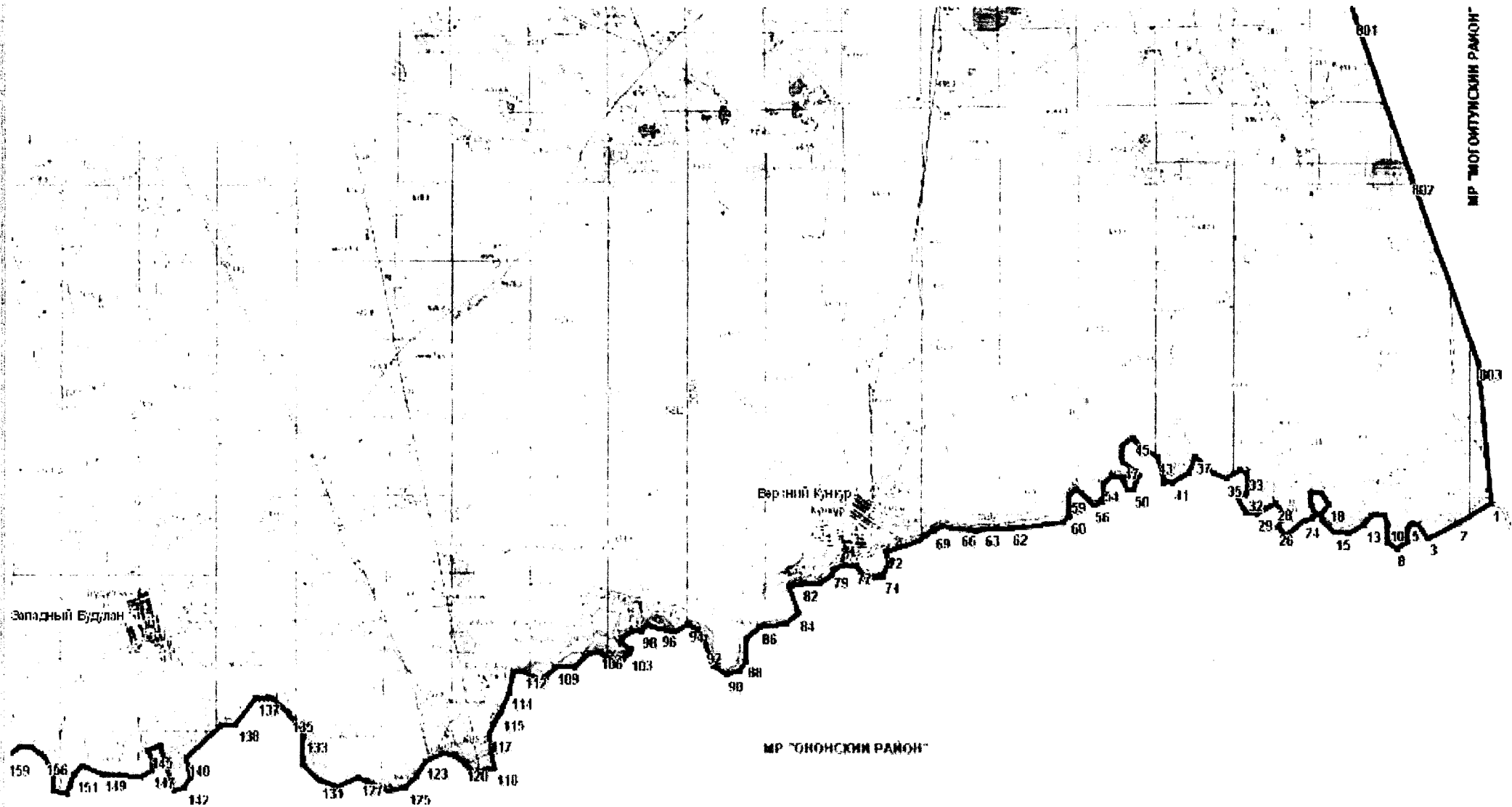
ОБЗОРНАЯ СХЕМА ГРАНИЦ МУНИЦИПАЛЬНОГО РАЙОНА "АГИНСКИЙ РАЙОН" ЗАБАЙКАЛЬСКОГО КРАЯ



УСЛОВНЫЕ ОБОЗНАЧЕНИЯ

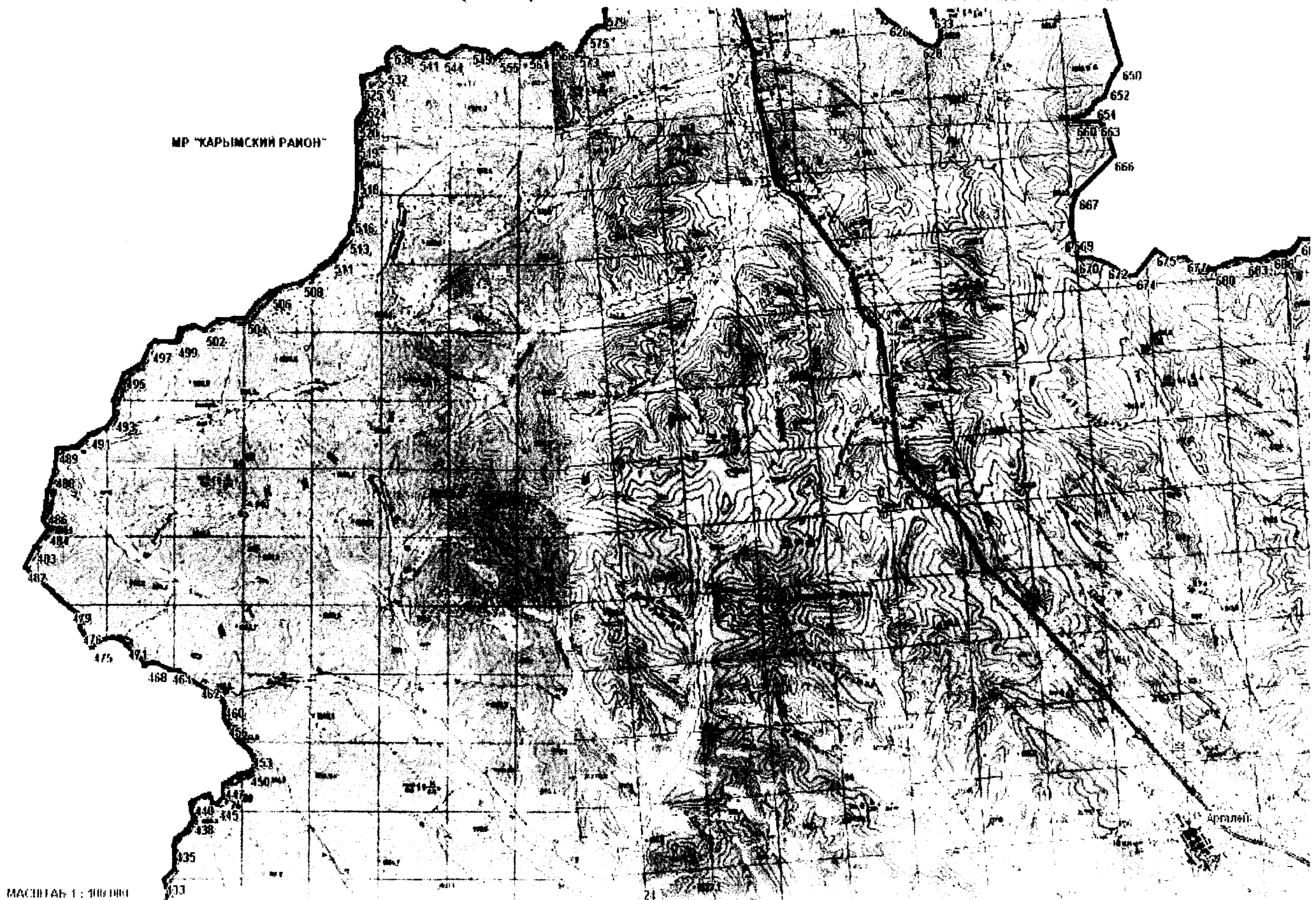
-  Границы муниципальных районов
-  Административный центр муниципального района
-  Населённые пункты
-  Городской округ "Посёлок Агинское"
-  Федеральная автодорога
-  Дороги регионального значения
-  Дороги местного значения
-  Реки
-  Озера

КАРТА 1.2.1. СХЕМА ГРАНИЦ МУНИЦИПАЛЬНОГО РАЙОНА "АГИНСКИЙ РАЙОН" ЗАБАЙКАЛЬСКОГО КРАЯ



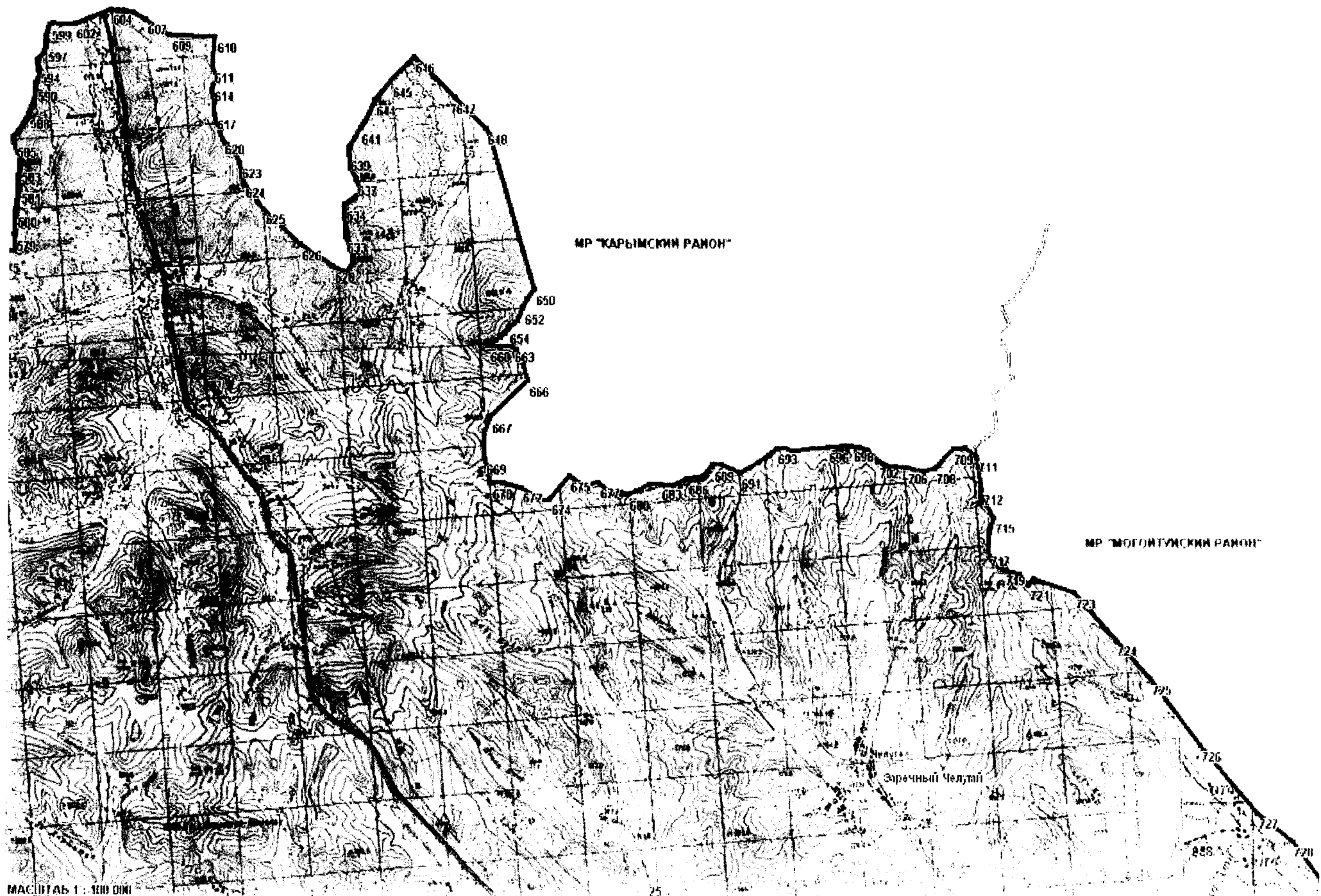
МАСШТАБ 1 : 200 000

КАРТА 1.2.5. СХЕМА ГРАНИЦ МУНИЦИПАЛЬНОГО РАЙОНА "АГИНСКИЙ РАЙОН" ЗАБАЙКАЛЬСКОГО КРАЯ



МАСШТАБ 1: 100 000

КАРТА 1.2.6. СХЕМА ГРАНИЦ МУНИЦИПАЛЬНОГО РАЙОНА "АГИНСКИЙ РАЙОН" ЗАБАЙКАЛЬСКОГО КРАЯ











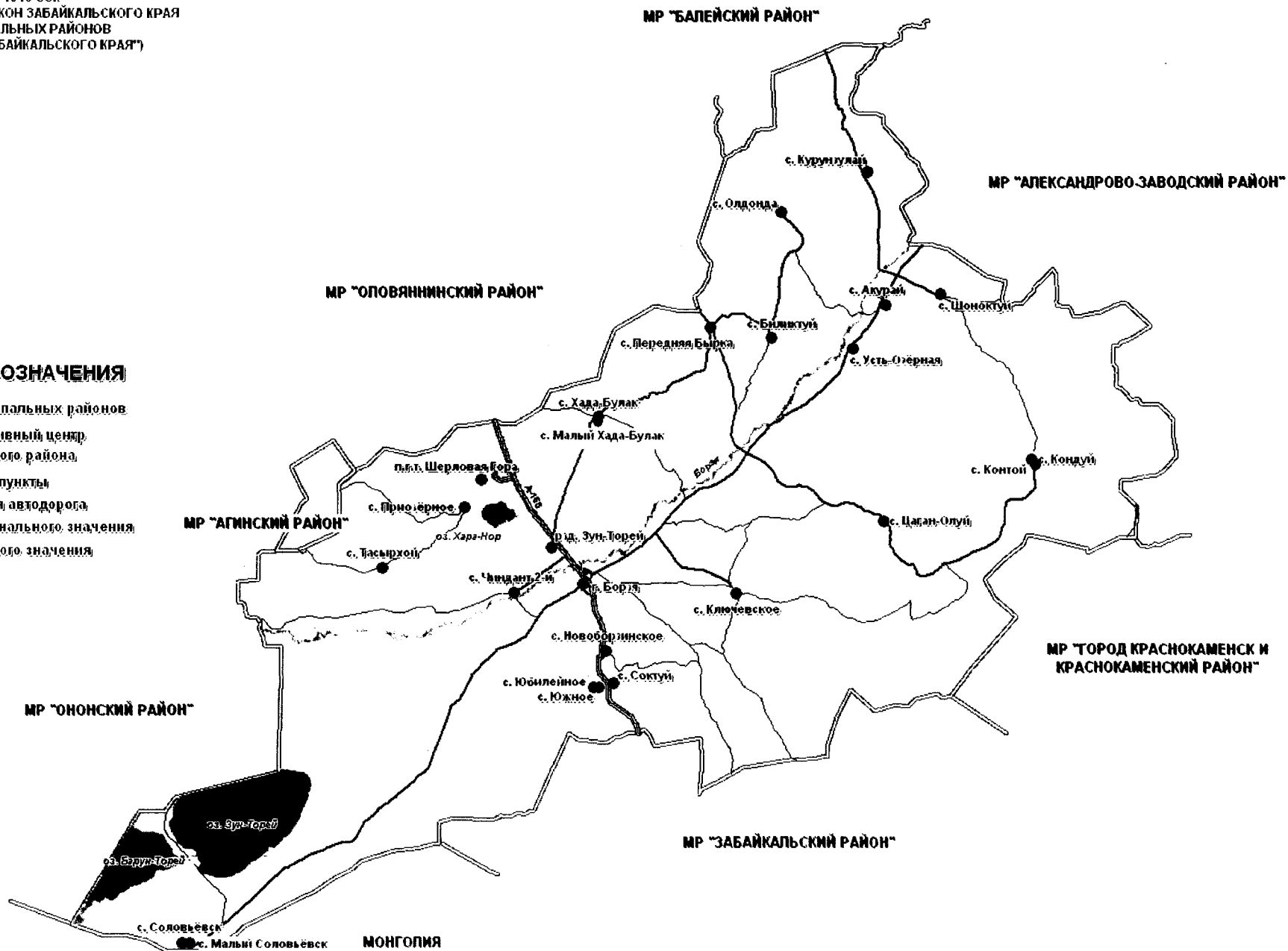
МАСШТАБ 1 : 100 000

ПРИЛОЖЕНИЕ 5.1
 К ЗАКОНУ ЗАБАЙКАЛЬСКОГО КРАЯ
 "О ГРАНИЦАХ МУНИЦИПАЛЬНЫХ РАЙОНОВ
 И ГОРОДСКИХ ОКРУГОВ ЗАБАЙКАЛЬСКОГО КРАЯ"
 (В РЕДАКЦИИ ЗАКОНА ЗАБАЙКАЛЬСКОГО КРАЯ
 ОТ 05.10.2017 № 1518-ЗЗК
 "О ВНЕСЕНИИ ИЗМЕНЕНИЙ В ЗАКОН ЗАБАЙКАЛЬСКОГО КРАЯ
 "О ГРАНИЦАХ МУНИЦИПАЛЬНЫХ РАЙОНОВ
 И ГОРОДСКИХ ОКРУГОВ ЗАБАЙКАЛЬСКОГО КРАЯ")

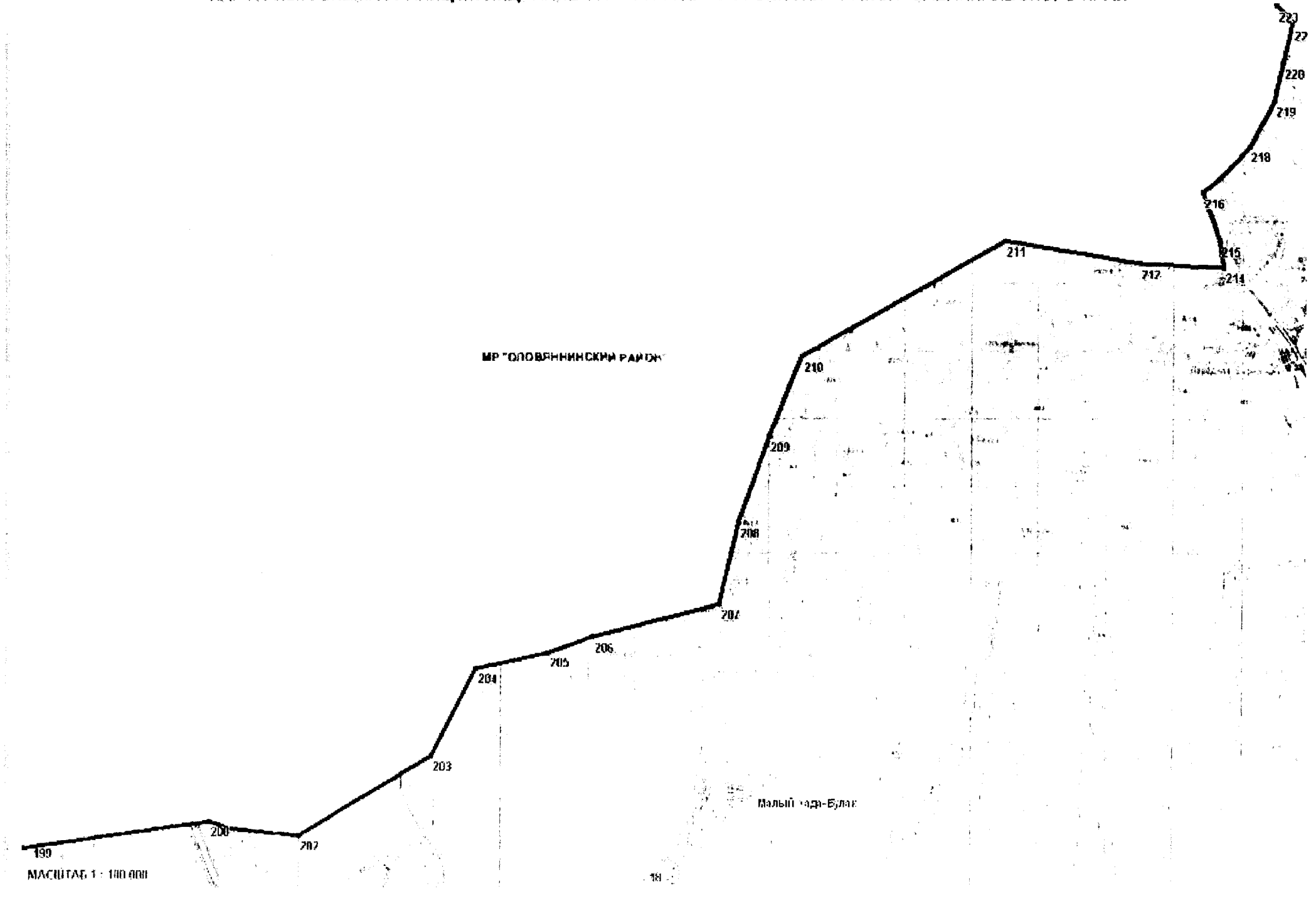
ОБЗОРНАЯ СХЕМА ГРАНИЦ МУНИЦИПАЛЬНОГО РАЙОНА "БОРЗИНСКИЙ РАЙОН" ЗАБАЙКАЛЬСКОГО КРАЯ

УСЛОВНЫЕ ОБОЗНАЧЕНИЯ

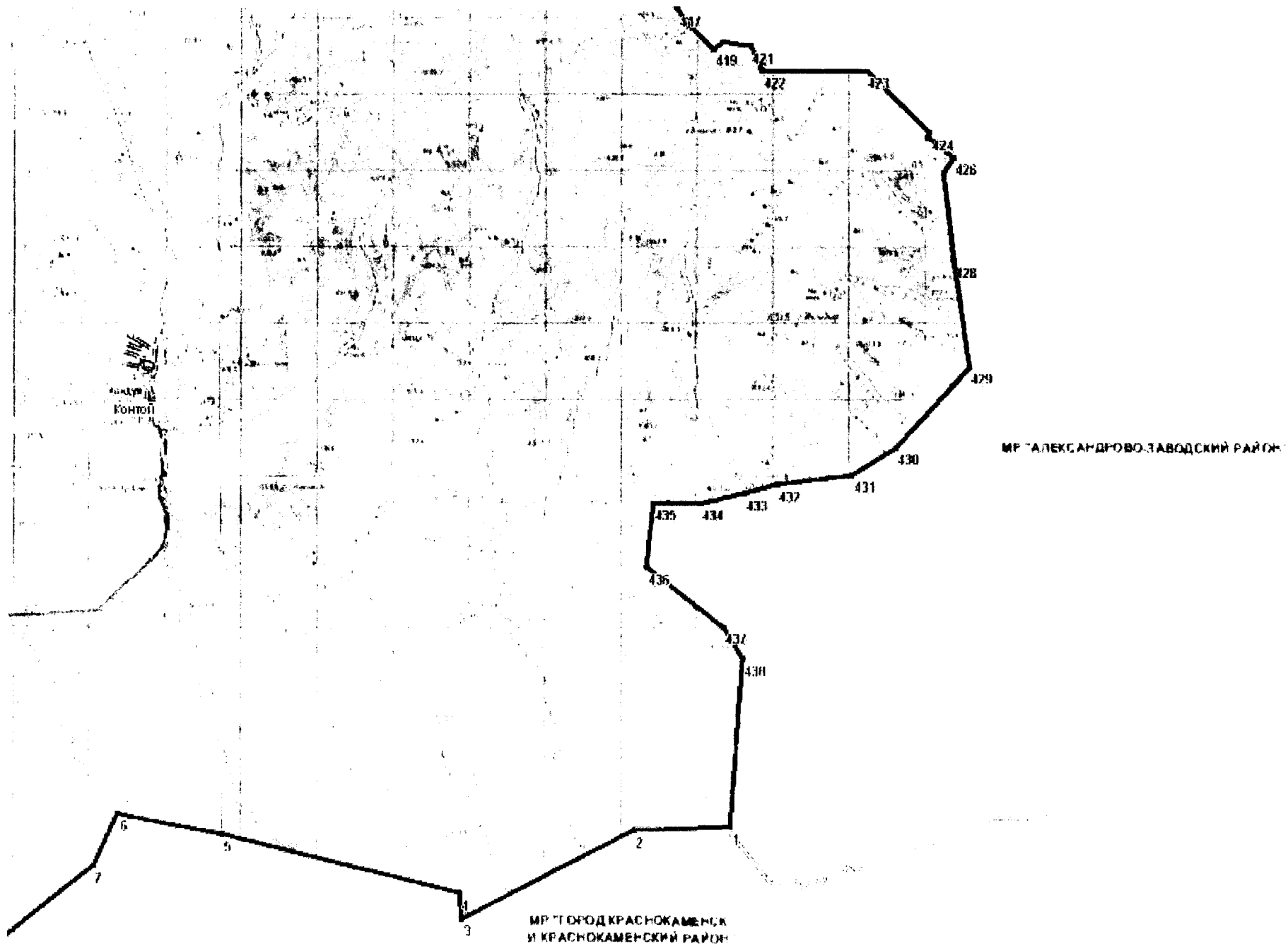
-  Границы муниципальных районов
-  Административный центр муниципального района
-  Населенные пункты
-  Федеральная автодорога
-  Дороги регионального значения
-  Дороги местного значения
-  Реки
-  Озера



КАРТА 5.2.7. СХЕМА ГРАНИЦ МУНИЦИПАЛЬНОГО РАЙОНА "БОРЗИНСКИЙ РАЙОН" ЗАБАЙКАЛЬСКОГО КРАЯ



КАРТА 5.2.11. СХЕМА ГРАНИЦ МУНИЦИПАЛЬНОГО РАЙОНА "БОРЗИНСКИЙ РАЙОН" ЗАБАЙКАЛЬСКОГО КРАЯ

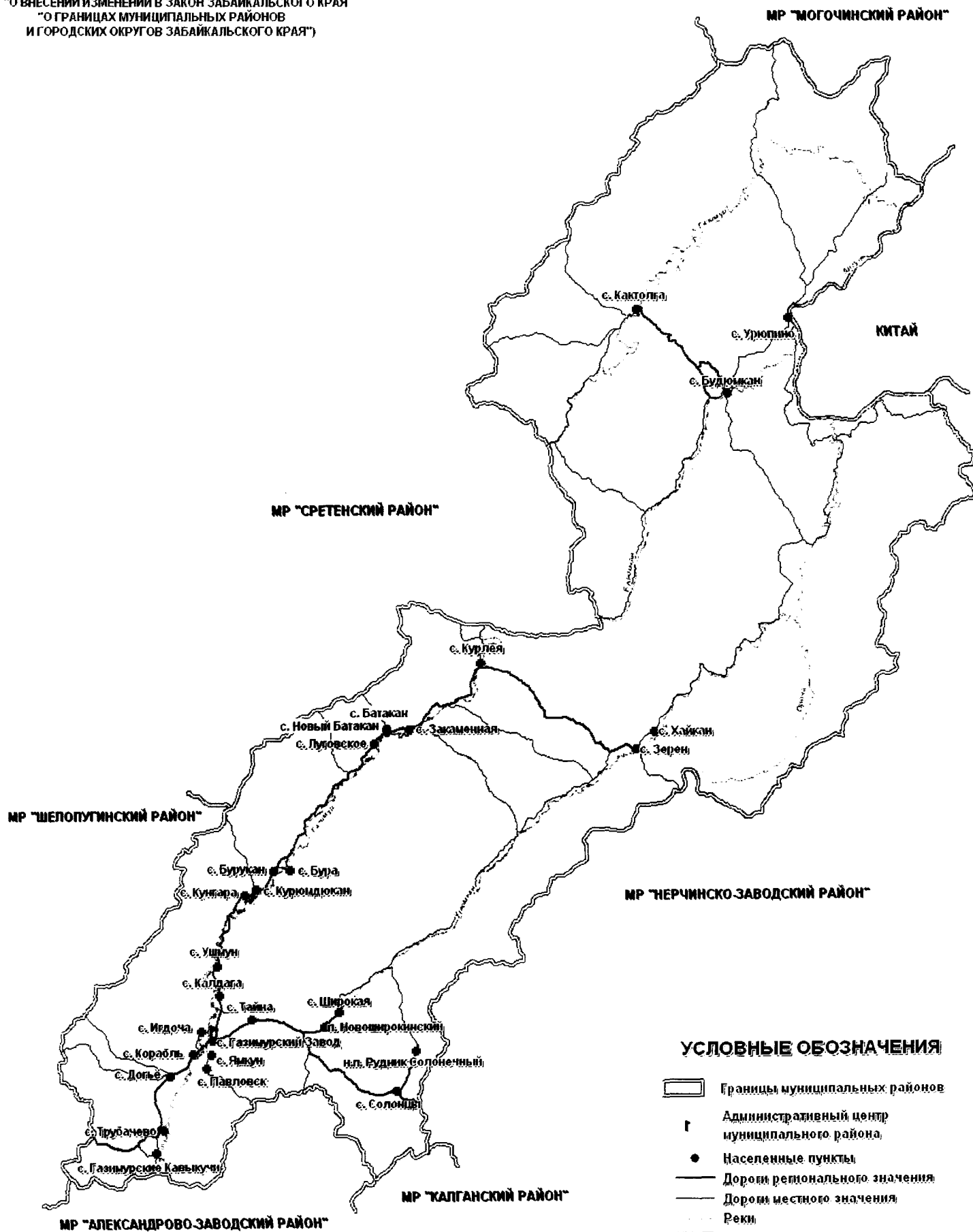


МАСШТАБ 1 : 100 000

ПРИЛОЖЕНИЕ 6.1
 К ЗАКОНУ ЗАБАЙКАЛЬСКОГО КРАЯ
 "О ГРАНИЦАХ МУНИЦИПАЛЬНЫХ РАЙОНОВ
 И ГОРОДСКИХ ОКРУГОВ ЗАБАЙКАЛЬСКОГО КРАЯ"
 (В РЕДАКЦИИ ЗАКОНА ЗАБАЙКАЛЬСКОГО КРАЯ
 ОТ 05.10.2017 № 1518-ЗЗК

ОБЗОРНАЯ СХЕМА ГРАНИЦ МУНИЦИПАЛЬНОГО РАЙОНА "ГАЗИМУРО-ЗАВОДСКИЙ РАЙОН" ЗАБАЙКАЛЬСКОГО КРАЯ

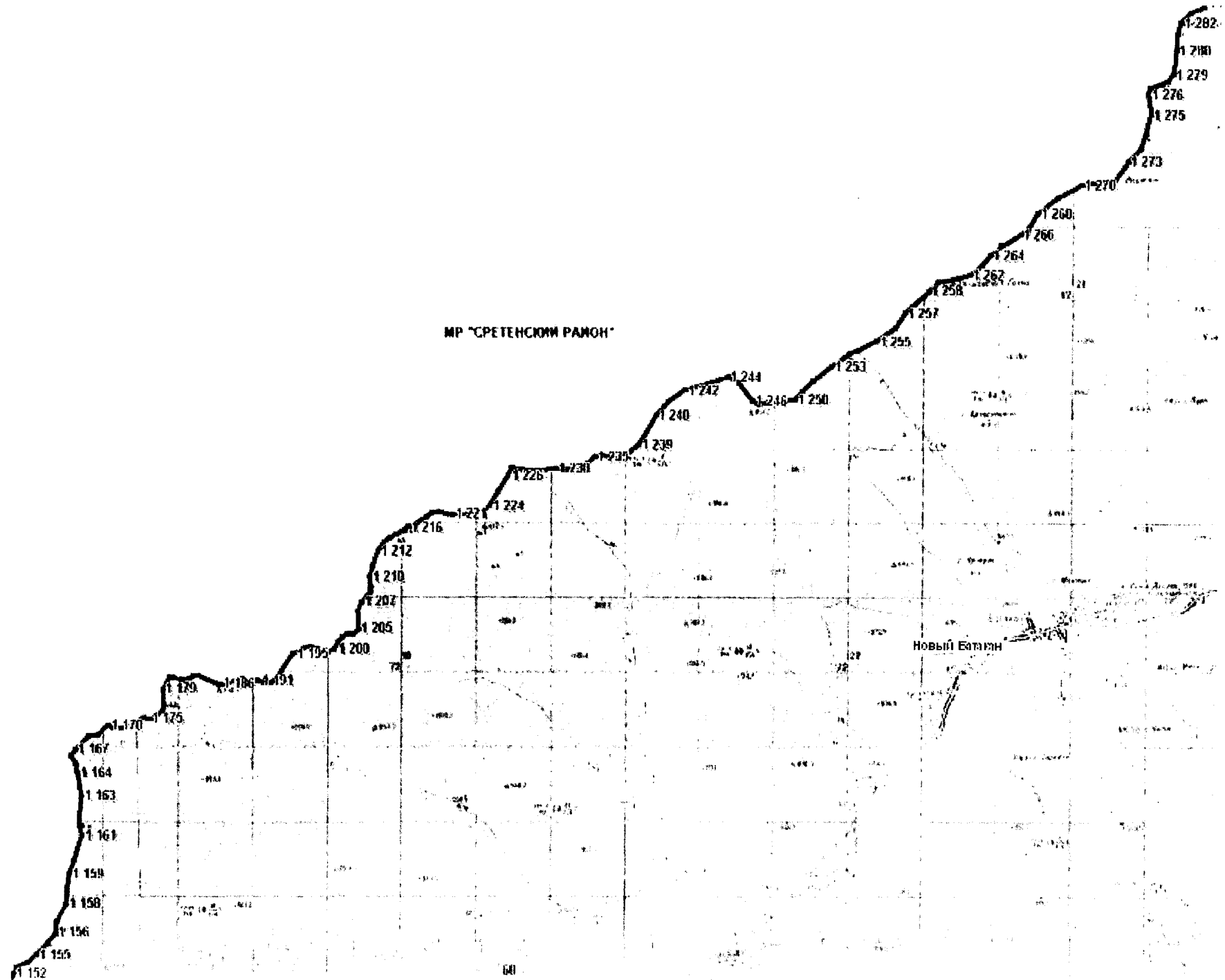
"О ВНЕСЕНИИ ИЗМЕНЕНИЙ В ЗАКОН ЗАБАЙКАЛЬСКОГО КРАЯ
 "О ГРАНИЦАХ МУНИЦИПАЛЬНЫХ РАЙОНОВ
 И ГОРОДСКИХ ОКРУГОВ ЗАБАЙКАЛЬСКОГО КРАЯ")



УСЛОВНЫЕ ОБОЗНАЧЕНИЯ

- Границы муниципальных районов
- Административный центр муниципального района
- Населенные пункты
- Дороги регионального значения
- Дороги местного значения
- Реки
- Озера

КАРТА 6.2.11. СХЕМА ГРАНИЦ МУНИЦИПАЛЬНОГО РАЙОНА "ГАЗИМУРО-ЗАВОДСКИЙ РАЙОН" ЗАБАЙКАЛЬСКОГО КРАЯ



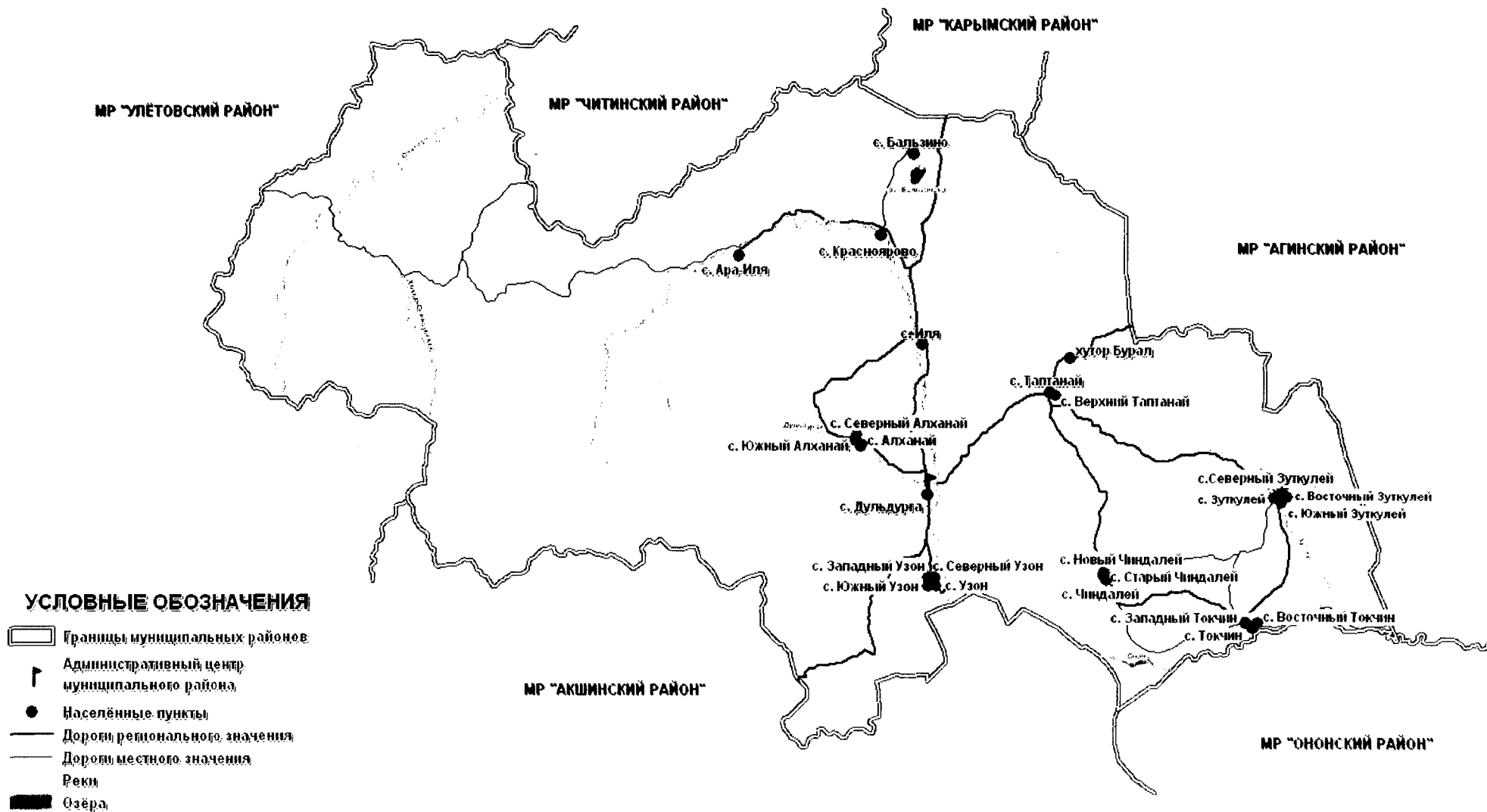
МАСШТАБ 1 : 100 000

ПРИЛОЖЕНИЕ 7.1

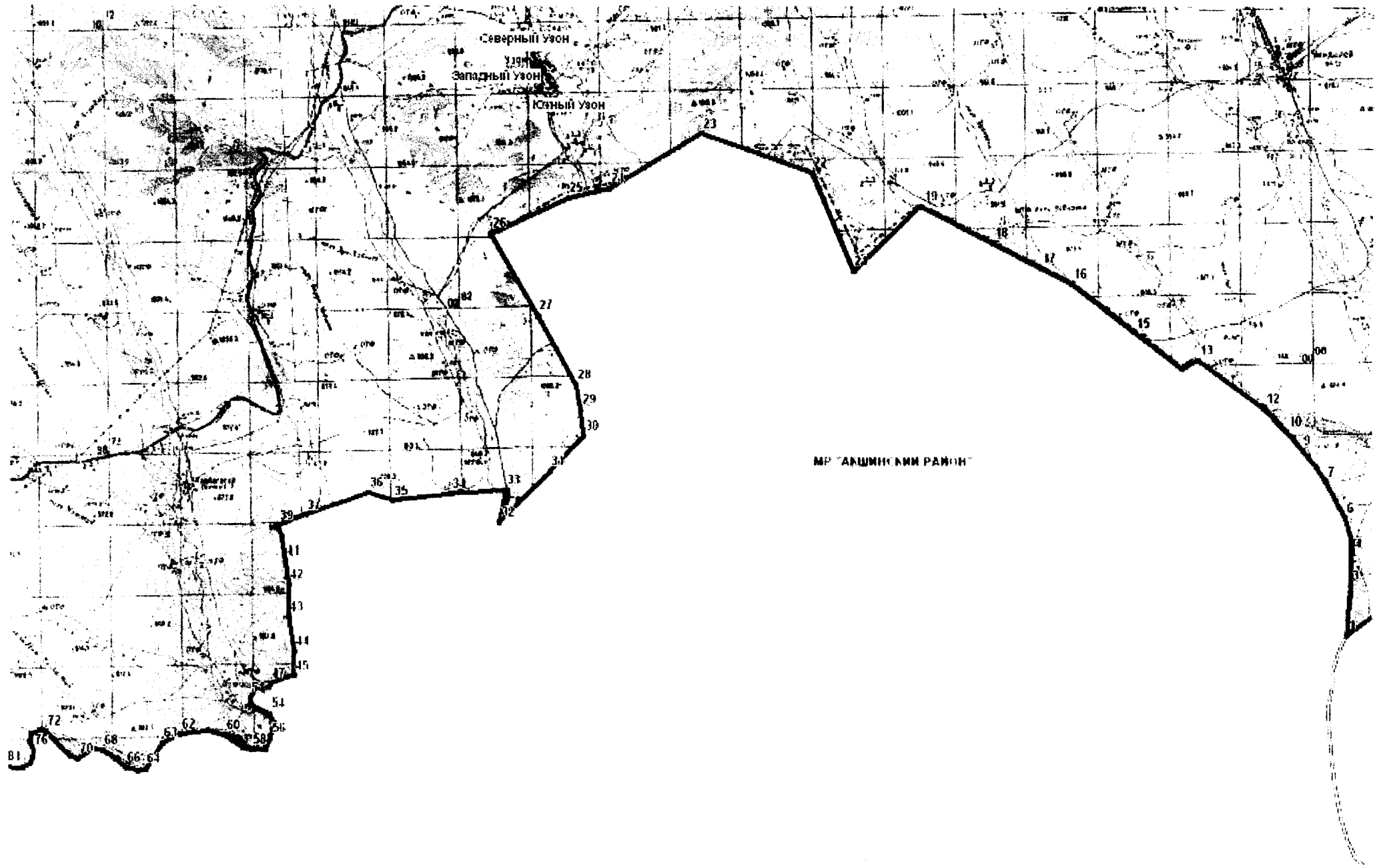
К ЗАКОНУ ЗАБАЙКАЛЬСКОГО КРАЯ
 "О ГРАНИЦАХ МУНИЦИПАЛЬНЫХ РАЙОНОВ
 И ГОРОДСКИХ ОКРУГОВ ЗАБАЙКАЛЬСКОГО КРАЯ"
 (В РЕДАКЦИИ ЗАКОНА ЗАБАЙКАЛЬСКОГО КРАЯ

ОБЗОРНАЯ СХЕМА ГРАНИЦ МУНИЦИПАЛЬНОГО РАЙОНА "ДУЛЬДУРГИНСКИЙ РАЙОН" ЗАБАЙКАЛЬСКОГО КРАЯ

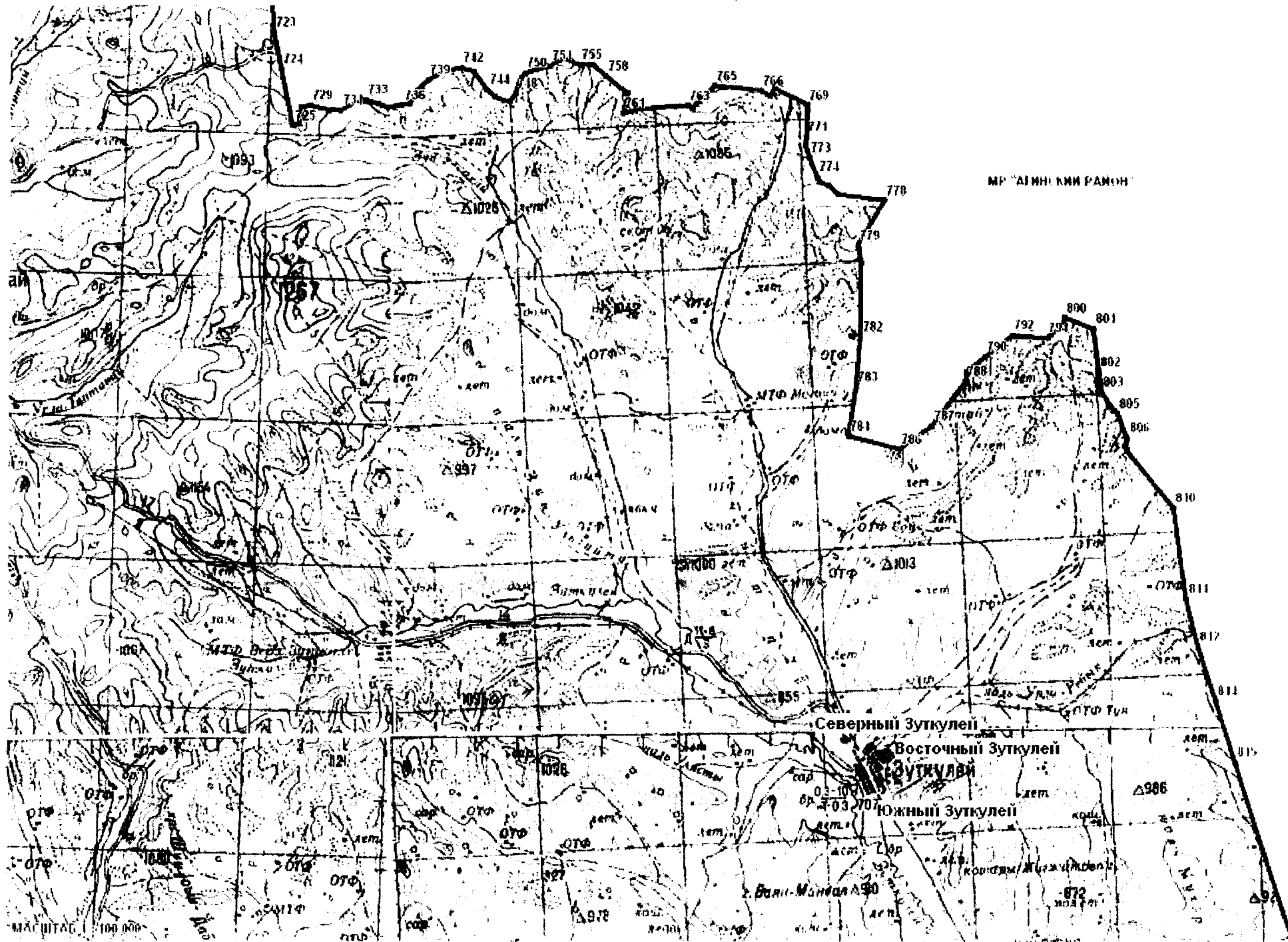
ОТ 05.10.2017 № 1518-33К
 "О ВНЕСЕНИИ ИЗМЕНЕНИЙ В ЗАКОН ЗАБАЙКАЛЬСКОГО КРАЯ
 "О ГРАНИЦАХ МУНИЦИПАЛЬНЫХ РАЙОНОВ
 И ГОРОДСКИХ ОКРУГОВ ЗАБАЙКАЛЬСКОГО КРАЯ")



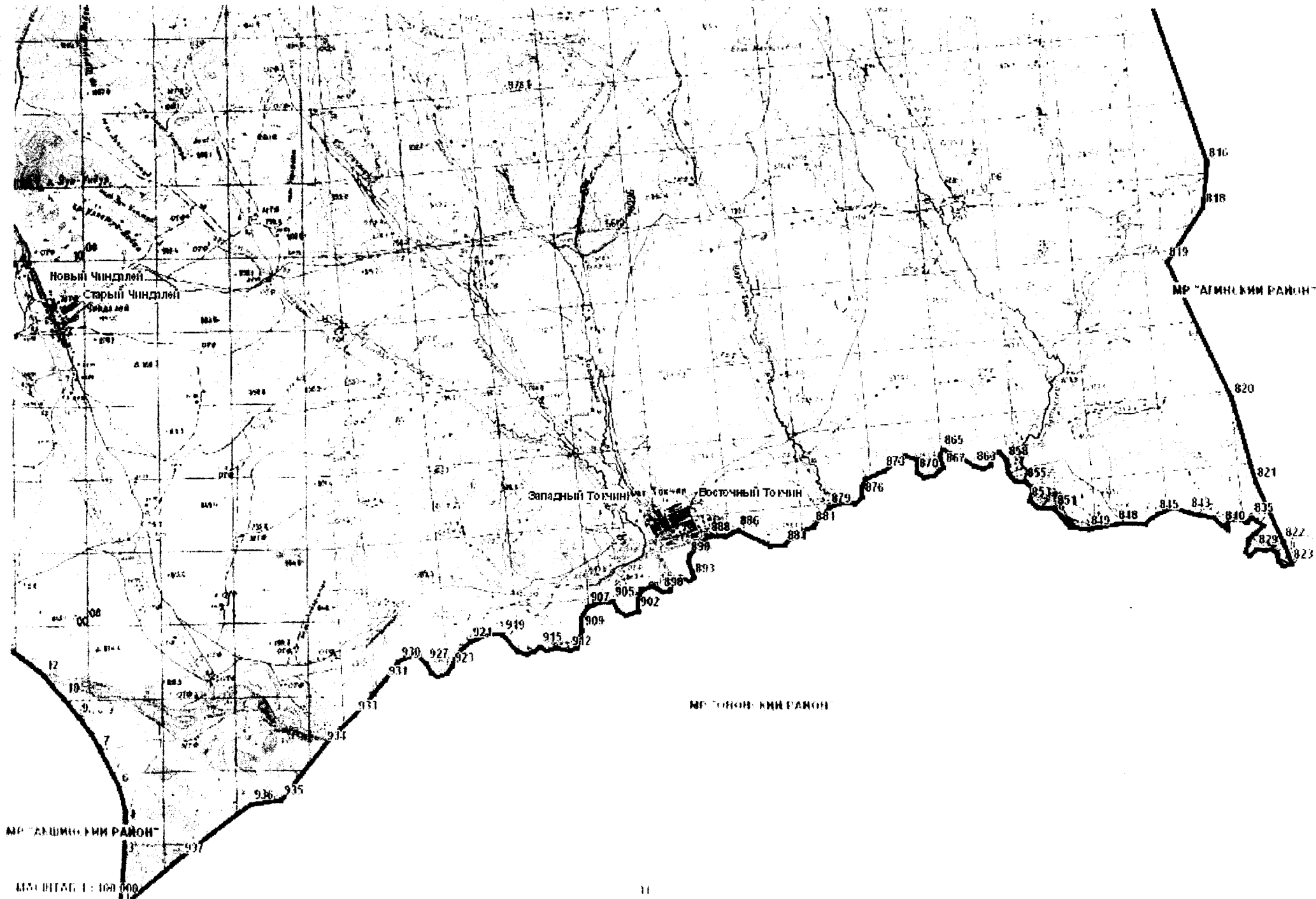
КАРТА 7.2.1. СХЕМА ГРАНИЦ МУНИЦИПАЛЬНОГО РАЙОНА "ДУЛЬДУРГИНСКИЙ РАЙОН" ЗАБАЙКАЛЬСКОГО КРАЯ



КАРТА 7.2.8. СХЕМА ГРАНИЦ МУНИЦИПАЛЬНОГО РАЙОНА "ДУЛЬДУРГИНСКИЙ РАЙОН" ЗАБАЙКАЛЬСКОГО КРАЯ



КАРТА 7.2.9. СХЕМА ГРАНИЦ МУНИЦИПАЛЬНОГО РАЙОНА "ДУЛЬДУРГИНСКИЙ РАЙОН" ЗАБАЙКАЛЬСКОГО КРАЯ



ПРИЛОЖЕНИЕ 10.1
К ЗАКОНУ ЗАБАЙКАЛЬСКОГО КРАЯ
"О ГРАНИЦАХ МУНИЦИПАЛЬНЫХ РАЙОНОВ
И ГОРОДСКИХ ОКРУГОВ ЗАБАЙКАЛЬСКОГО КРАЯ"
(В РЕДАКЦИИ ЗАКОНА ЗАБАЙКАЛЬСКОГО КРАЯ
ОТ 05.10.2017 № 1518-ЗЗК
"О ВНЕСЕНИИ ИЗМЕНЕНИЙ В ЗАКОН ЗАБАЙКАЛЬСКОГО КРАЯ
"О ГРАНИЦАХ МУНИЦИПАЛЬНЫХ РАЙОНОВ
И ГОРОДСКИХ ОКРУГОВ ЗАБАЙКАЛЬСКОГО КРАЯ")

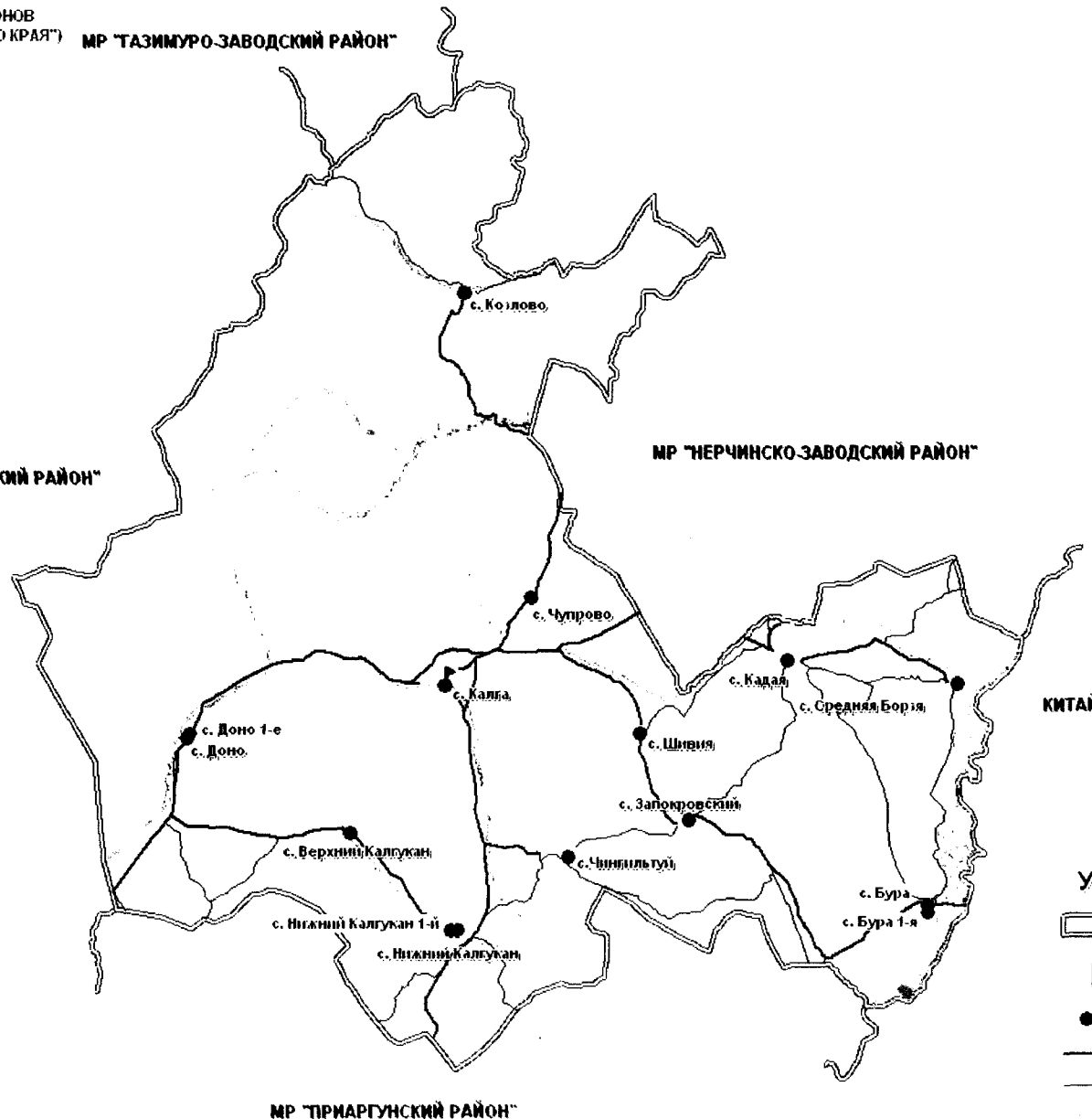
ОБЗОРНАЯ СХЕМА ГРАНИЦ МУНИЦИПАЛЬНОГО РАЙОНА "КАЛГАНСКИЙ РАЙОН" ЗАБАЙКАЛЬСКОГО КРАЯ

МР "ТАЗИМУРО-ЗАВОДСКИЙ РАЙОН"

МР "АЛЕКСАНДРОВО-ЗАВОДСКИЙ РАЙОН"

МР "НЕРЧИНСКО-ЗАВОДСКИЙ РАЙОН"

КИТАЙ

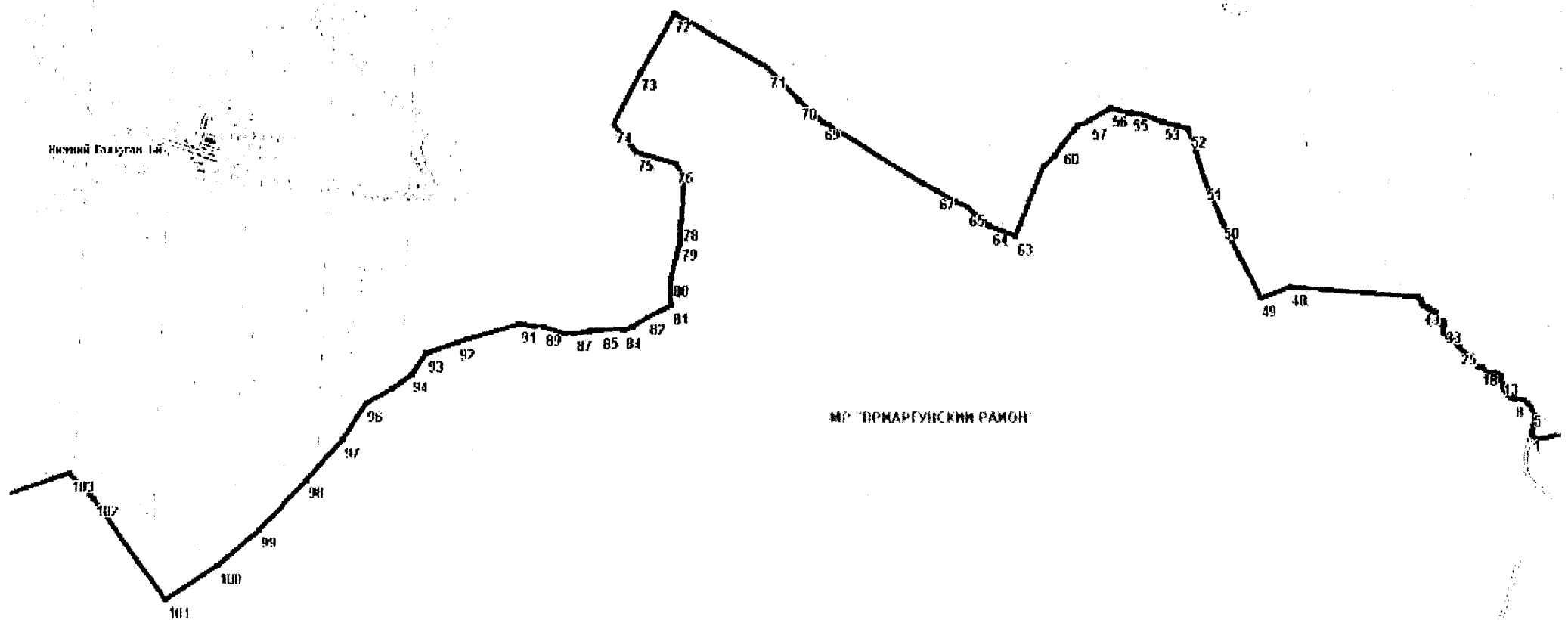


УСЛОВНЫЕ ОБОЗНАЧЕНИЯ

- Границы муниципальных районов
- Административный центр муниципального района
- Населенные пункты
- Дороги регионального значения
- Дороги местного значения
- Реки
- Озера

МАСШТАБ 1:400 000

КАРТА 10.2.1. СХЕМА ГРАНИЦ МУНИЦИПАЛЬНОГО РАЙОНА "КАЛГАНСКИЙ РАЙОН" ЗАБАЙКАЛЬСКОГО КРАЯ



КАРТА 10.2.3. СХЕМА ГРАНИЦ МУНИЦИПАЛЬНОГО РАЙОНА "КАЛГАНСКИЙ РАЙОН" ЗАБАЙКАЛЬСКОГО КРАЯ

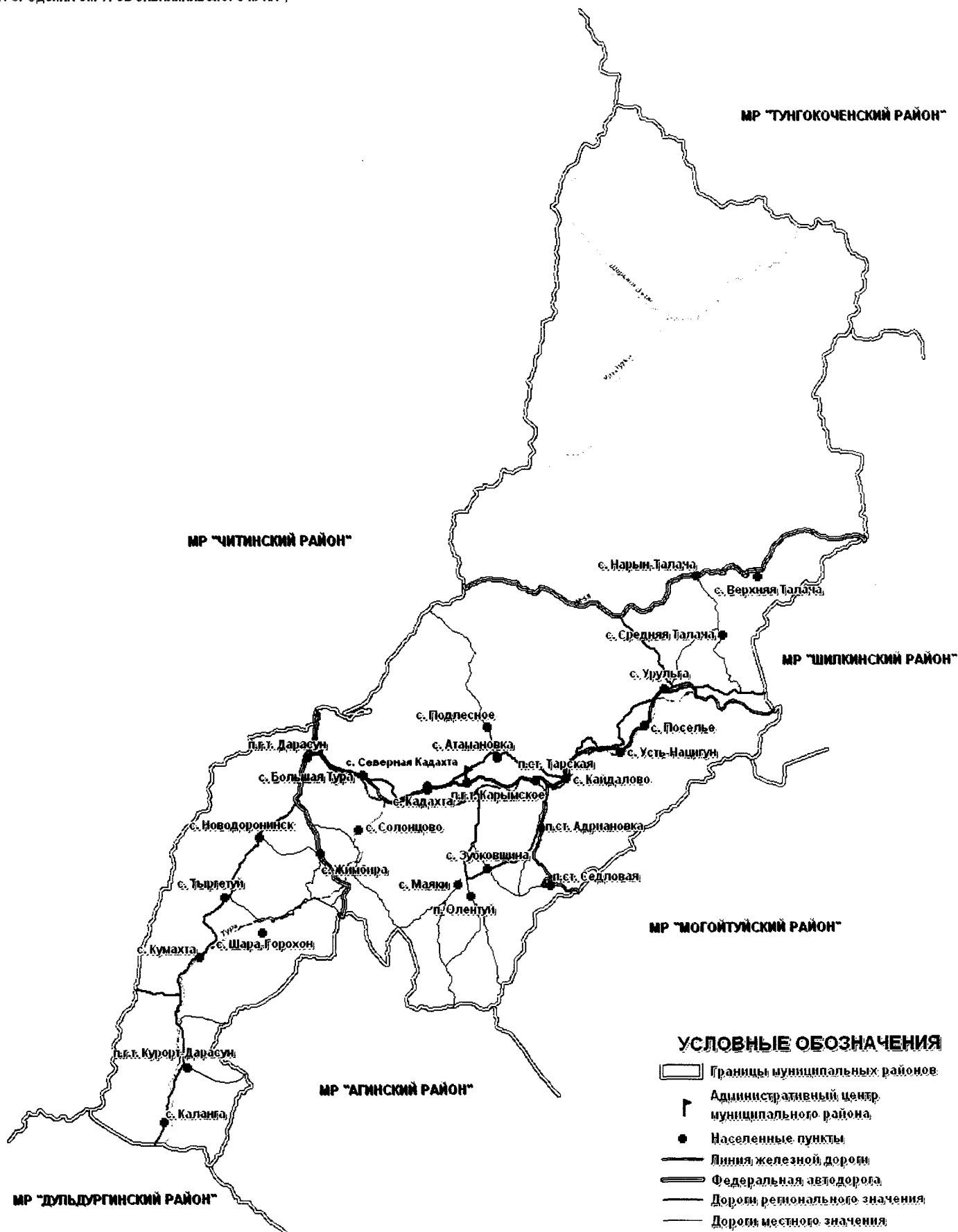
МР "АЛЕКСАНДРОВО-ЗАВОДСКИЙ РАЙОН"



ПРИЛОЖЕНИЕ 11.1
 К ЗАКОНУ ЗАБАЙКАЛЬСКОГО КРАЯ
 "О ГРАНИЦАХ МУНИЦИПАЛЬНЫХ РАЙОНОВ
 И ГОРОДСКИХ ОКРУГОВ ЗАБАЙКАЛЬСКОГО КРАЯ"
 (В РЕДАКЦИИ ЗАКОНА ЗАБАЙКАЛЬСКОГО КРАЯ
 ОТ 05.10.2017 № 1518-ЗЗК

ОБЗОРНАЯ СХЕМА ГРАНИЦ МУНИЦИПАЛЬНОГО РАЙОНА "КАРЫМСКИЙ РАЙОН" ЗАБАЙКАЛЬСКОГО КРАЯ

"О ВНЕСЕНИИ ИЗМЕНЕНИЙ В ЗАКОН ЗАБАЙКАЛЬСКОГО КРАЯ
 "О ГРАНИЦАХ МУНИЦИПАЛЬНЫХ РАЙОНОВ
 И ГОРОДСКИХ ОКРУГОВ ЗАБАЙКАЛЬСКОГО КРАЯ")

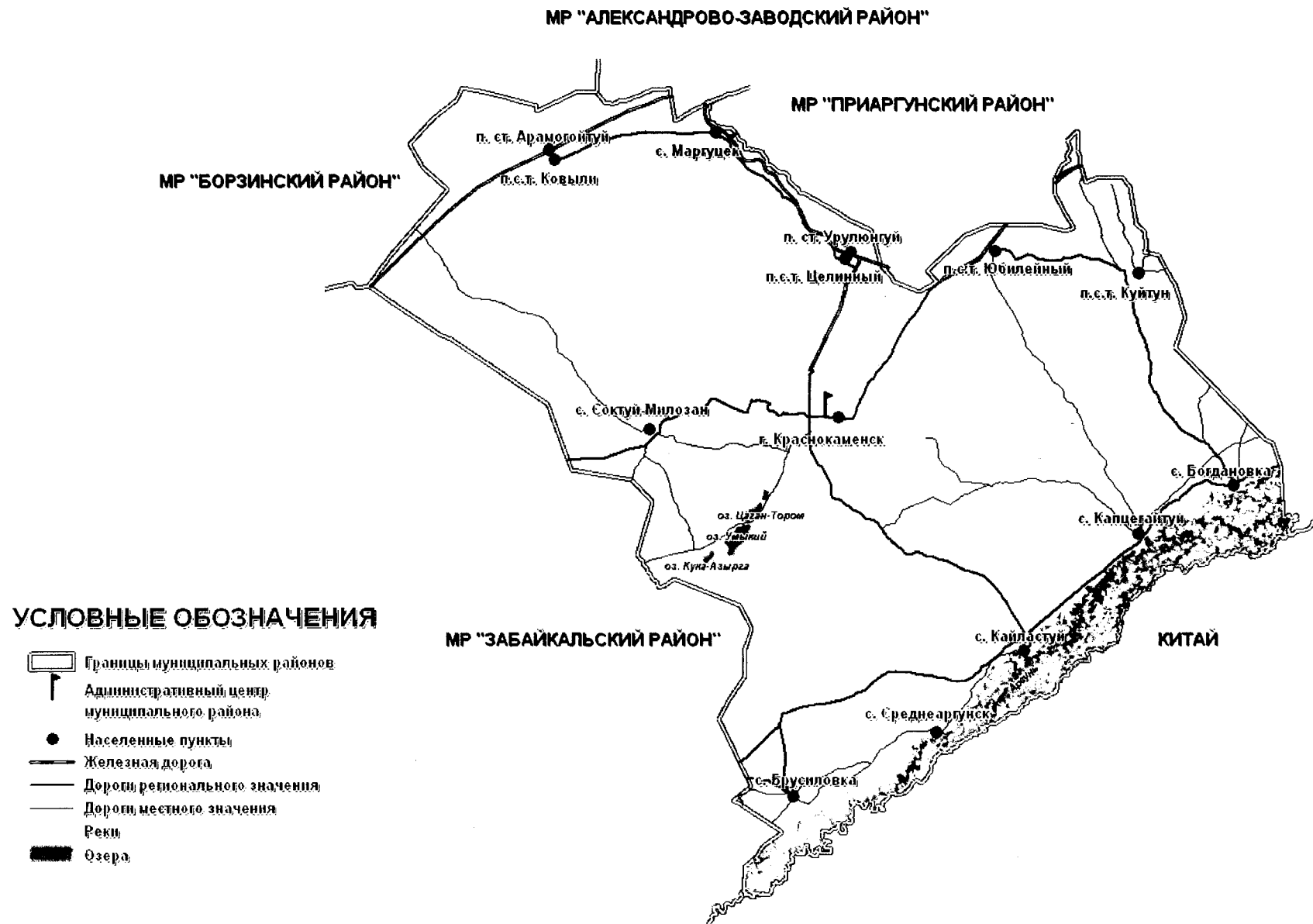


УСЛОВНЫЕ ОБОЗНАЧЕНИЯ

- Границы муниципальных районов
- Административный центр муниципального района
- Населенные пункты
- Линия железной дороги
- Федеральная автодорога
- Дороги регионального значения
- Дороги местного значения
- Реки
- Озера

МАСШТАБ 1 : 600 000.

ОБЗОРНАЯ СХЕМА ГРАНИЦ МУНИЦИПАЛЬНОГО РАЙОНА "ГОРОД КРАСНОКАМЕНСК И КРАСНОКАМЕНСКИЙ РАЙОН" ЗАБАЙКАЛЬСКОГО КРАЯ

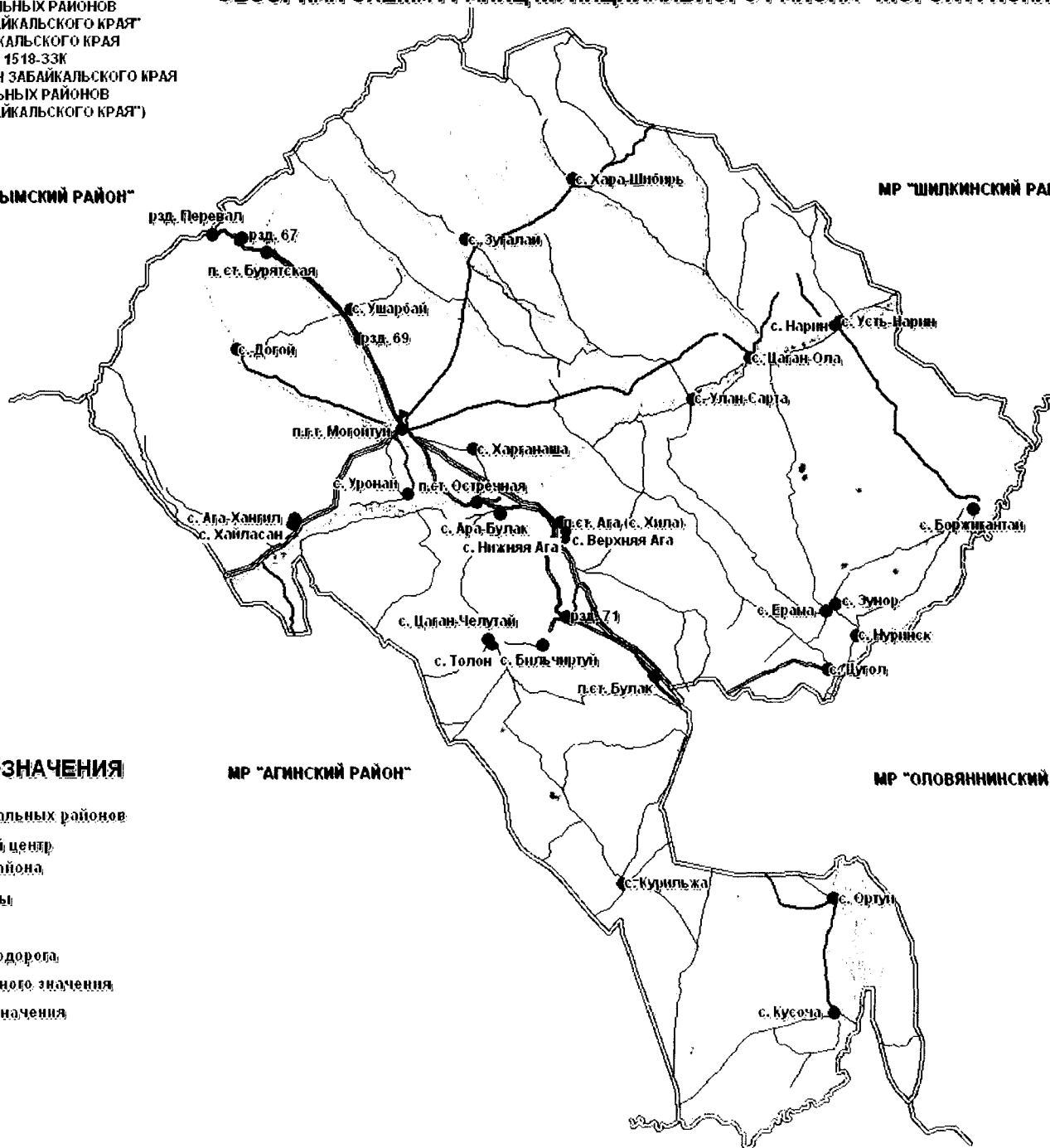


ПРИЛОЖЕНИЕ 15.1
 К ЗАКОНУ ЗАБАЙКАЛЬСКОГО КРАЯ
 "О ГРАНИЦАХ МУНИЦИПАЛЬНЫХ РАЙОНОВ
 И ГОРОДСКИХ ОКРУГОВ ЗАБАЙКАЛЬСКОГО КРАЯ"
 (В РЕДАКЦИИ ЗАКОНА ЗАБАЙКАЛЬСКОГО КРАЯ
 ОТ 05.10.2017 № 1518-ЗЗК
 "О ВНЕСЕНИИ ИЗМЕНЕНИЙ В ЗАКОН ЗАБАЙКАЛЬСКОГО КРАЯ
 "О ГРАНИЦАХ МУНИЦИПАЛЬНЫХ РАЙОНОВ
 И ГОРОДСКИХ ОКРУГОВ ЗАБАЙКАЛЬСКОГО КРАЯ")

ОБЗОРНАЯ СХЕМА ГРАНИЦ МУНИЦИПАЛЬНОГО РАЙОНА "МОГОЙТУЙСКИЙ РАЙОН" ЗАБАЙКАЛЬСКОГО КРАЯ

МР "КАРЫМСКИЙ РАЙОН"

МР "ШИЛКИНСКИЙ РАЙОН"



МР "АГИНСКИЙ РАЙОН"

МР "ОЛОВЯННИНСКИЙ РАЙОН"

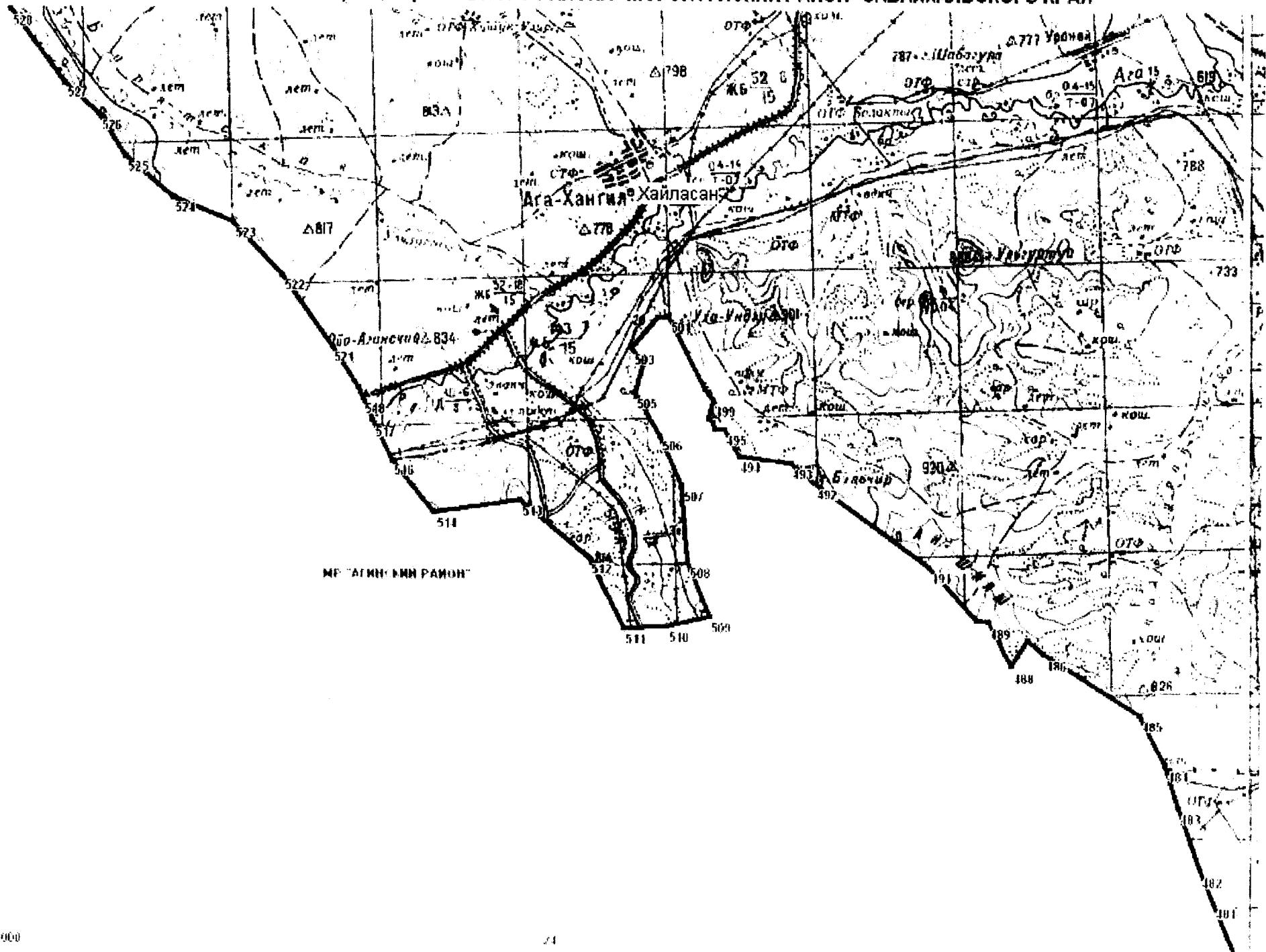
УСЛОВНЫЕ ОБОЗНАЧЕНИЯ

- Границы муниципальных районов
- Административный центр муниципального района
- Населённые пункты
- Железная дорога
- Федеральная автодорога
- Дороги регионального значения
- Дороги местного значения
- Реки
- Озёра

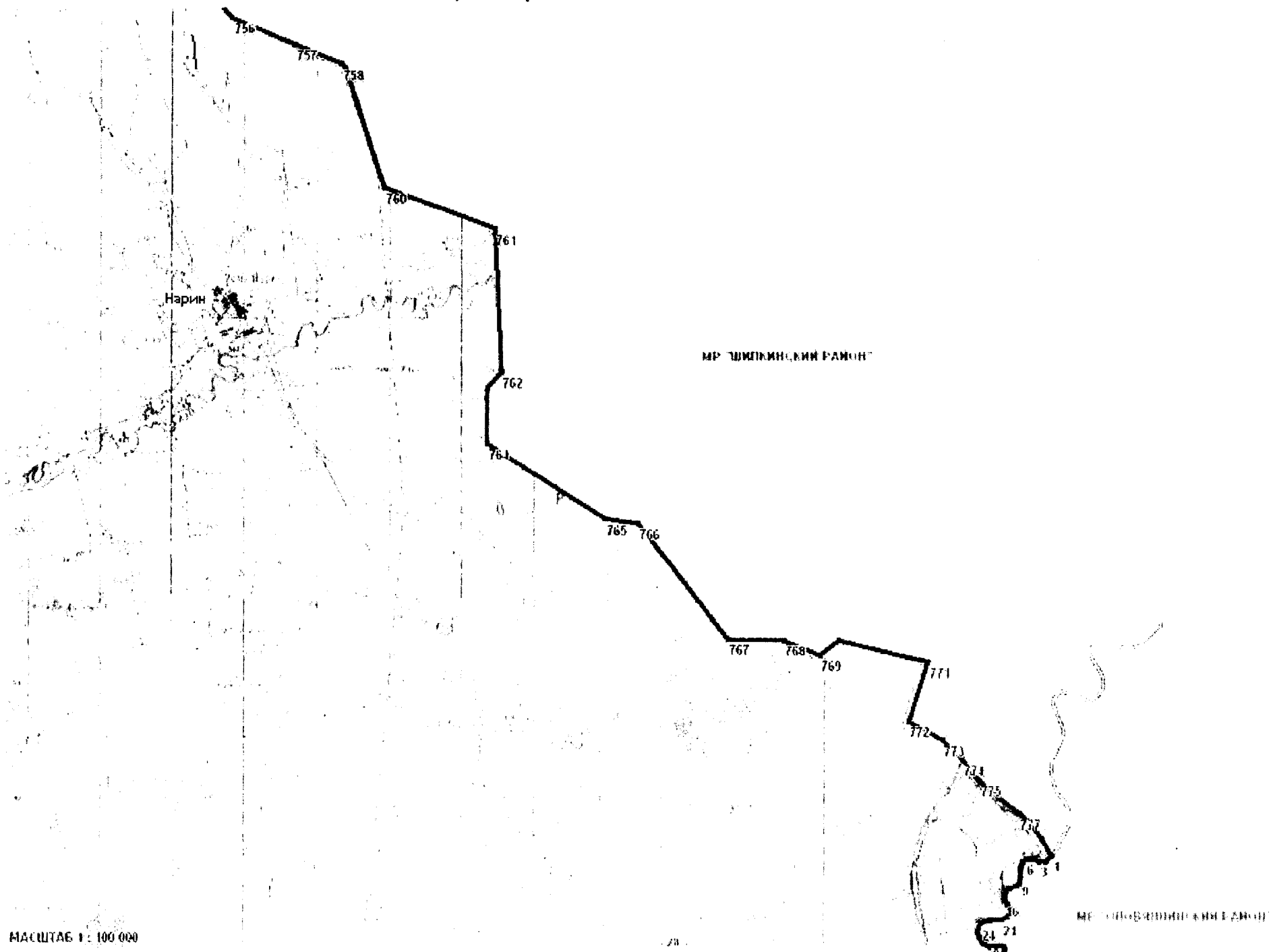
МАСШТАБ 1 : 500 000

МР "ОНОНСКИЙ РАЙОН"

КАРТА 15.2.6. СХЕМА ГРАНИЦ МУНИЦИПАЛЬНОГО РАЙОНА "МОГОЙТУЙСКИЙ РАЙОН" ЗАБАЙКАЛЬСКОГО КРАЯ



КАРТА 15.2.10. СХЕМА ГРАНИЦ МУНИЦИПАЛЬНОГО РАЙОНА "МОГОЙТУЙСКИЙ РАЙОН" ЗАБАЙКАЛЬСКОГО КРАЯ










МР "ТУНГОКОЧЕНСКИЙ РАЙОН"

ПРИЛОЖЕНИЕ 17.1
К ЗАКОНУ ЗАБАЙКАЛЬСКОГО КРАЯ
"О ГРАНИЦАХ МУНИЦИПАЛЬНЫХ РАЙОНОВ
И ГОРОДСКИХ ОКРУГОВ ЗАБАЙКАЛЬСКОГО КРАЯ"
(В РЕДАКЦИИ ЗАКОНА ЗАБАЙКАЛЬСКОГО КРАЯ ОТ 05.10.2017 № 1518-ЗЗК
"О ВНЕСЕНИИ ИЗМЕНЕНИЙ В ЗАКОН ЗАБАЙКАЛЬСКОГО КРАЯ
"О ГРАНИЦАХ МУНИЦИПАЛЬНЫХ РАЙОНОВ
И ГОРОДСКИХ ОКРУГОВ ЗАБАЙКАЛЬСКОГО КРАЯ")

ОБЗОРНАЯ СХЕМА ГРАНИЦ МУНИЦИПАЛЬНОГО РАЙОНА "НЕРЧИНСКИЙ РАЙОН" ЗАБАЙКАЛЬСКОГО КРАЯ

УСЛОВНЫЕ ОБОЗНАЧЕНИЯ

-  Границы муниципальных районов
-  Административный центр муниципального района
-  Населенные пункты
-  Федеральная автодорога
-  Дороги регионального значения
-  Дороги местного значения
-  Линия железной дороги

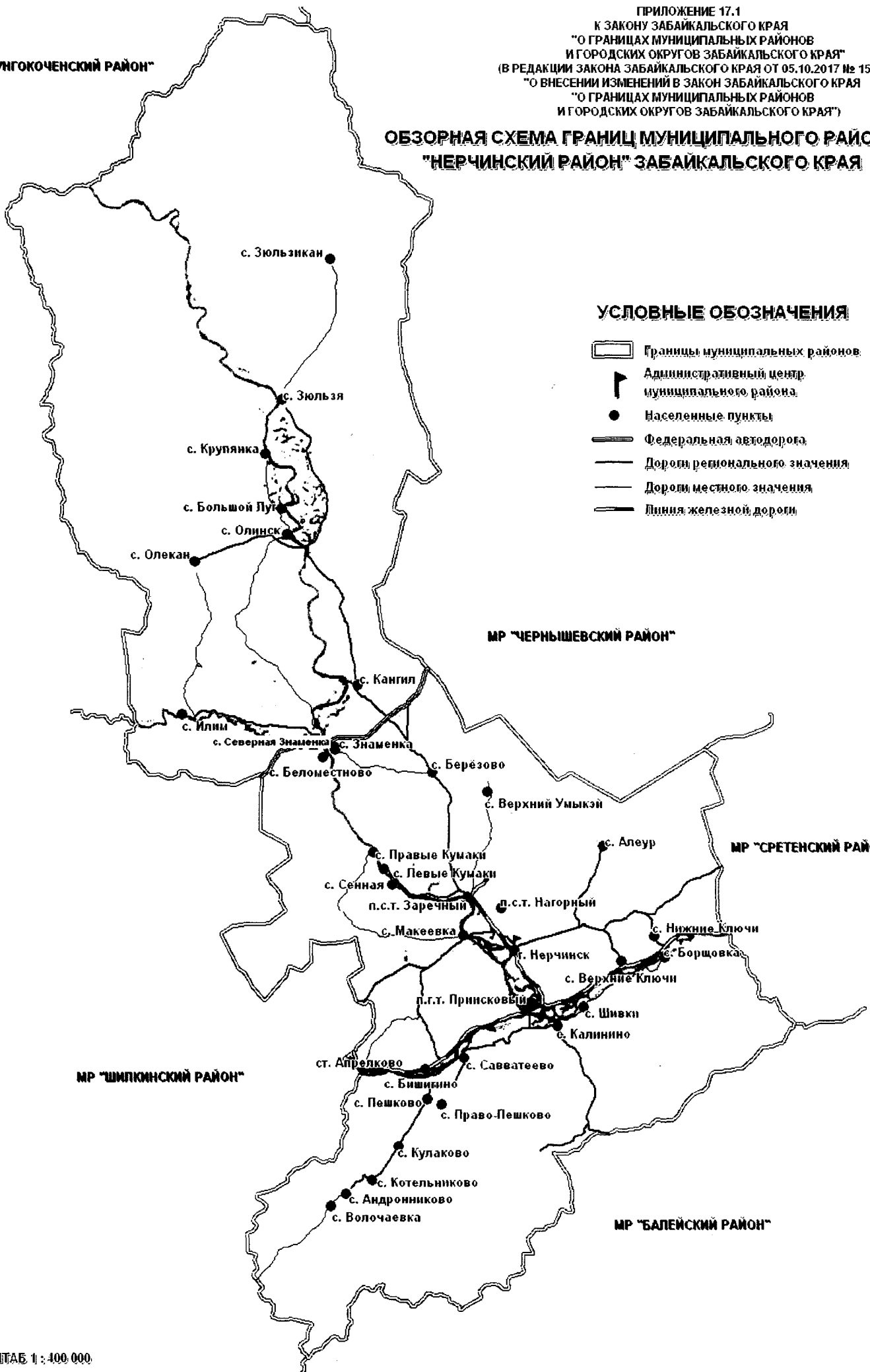
МР "ЧЕРНЫШЕВСКИЙ РАЙОН"

МР "СРЕТЕНСКИЙ РАЙОН"

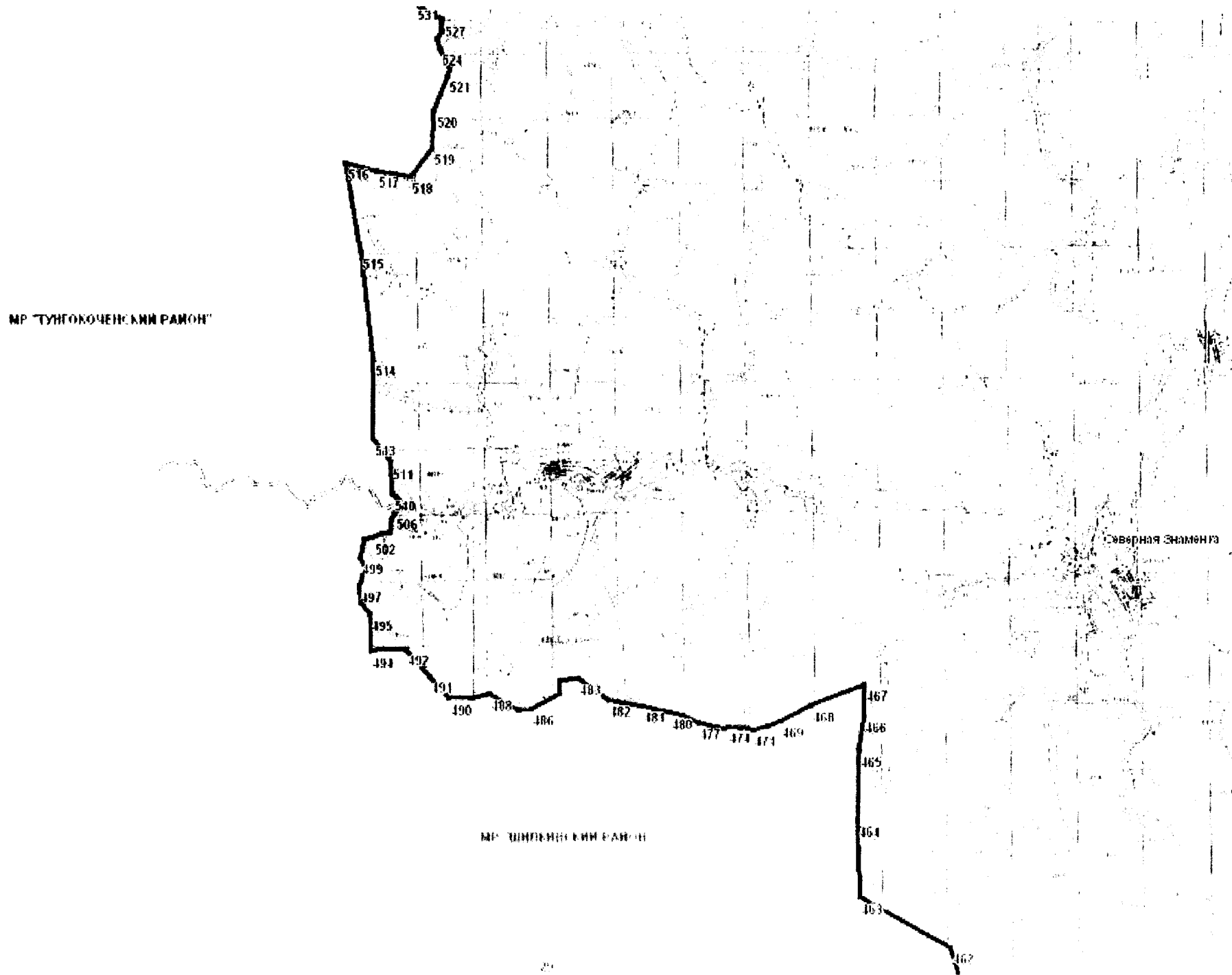
МР "ШИЛКИНСКИЙ РАЙОН"

МР "БАЛЕЙСКИЙ РАЙОН"

МАСШТАБ 1 : 400 000.



КАРТА 17.2.4. СХЕМА ГРАНИЦ МУНИЦИПАЛЬНОГО РАЙОНА "НЕРЧИНСКИЙ РАЙОН" ЗАБАЙКАЛЬСКОГО КРАЯ

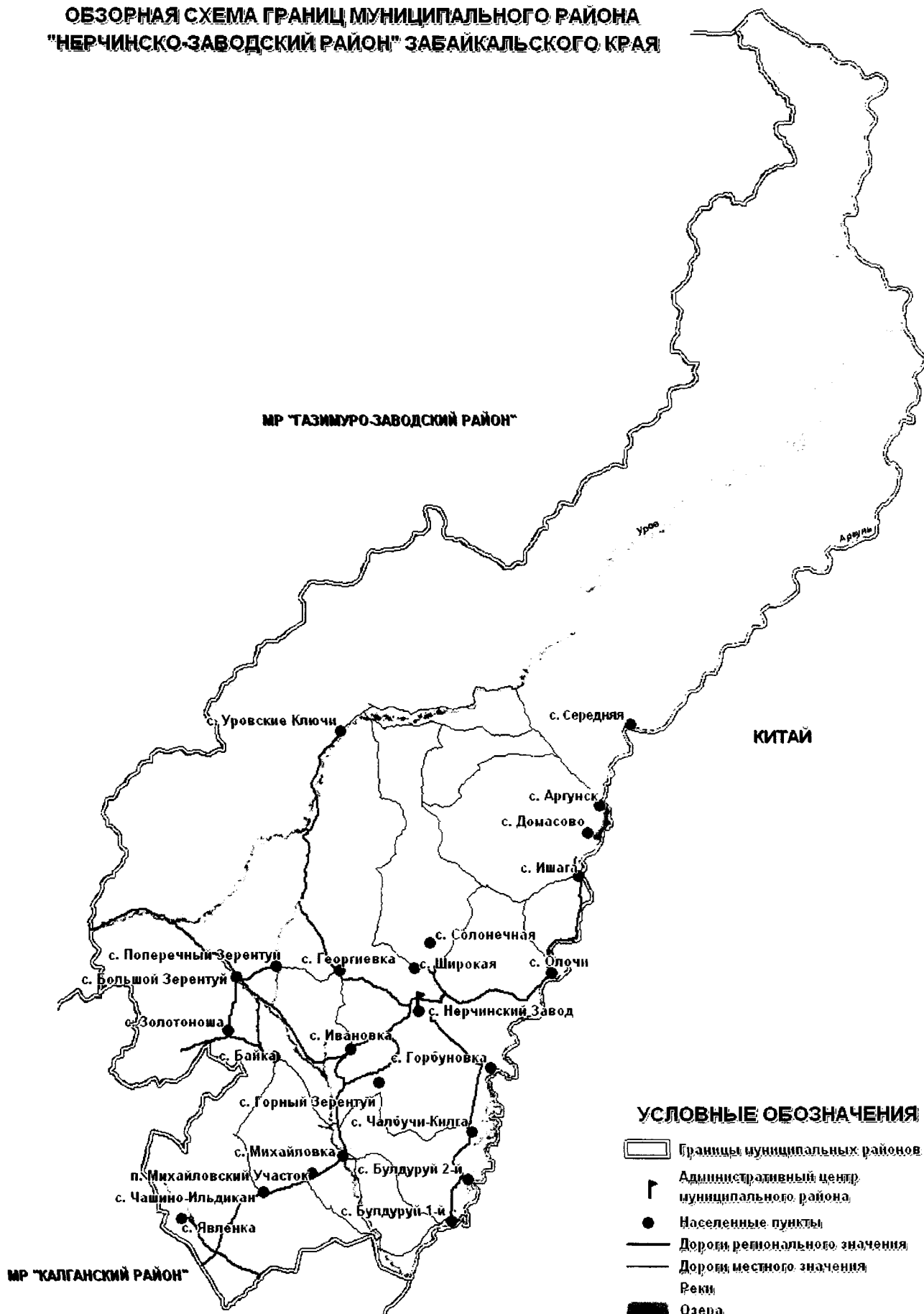


КАРТА 17.2.9. СХЕМА ГРАНИЦ НЕРЧИНСКОГО РАЙОНА ЗАБАЙКАЛЬСКОГО КРАЯ



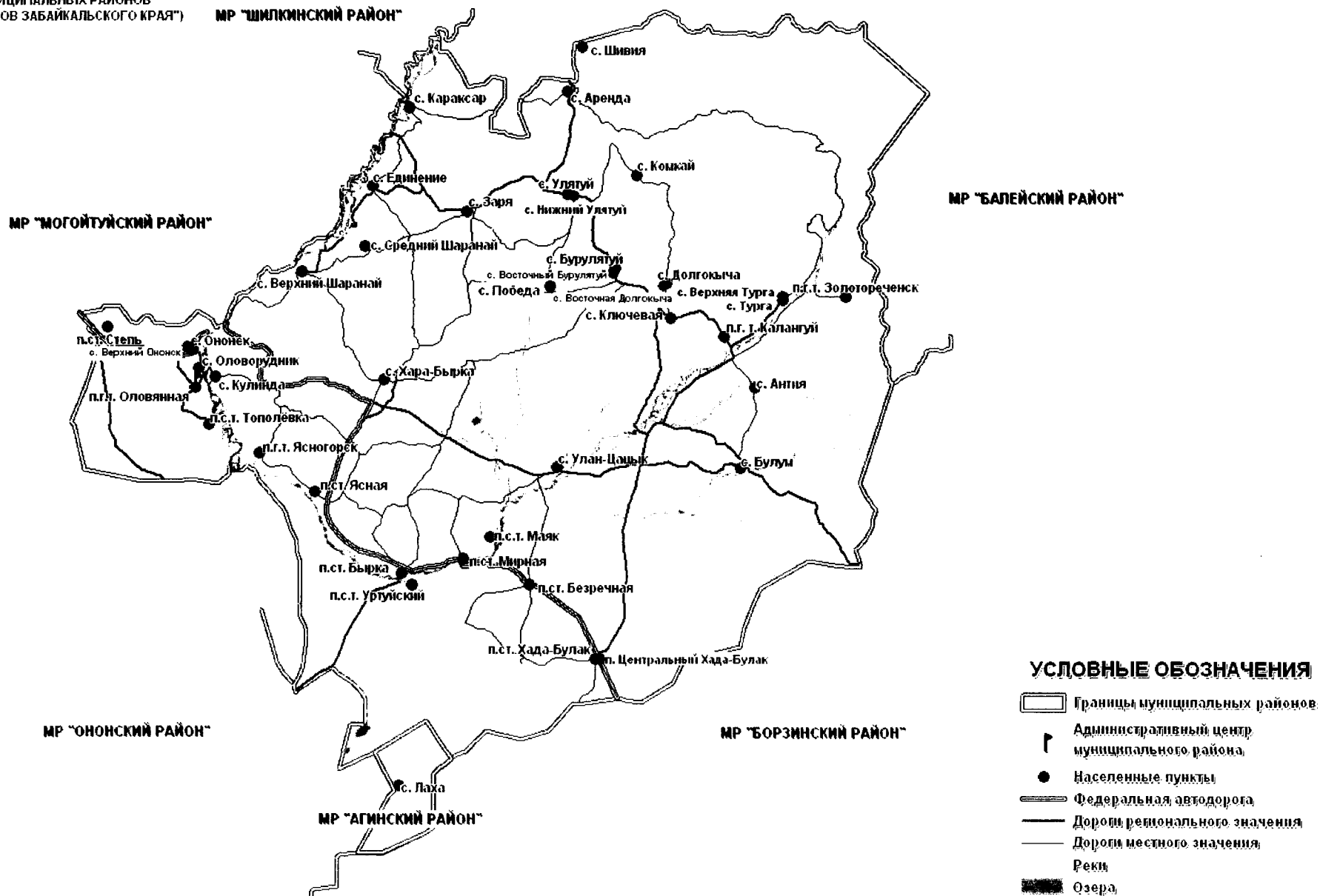
МАСШТАБ 1:100 000

ОБЗОРНАЯ СХЕМА ГРАНИЦ МУНИЦИПАЛЬНОГО РАЙОНА "НЕРЧИНСКО-ЗАВОДСКИЙ РАЙОН" ЗАБАЙКАЛЬСКОГО КРАЯ



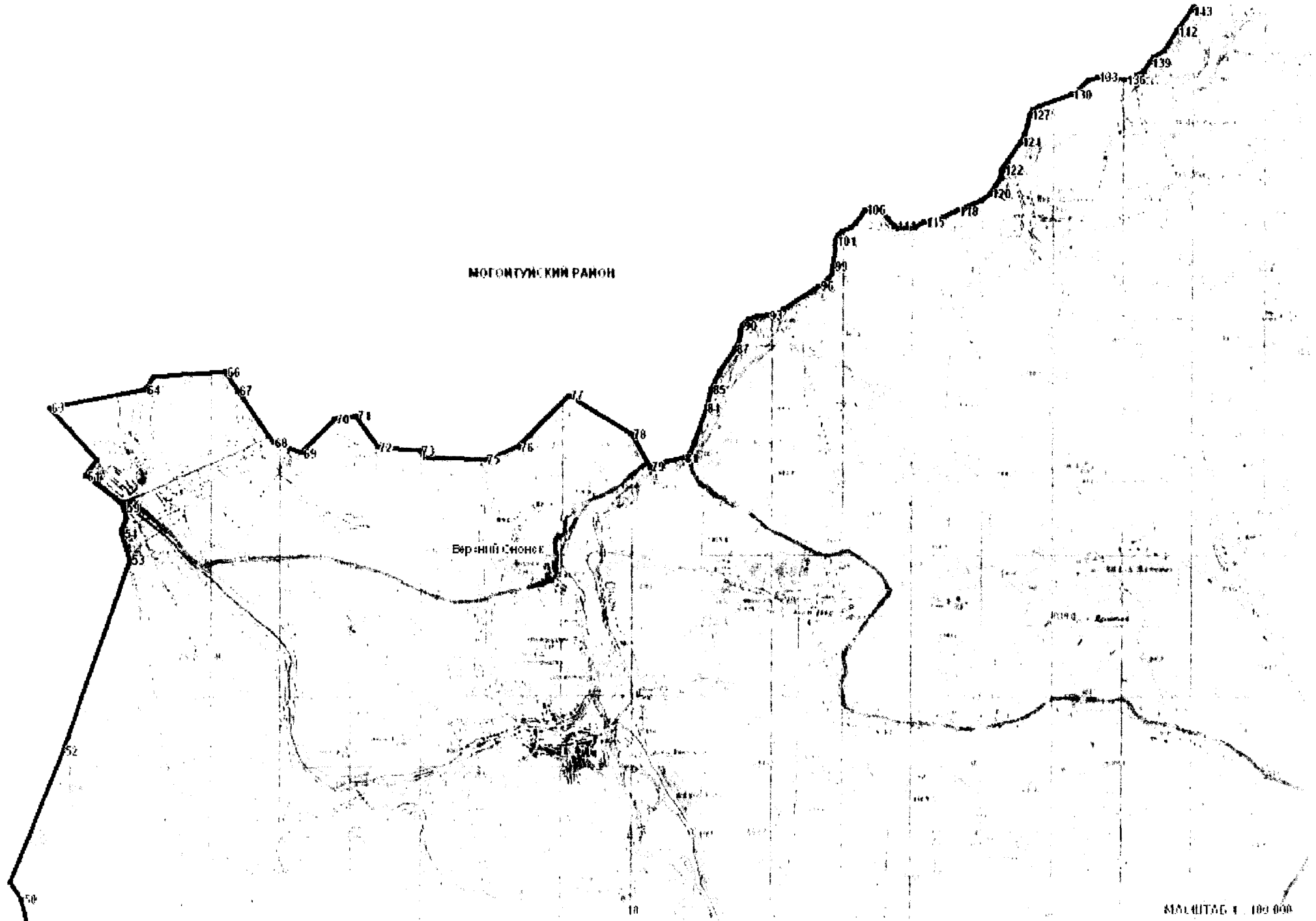
ПРИЛОЖЕНИЕ 19.1
 К ЗАКОНУ ЗАБАЙКАЛЬСКОГО КРАЯ
 "О ГРАНИЦАХ МУНИЦИПАЛЬНЫХ РАЙОНОВ
 И ГОРОДСКИХ ОКРУГОВ ЗАБАЙКАЛЬСКОГО КРАЯ"
 (В РЕДАКЦИИ ЗАКОНА ЗАБАЙКАЛЬСКОГО КРАЯ
 ОТ 05.10.2017 № 1518-ЗЗК
 "О ВНЕСЕНИИ ИЗМЕНЕНИЙ В ЗАКОН ЗАБАЙКАЛЬСКОГО КРАЯ
 "О ГРАНИЦАХ МУНИЦИПАЛЬНЫХ РАЙОНОВ
 И ГОРОДСКИХ ОКРУГОВ ЗАБАЙКАЛЬСКОГО КРАЯ")

ОБЗОРНАЯ СХЕМА ГРАНИЦ МУНИЦИПАЛЬНОГО РАЙОНА "ОЛОВЯННИНСКИЙ РАЙОН" ЗАБАЙКАЛЬСКОГО КРАЯ

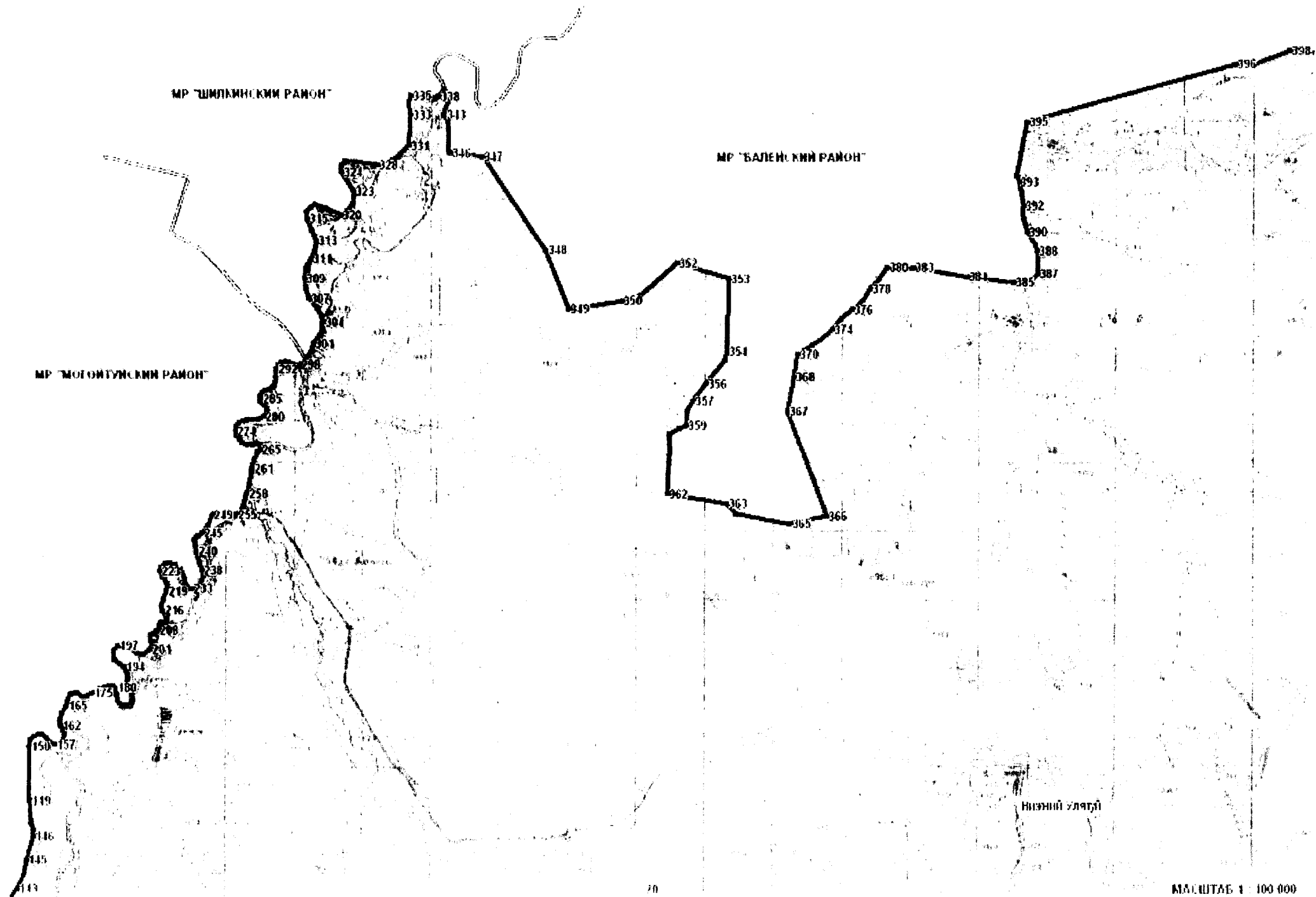


МАСШТАБ 1 : 500 000.

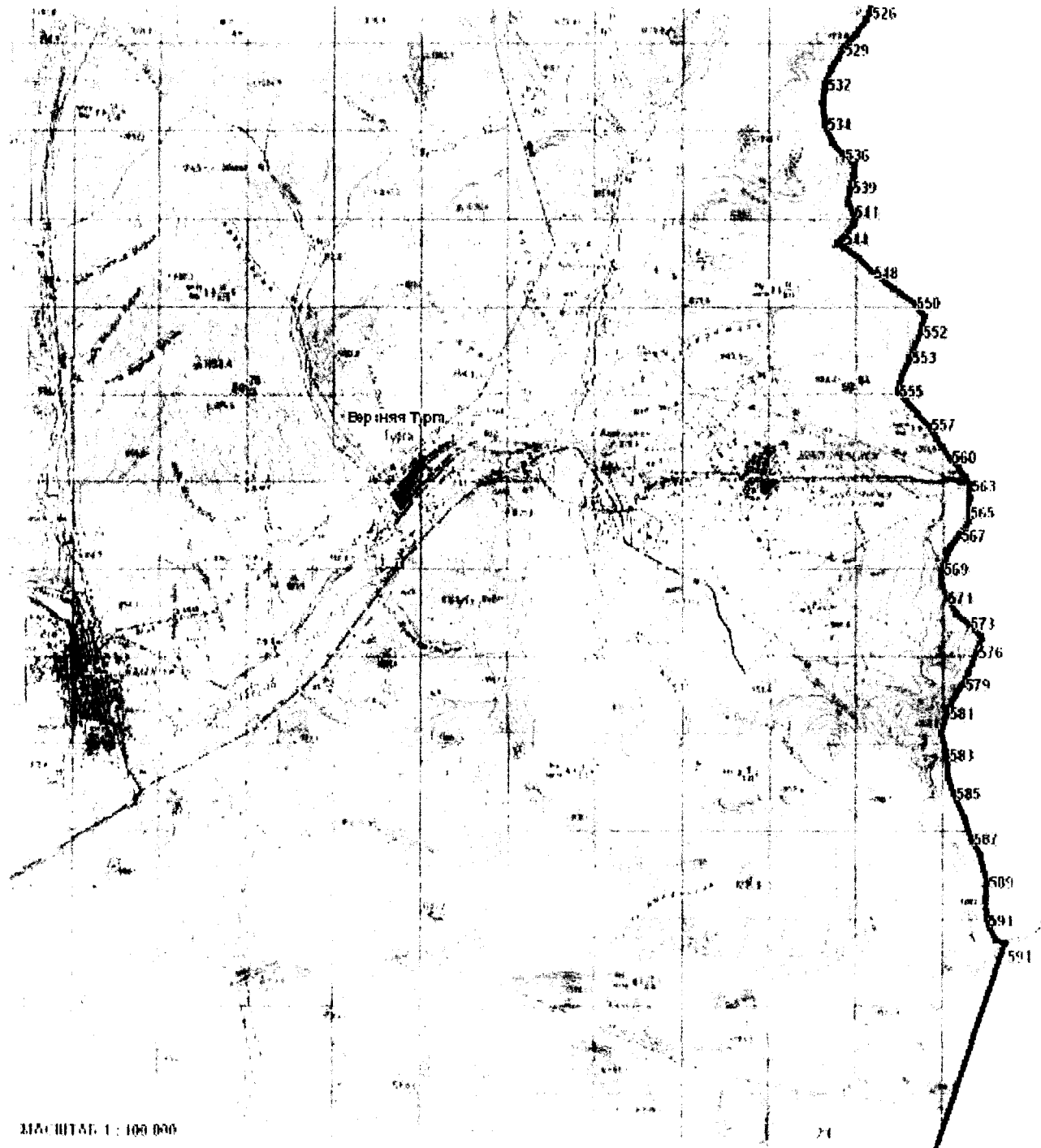
КАРТА 19.2.3. СХЕМА ГРАНИЦ МУНИЦИПАЛЬНОГО РАЙОНА " ОЛОВЯННИНСКИЙ РАЙОН" ЗАБАЙКАЛЬСКОГО КРАЯ



КАРТА 19.2.4. СХЕМА ГРАНИЦ МУНИЦИПАЛЬНОГО РАЙОНА "ОЛОВЯННИНСКИЙ РАЙОН" ЗАБАЙКАЛЬСКОГО КРАЯ



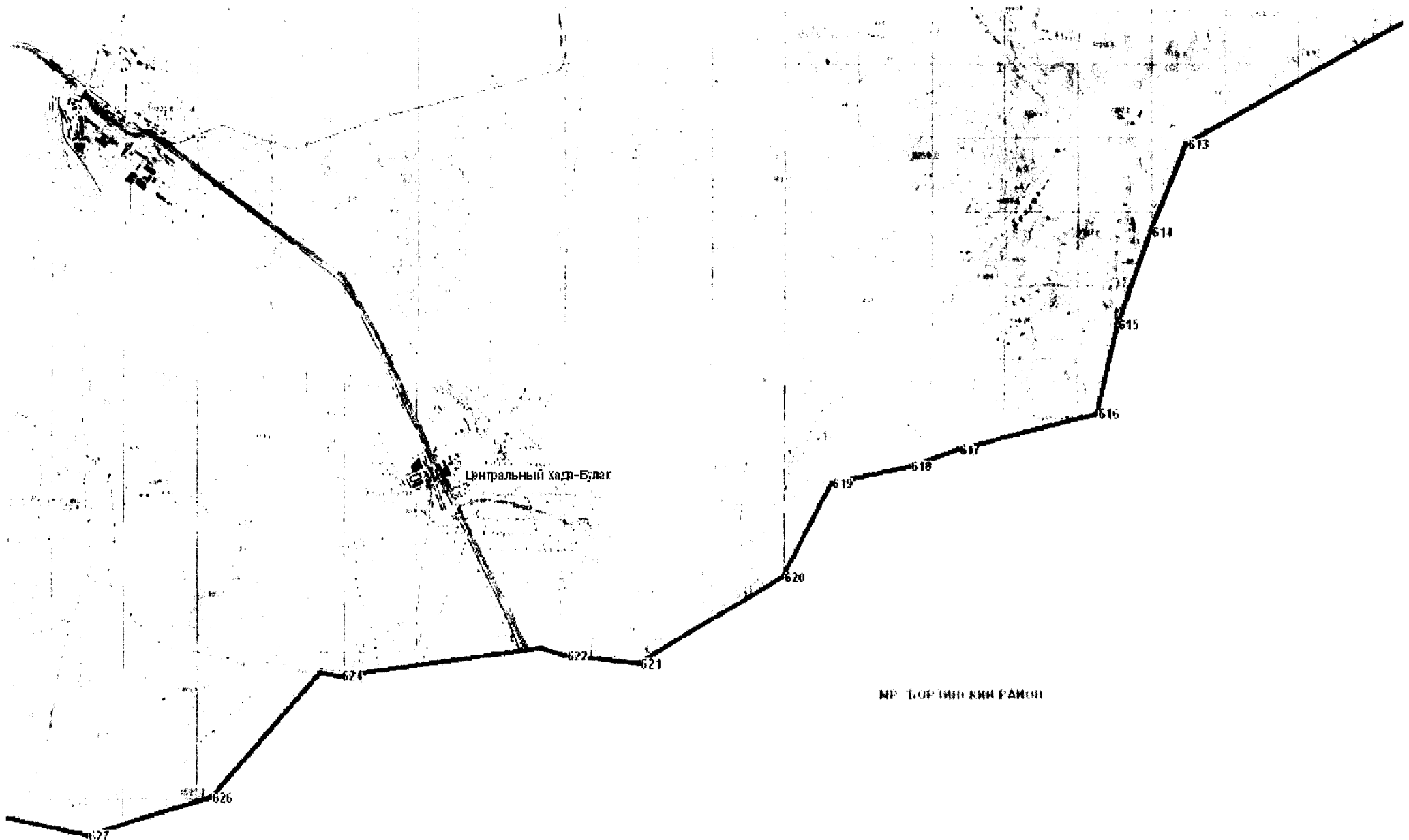
КАРТА 19.2.6. СХЕМА ГРАНИЦ МУНИЦИПАЛЬНОГО РАЙОНА " ОЛОВЯННИНСКИЙ РАЙОН" ЗАБАЙКАЛЬСКОГО КРАЯ



МР "БАЛЕНСКИЙ РАЙОН"

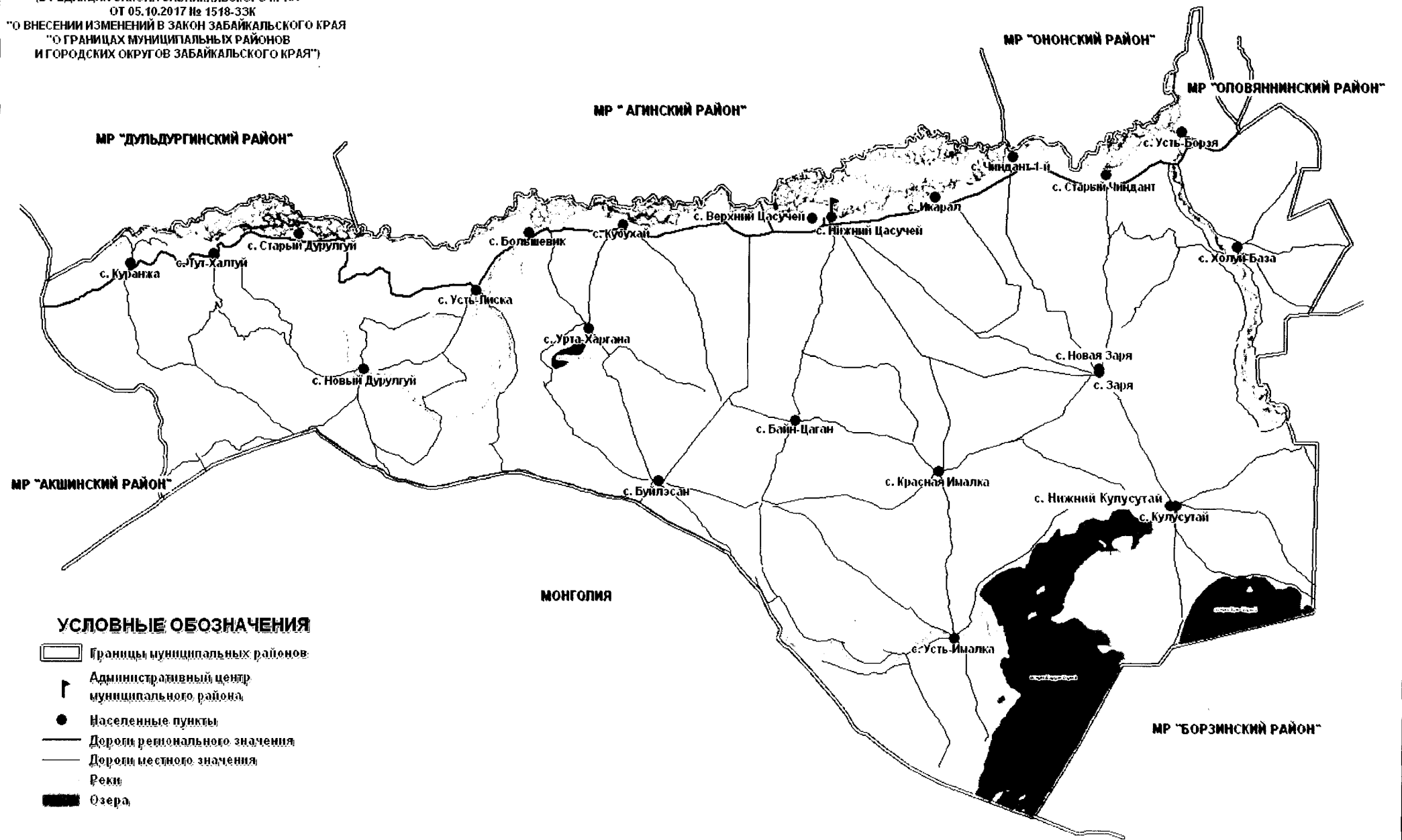
МР "ОЛОВЯННИНСКИЙ РАЙОН"

КАРТА 19.2.8. СХЕМА ГРАНИЦ МУНИЦИПАЛЬНОГО РАЙОНА "ОЛОВЯННИНСКИЙ РАЙОН" ЗАБАЙКАЛЬСКОГО КРАЯ



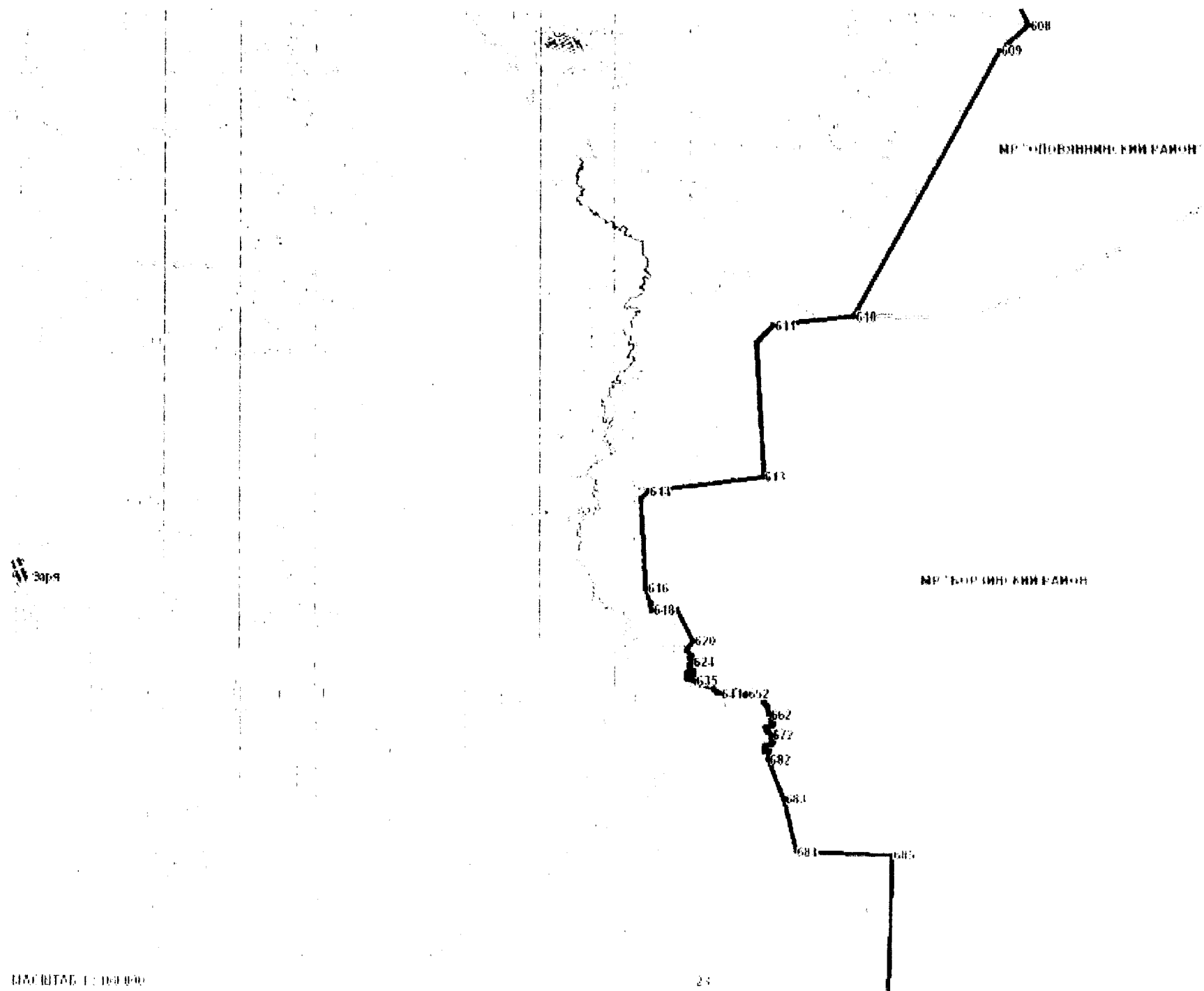
ПРИЛОЖЕНИЕ 20.1
 К ЗАКОНУ ЗАБАЙКАЛЬСКОГО КРАЯ
 "О ГРАНИЦАХ МУНИЦИПАЛЬНЫХ РАЙОНОВ
 И ГОРОДСКИХ ОКРУГОВ ЗАБАЙКАЛЬСКОГО КРАЯ"
 (В РЕДАКЦИИ ЗАКОНА ЗАБАЙКАЛЬСКОГО КРАЯ
 ОТ 05.10.2017 № 1518-ЗЗК
 "О ВНЕСЕНИИ ИЗМЕНЕНИЙ В ЗАКОН ЗАБАЙКАЛЬСКОГО КРАЯ
 "О ГРАНИЦАХ МУНИЦИПАЛЬНЫХ РАЙОНОВ
 И ГОРОДСКИХ ОКРУГОВ ЗАБАЙКАЛЬСКОГО КРАЯ")

ОБЗОРНАЯ СХЕМА ГРАНИЦ МУНИЦИПАЛЬНОГО РАЙОНА "ОНОНСКИЙ РАЙОН" ЗАБАЙКАЛЬСКОГО КРАЯ



МАСШТАБ 1 : 400 000.

КАРТА 20.2.6. СХЕМА ГРАНИЦ МУНИЦИПАЛЬНОГО РАЙОНА "ОНОНСКИЙ РАЙОН" ЗАБАЙКАЛЬСКОГО КРАЯ












ПРИЛОЖЕНИЕ 21.1

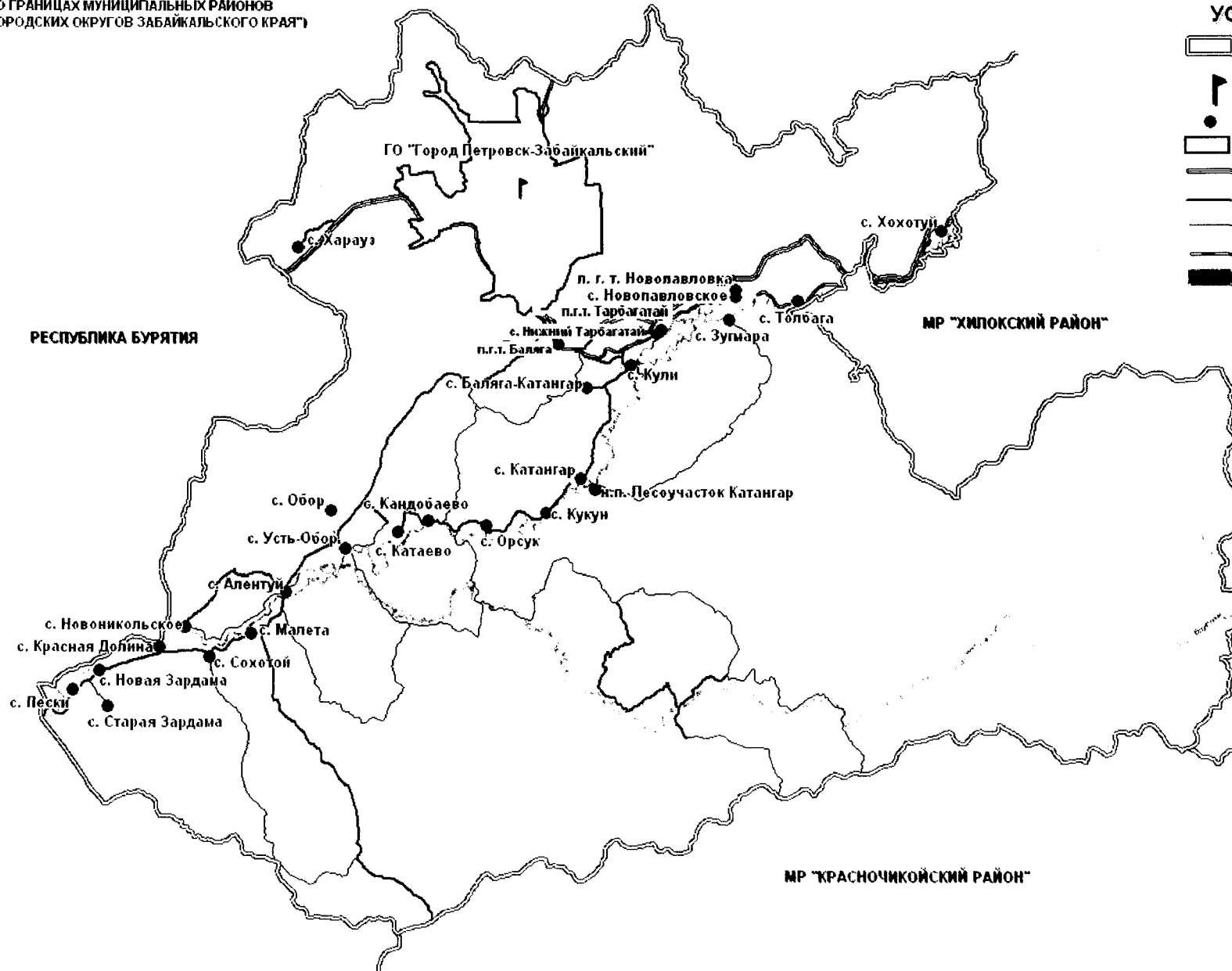
К ЗАКОНУ ЗАБАЙКАЛЬСКОГО КРАЯ
 "О ГРАНИЦАХ МУНИЦИПАЛЬНЫХ РАЙОНОВ
 И ГОРОДСКИХ ОКРУГОВ ЗАБАЙКАЛЬСКОГО КРАЯ"
 (В РЕДАКЦИИ ЗАКОНА ЗАБАЙКАЛЬСКОГО КРАЯ
 ОТ 05.10.2017 № 1518-ЗЗК

ОБЗОРНАЯ СХЕМА ГРАНИЦ МУНИЦИПАЛЬНОГО РАЙОНА "ПЕТРОВСК-ЗАБАЙКАЛЬСКИЙ РАЙОН"
 ЗАБАЙКАЛЬСКОГО КРАЯ

"О ВНЕСЕНИИ ИЗМЕНЕНИЙ В ЗАКОН ЗАБАЙКАЛЬСКОГО КРАЯ
 "О ГРАНИЦАХ МУНИЦИПАЛЬНЫХ РАЙОНОВ
 И ГОРОДСКИХ ОКРУГОВ ЗАБАЙКАЛЬСКОГО КРАЯ")

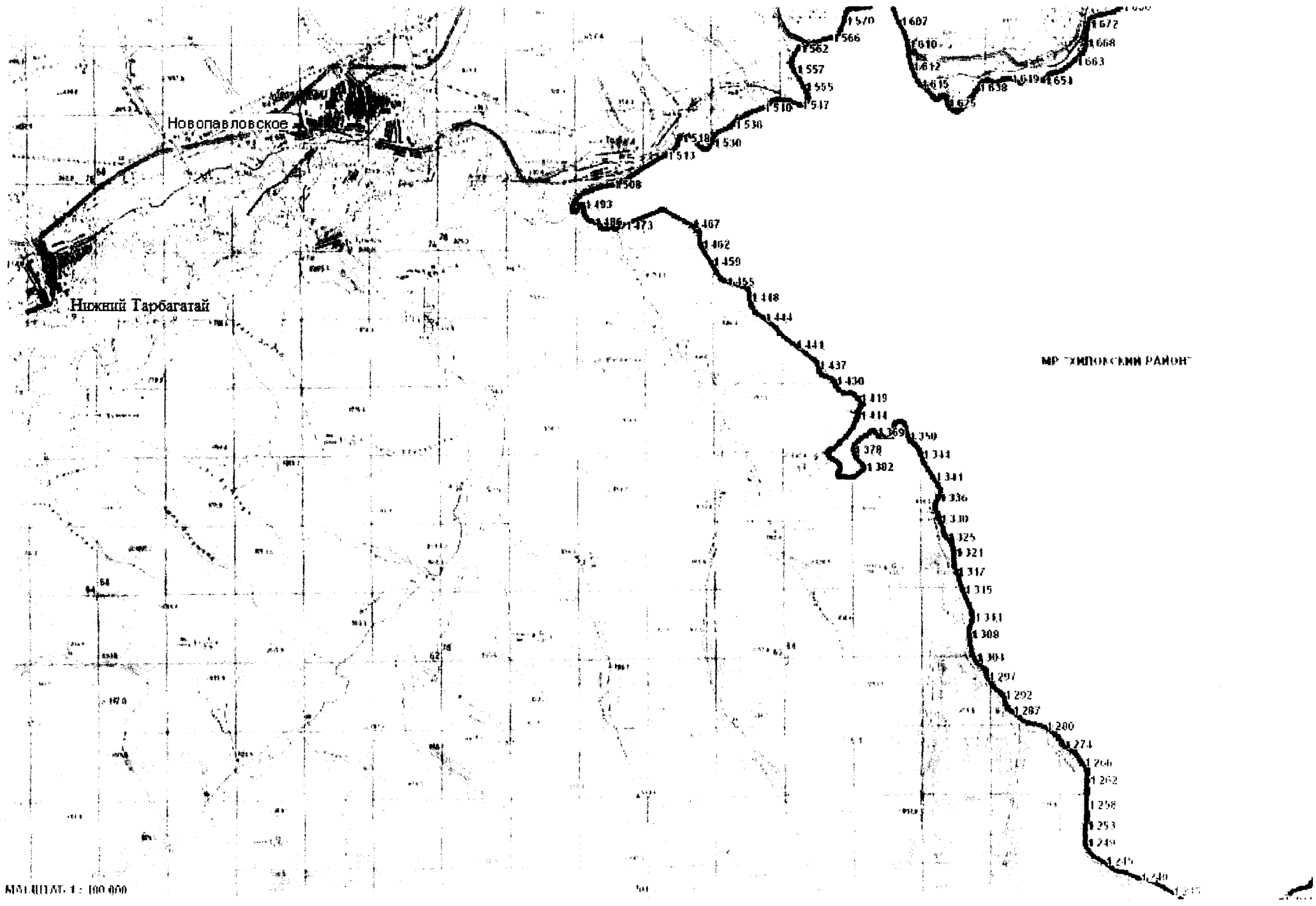
УСЛОВНЫЕ ОБОЗНАЧЕНИЯ

-  Границы муниципальных районов
-  Административный центр муниципального района
-  Населенные пункты
-  ГО "Город Петровск-Забайкальский"
-  Федеральная автодорога
-  Дороги регионального значения
-  Дороги местного значения
-  Линия железной дороги
-  Реки



МАСШТАБ 1 : 500 000

КАРТА 21.2.5. СХЕМА ГРАНИЦ МУНИЦИПАЛЬНОГО РАЙОНА "ПЕТРОВСК-ЗАБАЙКАЛЬСКИЙ РАЙОН" ЗАБАЙКАЛЬСКОГО КРАЯ



ПРИЛОЖЕНИЕ 22.1
 К ЗАКОНУ ЗАБАЙКАЛЬСКОГО КРАЯ
 "О ГРАНИЦАХ МУНИЦИПАЛЬНЫХ РАЙОНОВ
 И ГОРОДСКИХ ОКРУГОВ ЗАБАЙКАЛЬСКОГО КРАЯ"
 (В РЕДАКЦИИ ЗАКОНА ЗАБАЙКАЛЬСКОГО КРАЯ
 ОТ 05.10.2017 № 1518-ЗЗК
 "О ВНЕСЕНИИ ИЗМЕНЕНИЙ В ЗАКОН ЗАБАЙКАЛЬСКОГО КРАЯ
 "О ГРАНИЦАХ МУНИЦИПАЛЬНЫХ РАЙОНОВ
 И ГОРОДСКИХ ОКРУГОВ ЗАБАЙКАЛЬСКОГО КРАЯ")

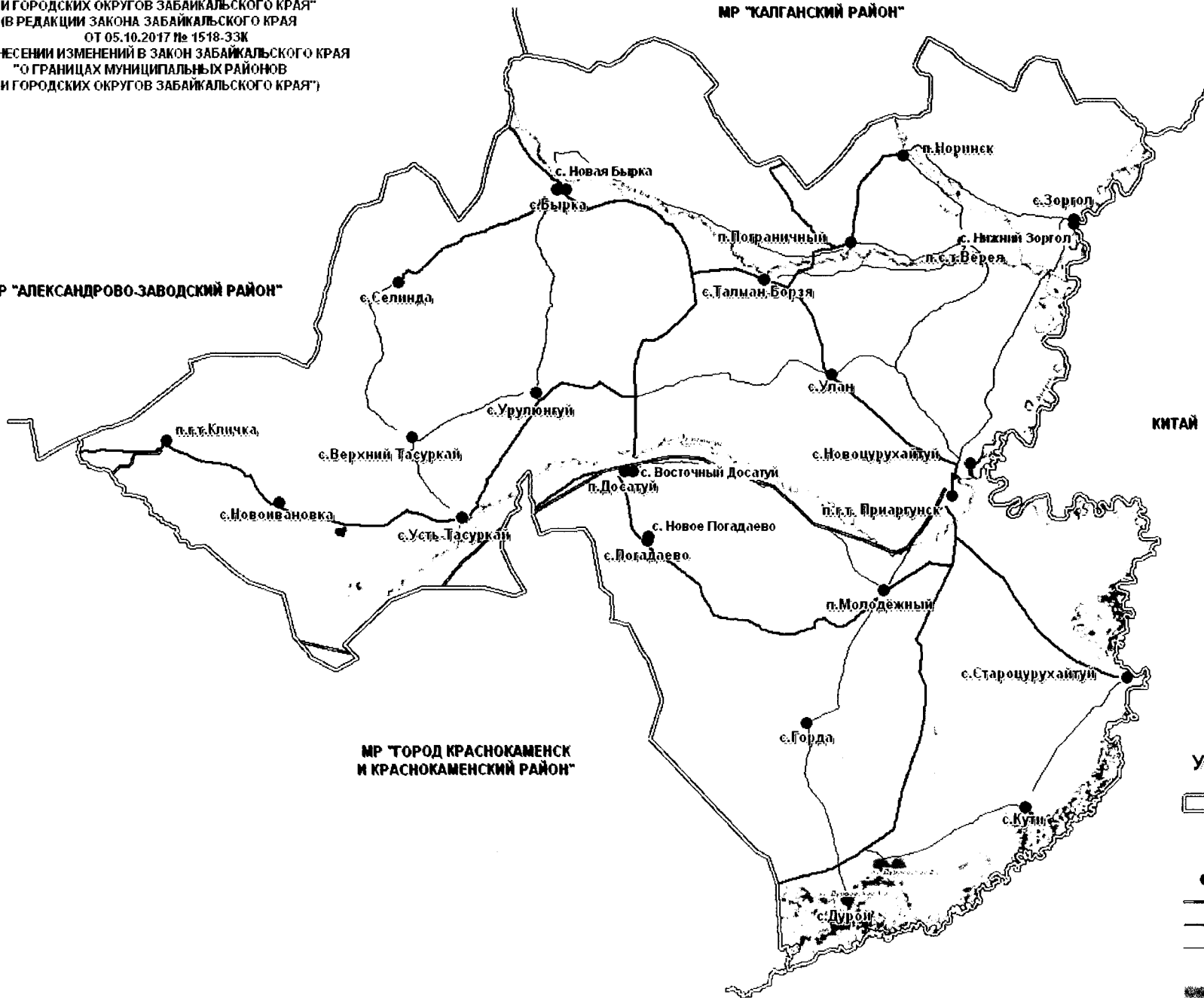
ОБЗОРНАЯ СХЕМА ГРАНИЦ МУНИЦИПАЛЬНОГО РАЙОНА "ПРИАРГУНСКИЙ РАЙОН" ЗАБАЙКАЛЬСКОГО КРАЯ

МР "КАЛГАНСКИЙ РАЙОН"









МР "АЛЕКСАНДРОВО-ЗАВОДСКИЙ РАЙОН"

КИТАЙ

МР "ГОРОД КРАСНОКАМЕНСК
 И КРАСНОКАМЕНСКИЙ РАЙОН"



УСЛОВНЫЕ ОБОЗНАЧЕНИЯ

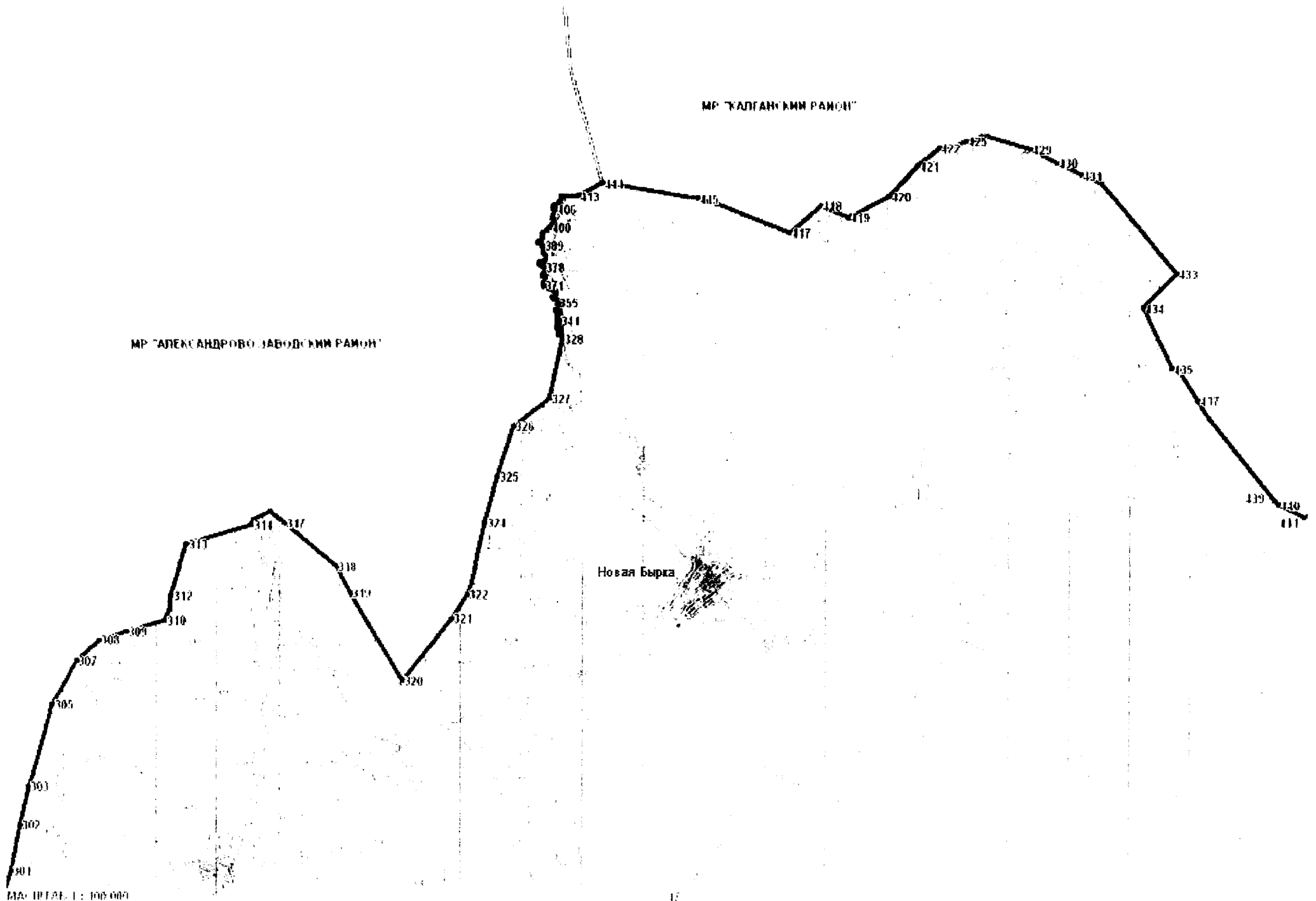
-  Границы муниципальных районов
-  Административный центр муниципального района
-  Населенные пункты
-  Линия железной дороги
-  Дороги регионального значения
-  Дороги местного значения
-  Реки
-  Озера

МАСШТАБ 1 : 500 000

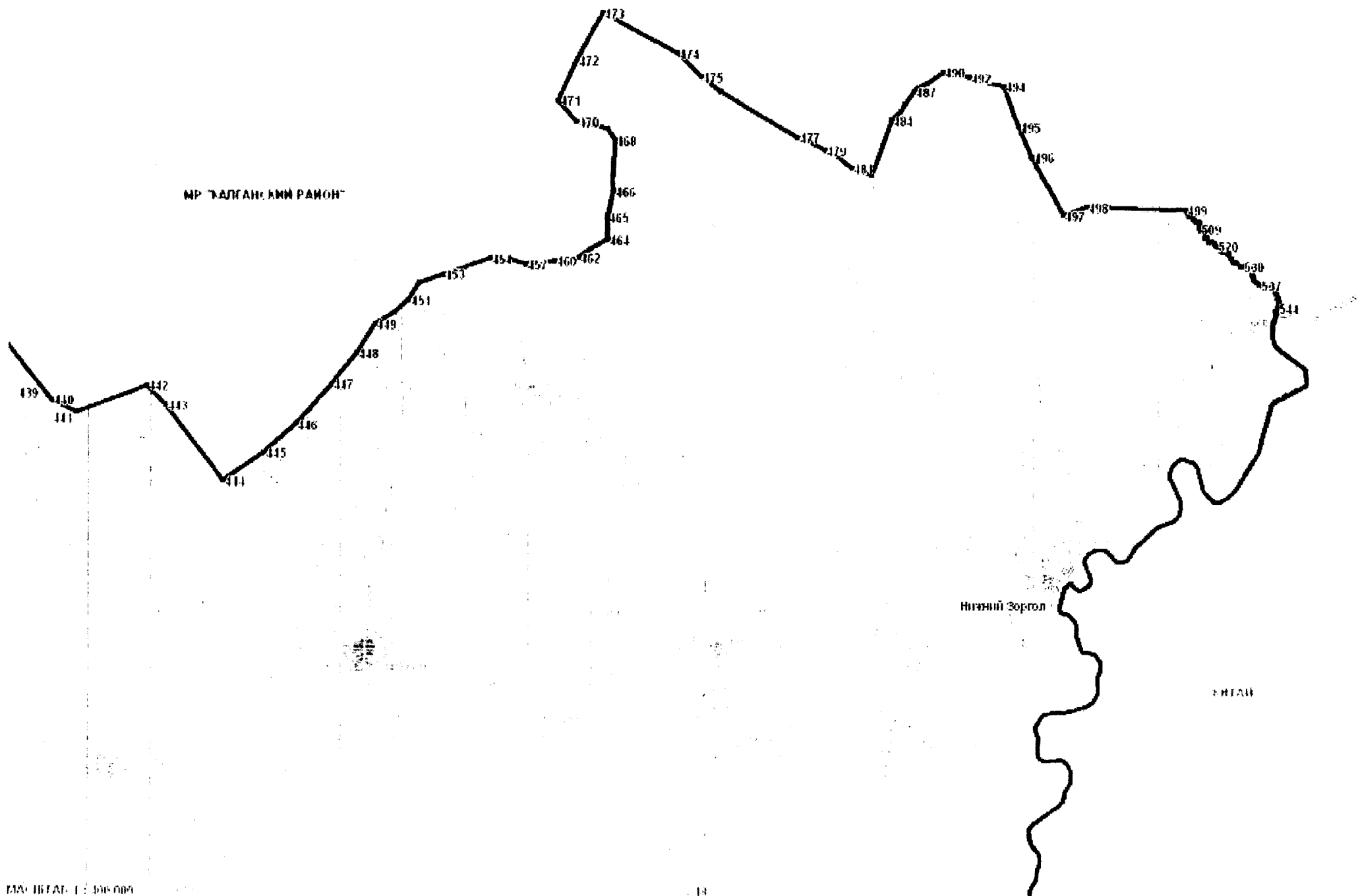
КАРТА 22.2.2. СХЕМА ГРАНИЦ МУНИЦИПАЛЬНОГО РАЙОНА "ПРИАРГУНСКИЙ РАЙОН" ЗАБАЙКАЛЬСКОГО КРАЯ



КАРТА 22.2.4. СХЕМА ГРАНИЦ МУНИЦИПАЛЬНОГО РАЙОНА "ПРИАРГУНСКИЙ РАЙОН" ЗАБАЙКАЛЬСКОГО КРАЯ

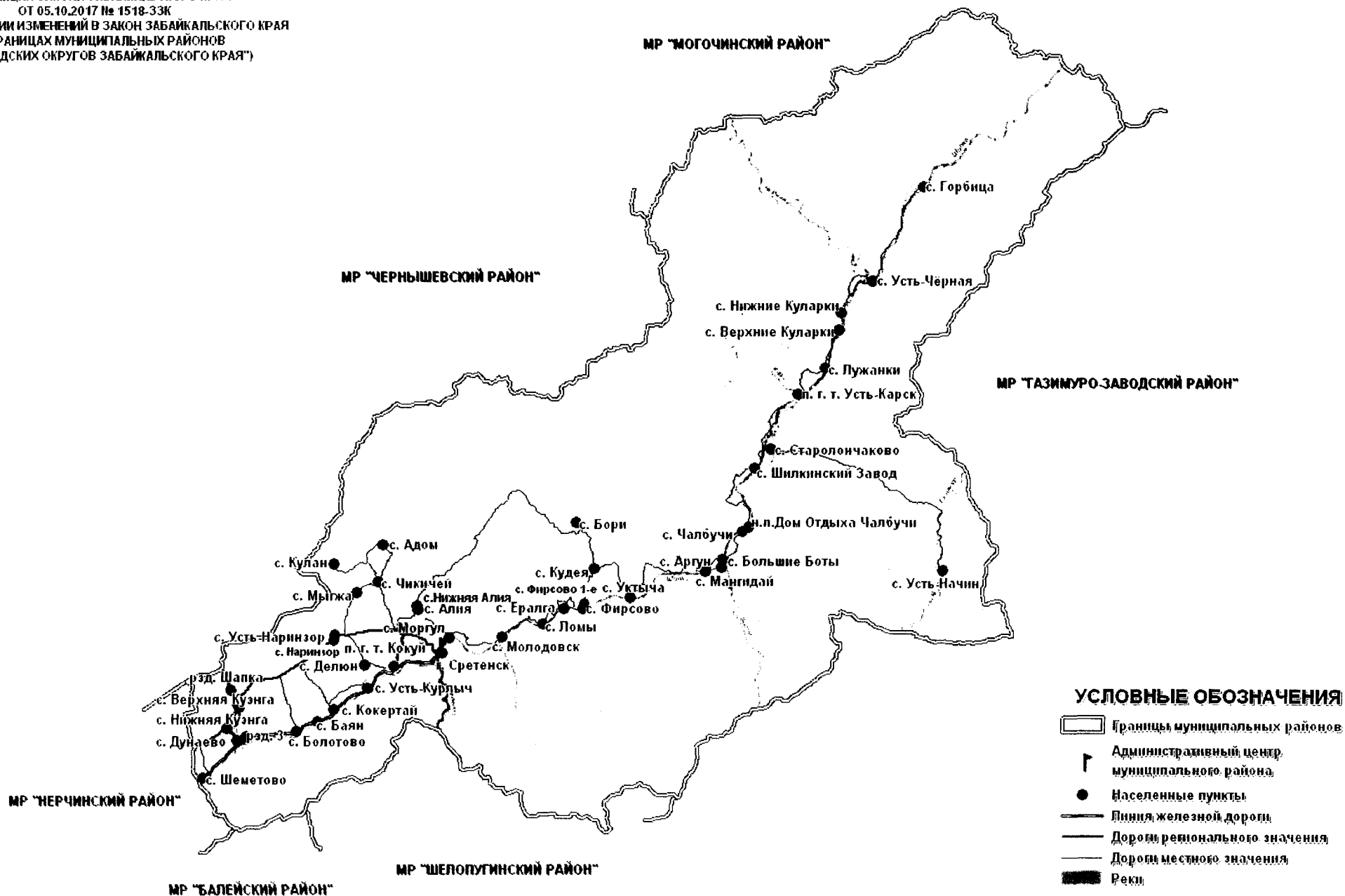


КАРТА 22.2.5. СХЕМА ГРАНИЦ МУНИЦИПАЛЬНОГО РАЙОНА "ПРИАРГУНСКИЙ РАЙОН" ЗАБАЙКАЛЬСКОГО КРАЯ



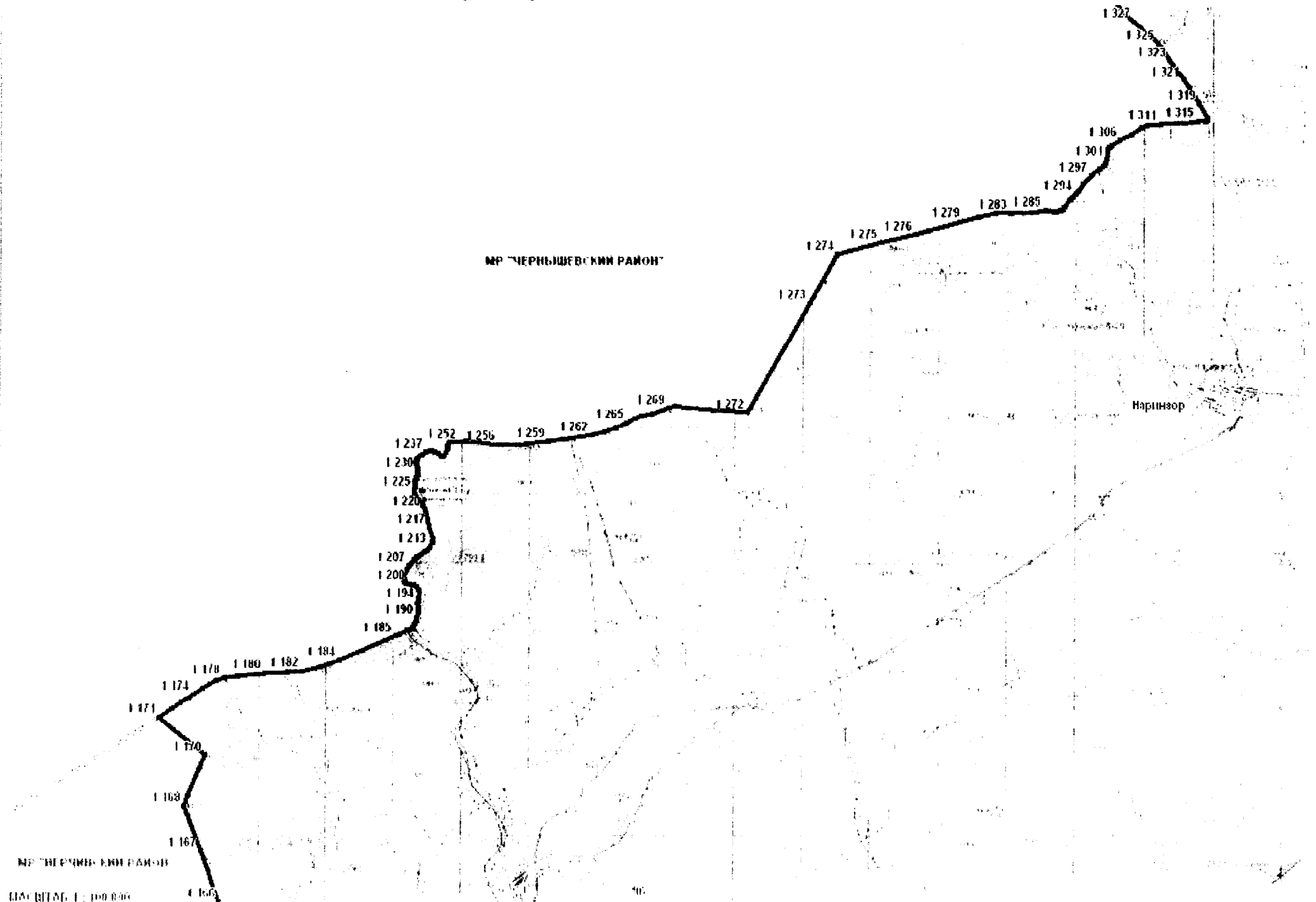
ПРИЛОЖЕНИЕ 23.1
 К ЗАКОНУ ЗАБАЙКАЛЬСКОГО КРАЯ
 "О ГРАНИЦАХ МУНИЦИПАЛЬНЫХ РАЙОНОВ
 И ГОРОДСКИХ ОКРУГОВ ЗАБАЙКАЛЬСКОГО КРАЯ"
 (В РЕДАКЦИИ ЗАКОНА ЗАБАЙКАЛЬСКОГО КРАЯ
 ОТ 05.10.2017 № 1518-ЗЗК
 "О ВНЕСЕНИИ ИЗМЕНЕНИЙ В ЗАКОН ЗАБАЙКАЛЬСКОГО КРАЯ
 "О ГРАНИЦАХ МУНИЦИПАЛЬНЫХ РАЙОНОВ
 И ГОРОДСКИХ ОКРУГОВ ЗАБАЙКАЛЬСКОГО КРАЯ")

ОБЗОРНАЯ СХЕМА ГРАНИЦ МУНИЦИПАЛЬНОГО РАЙОНА "СРЕТЕНСКИЙ РАЙОН" ЗАБАЙКАЛЬСКОГО КРАЯ



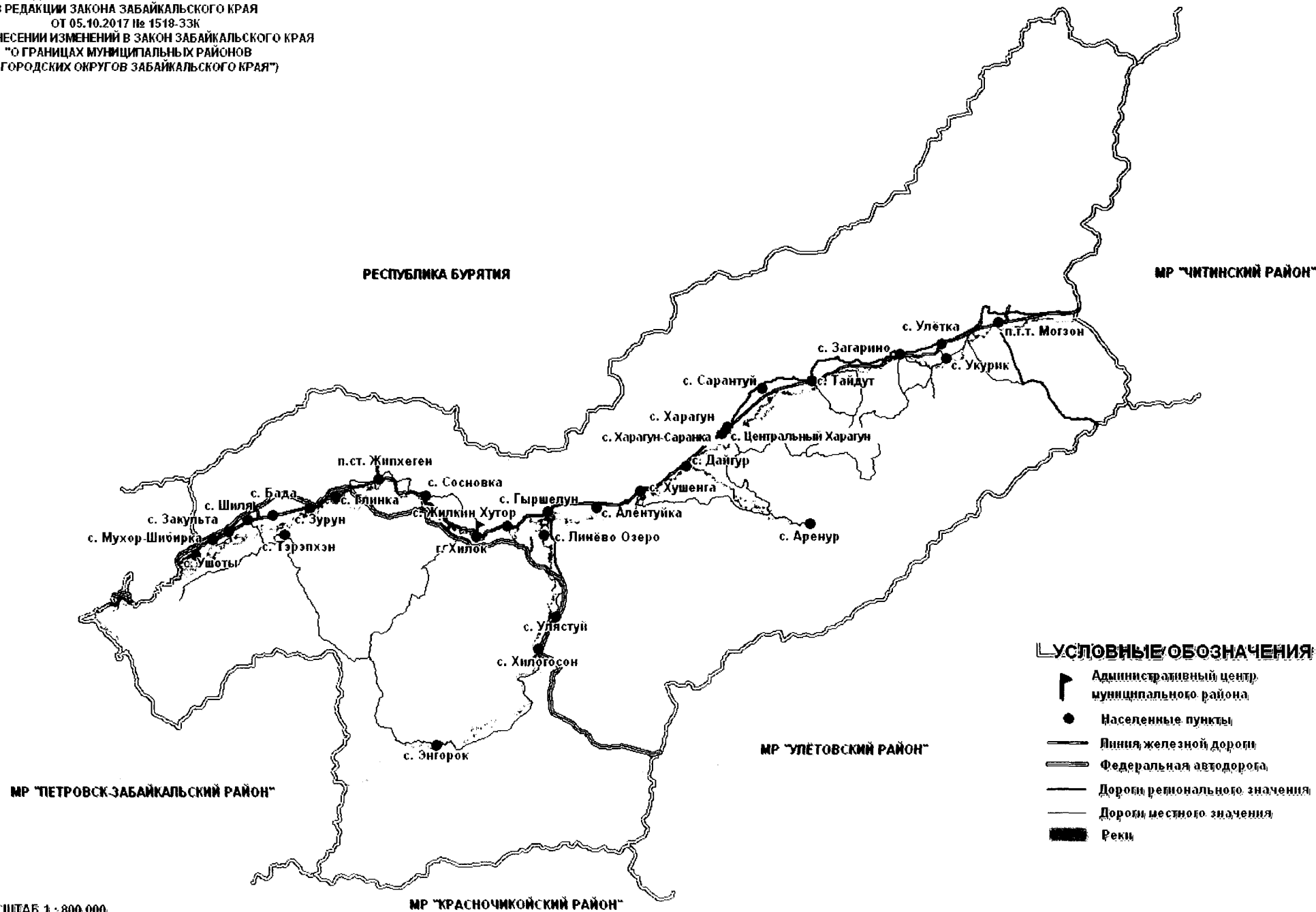
МАСШТАБ 1 : 800 000

КАРТА 23.2.10. СХЕМА ГРАНИЦ МУНИЦИПАЛЬНОГО РАЙОНА "СРЕТЕНСКИЙ РАЙОН" ЗАБАЙКАЛЬСКОГО КРАЯ










ПРИЛОЖЕНИЕ 27.1
 К ЗАКОНУ ЗАБАЙКАЛЬСКОГО КРАЯ
 "О ГРАНИЦАХ МУНИЦИПАЛЬНЫХ РАЙОНОВ
 И ГОРОДСКИХ ОКРУГОВ ЗАБАЙКАЛЬСКОГО КРАЯ"
 (В РЕДАКЦИИ ЗАКОНА ЗАБАЙКАЛЬСКОГО КРАЯ
 ОТ 05.10.2017 № 1518-ЗЗК
 "О ВНЕСЕНИИ ИЗМЕНЕНИЙ В ЗАКОН ЗАБАЙКАЛЬСКОГО КРАЯ
 "О ГРАНИЦАХ МУНИЦИПАЛЬНЫХ РАЙОНОВ
 И ГОРОДСКИХ ОКРУГОВ ЗАБАЙКАЛЬСКОГО КРАЯ")

ОБЗОРНАЯ СХЕМА ГРАНИЦ МУНИЦИПАЛЬНОГО РАЙОНА "ХИЛОКСКИЙ РАЙОН" ЗАБАЙКАЛЬСКОГО КРАЯ



УСЛОВНЫЕ ОБОЗНАЧЕНИЯ:

-  Административный центр муниципального района
-  Населенные пункты
-  Линия железной дороги
-  Федеральная автодорога
-  Дороги регионального значения
-  Дороги местного значения
-  Реки

МАСШТАБ 1 : 800 000

MP "КРАСНОЧИКОЙСКИЙ РАЙОН"

MP "ПЕТРОВСК-ЗАБАЙКАЛЬСКИЙ РАЙОН"

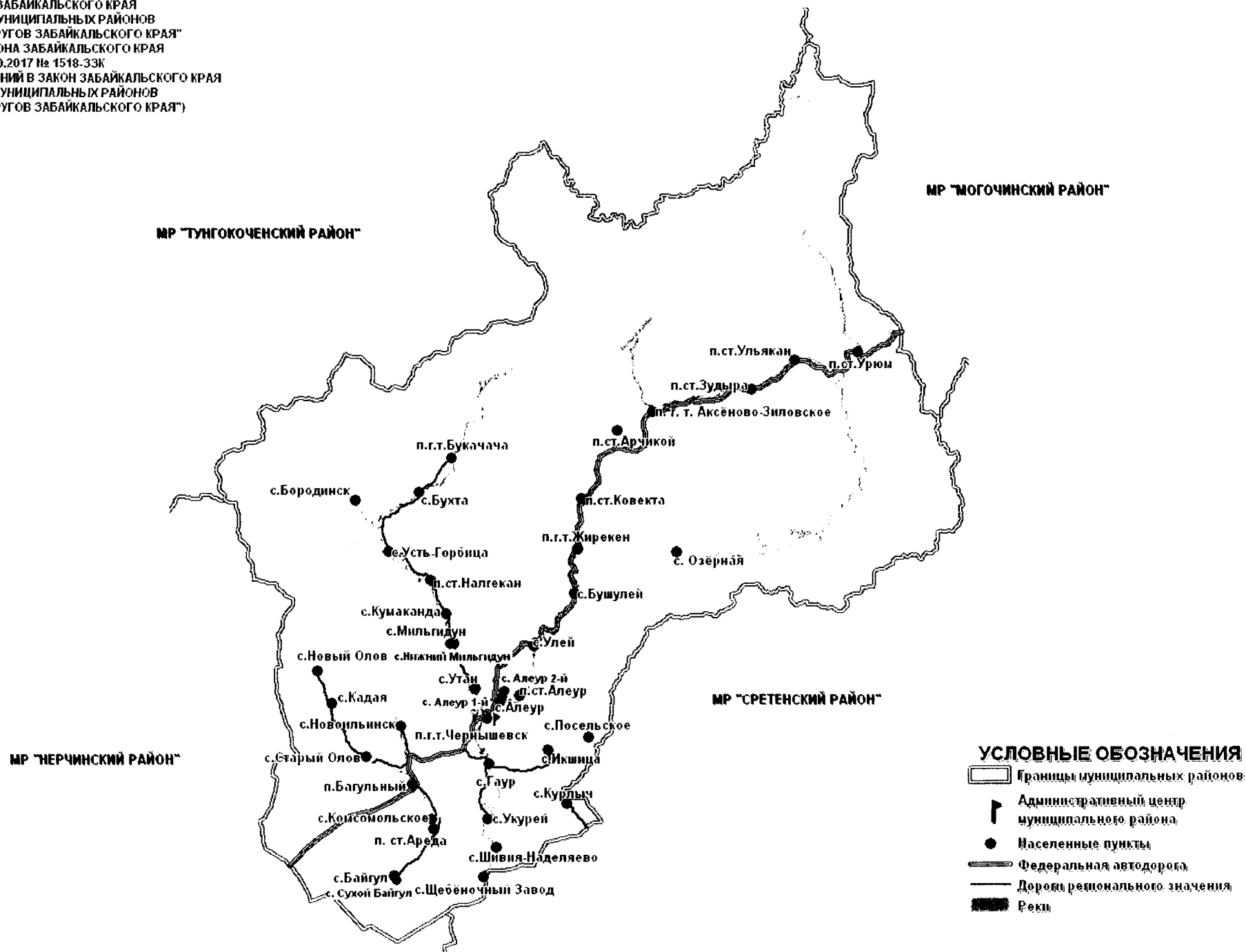
MP "УЛЕТОВСКИЙ РАЙОН"

РЕСПУБЛИКА БУРЯТИЯ

MP "ЧИТИНСКИЙ РАЙОН"

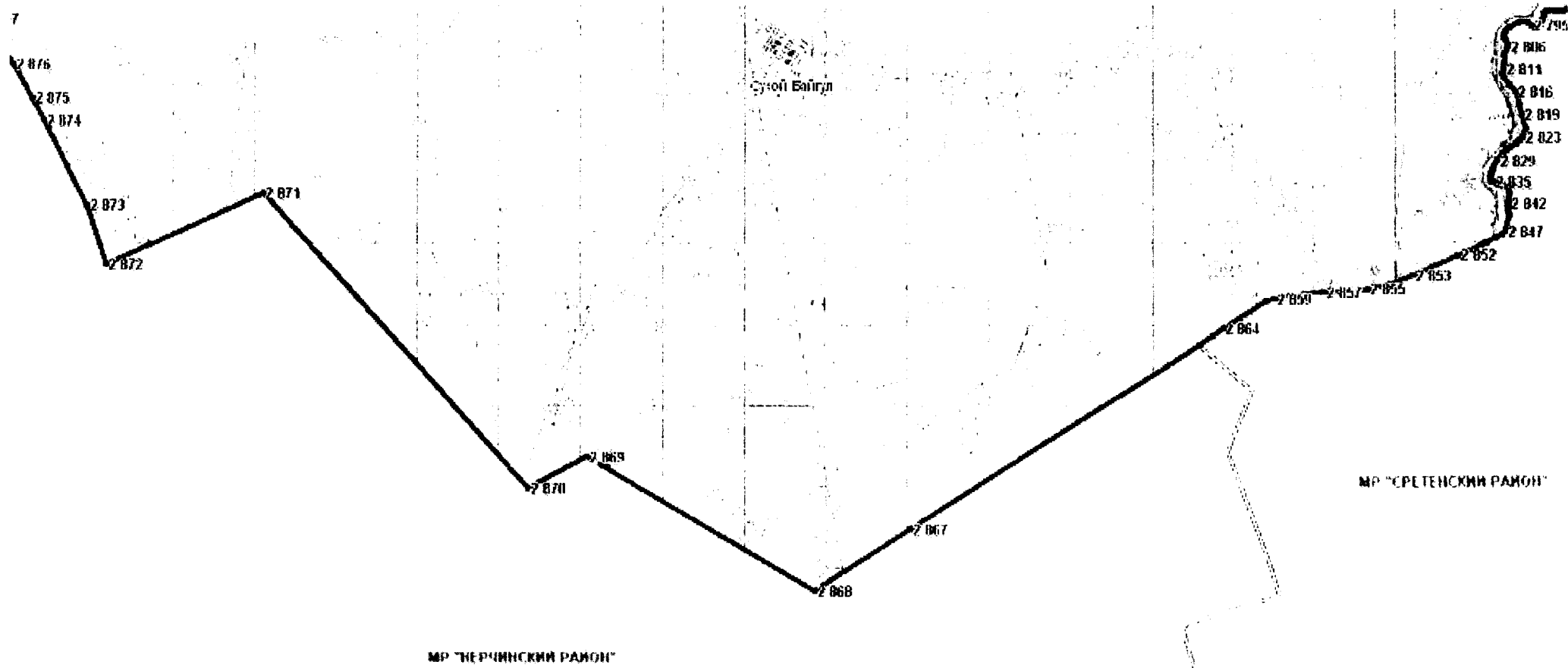
ОБЗОРНАЯ СХЕМА ГРАНИЦ МУНИЦИПАЛЬНОГО РАЙОНА "ЧЕРНЫШЕВСКИЙ РАЙОН" ЗАБАЙКАЛЬСКОГО КРАЯ

ПРИЛОЖЕНИЕ 28.1
 К ЗАКОНУ ЗАБАЙКАЛЬСКОГО КРАЯ
 "О ГРАНИЦАХ МУНИЦИПАЛЬНЫХ РАЙОНОВ
 И ГОРОДСКИХ ОКРУГОВ ЗАБАЙКАЛЬСКОГО КРАЯ"
 (В РЕДАКЦИИ ЗАКОНА ЗАБАЙКАЛЬСКОГО КРАЯ
 ОТ 05.10.2017 № 1518-ЗЗК
 "О ВНЕСЕНИИ ИЗМЕНЕНИЙ В ЗАКОН ЗАБАЙКАЛЬСКОГО КРАЯ
 "О ГРАНИЦАХ МУНИЦИПАЛЬНЫХ РАЙОНОВ
 И ГОРОДСКИХ ОКРУГОВ ЗАБАЙКАЛЬСКОГО КРАЯ")



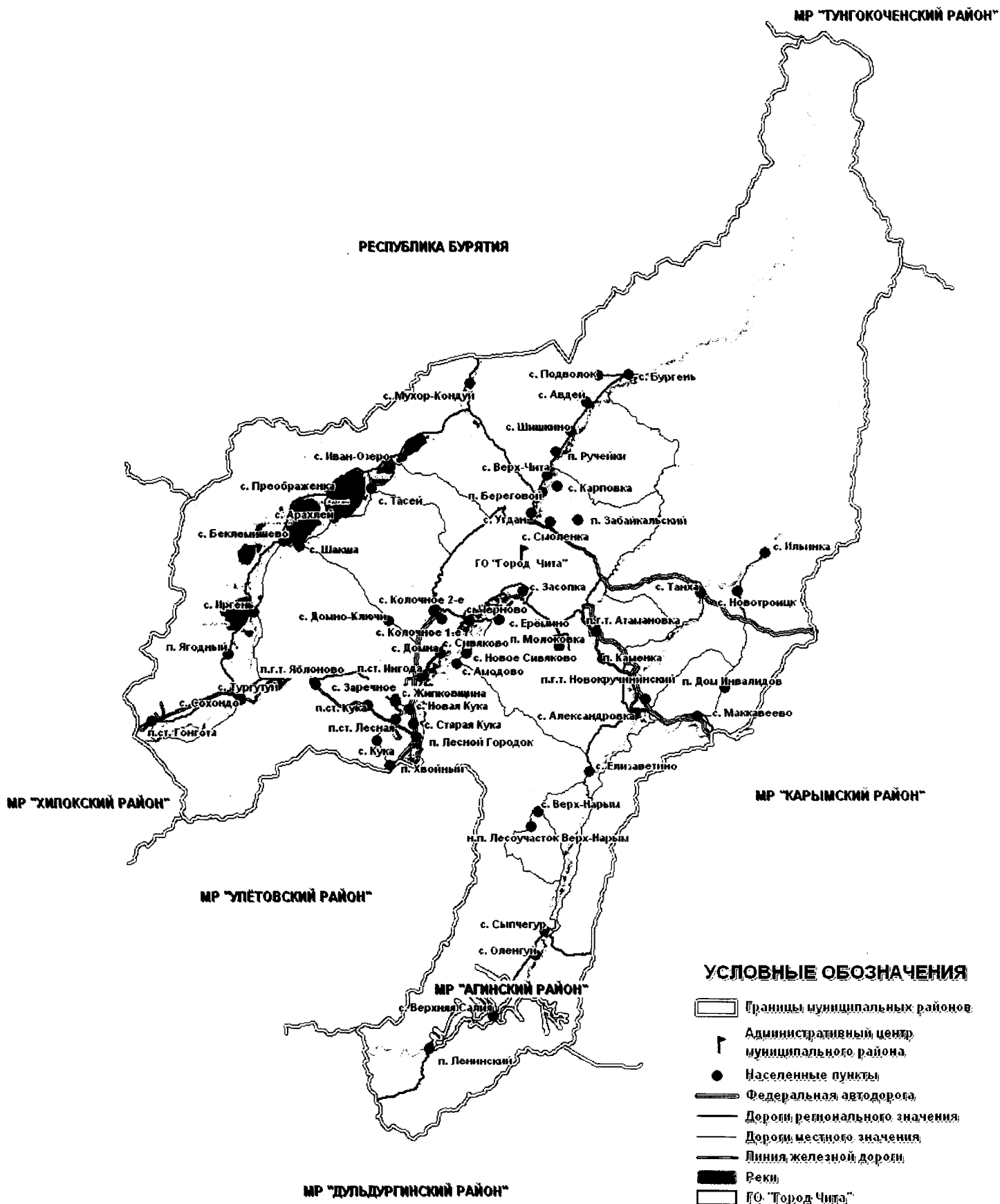
- УСЛОВНЫЕ ОБОЗНАЧЕНИЯ**
- Границы муниципальных районов
 - Административный центр муниципального района
 - Населенные пункты
 - Федеральная автодорога
 - Дороги регионального значения
 - Реки

КАРТА 28.2.13. СХЕМА ГРАНИЦ МУНИЦИПАЛЬНОГО РАЙОНА "ЧЕРНЫШЕВСКИЙ РАЙОН" ЗАБАЙКАЛЬСКОГО КРАЯ



К ЗАКОНУ ЗАБАЙКАЛЬСКОГО КРАЯ "О ГРАНИЦАХ МУНИЦИПАЛЬНЫХ РАЙОНОВ И ГОРОДСКИХ ОКРУГОВ ЗАБАЙКАЛЬСКОГО КРАЯ" (В РЕДАКЦИИ ЗАКОНА ЗАБАЙКАЛЬСКОГО КРАЯ ОТ 05.10.2017 № 1518-ЗЗК "О ВНЕСЕНИИ ИЗМЕНЕНИЙ В ЗАКОН ЗАБАЙКАЛЬСКОГО КРАЯ "О ГРАНИЦАХ МУНИЦИПАЛЬНЫХ РАЙОНОВ ГОРОДСКИХ ОКРУГОВ ЗАБАЙКАЛЬСКОГО КРАЯ")

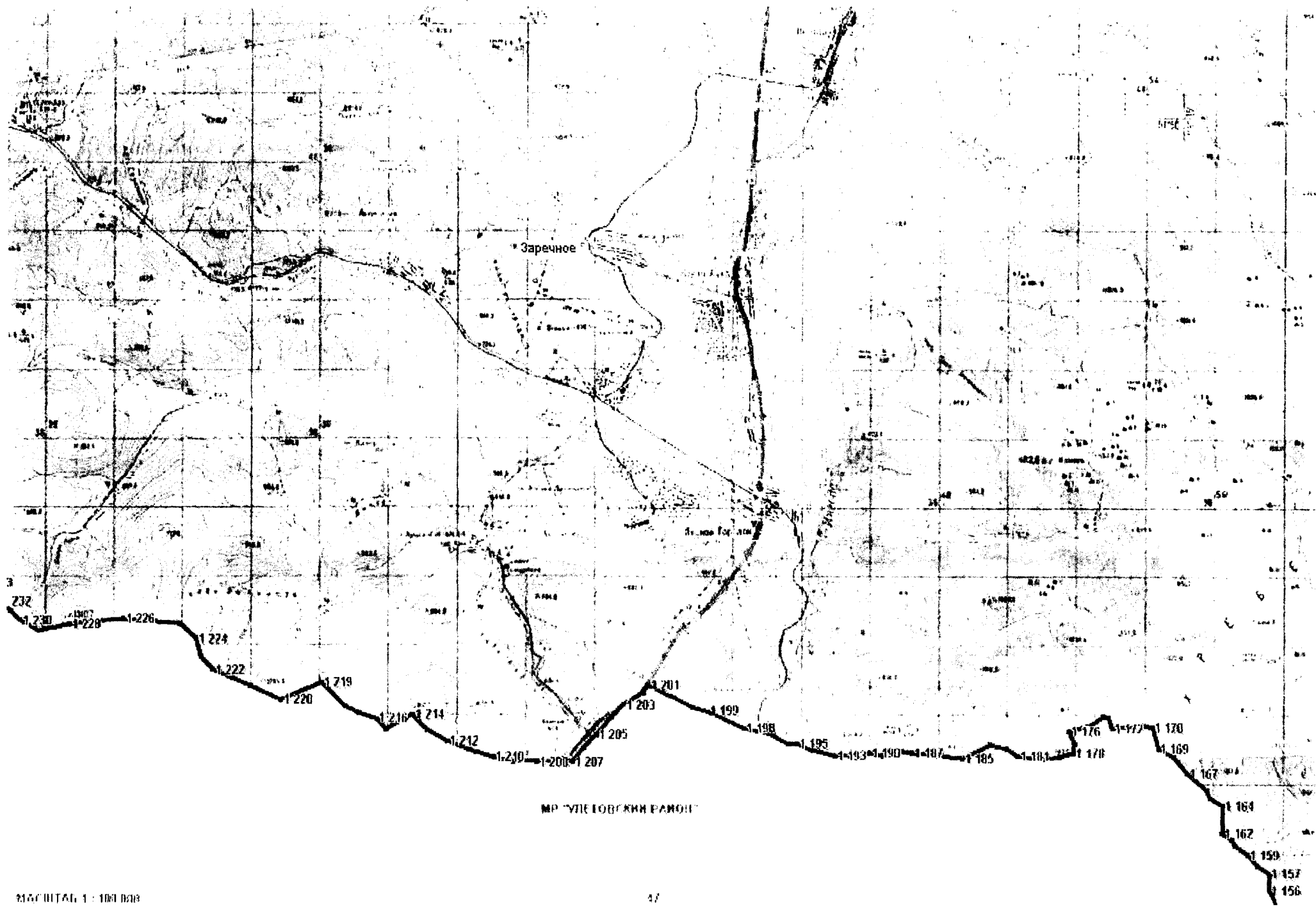
ОБЗОРНАЯ СХЕМА ГРАНИЦ МУНИЦИПАЛЬНОГО РАЙОНА "ЧИТИНСКИЙ РАЙОН" ЗАБАЙКАЛЬСКОГО КРАЯ



УСЛОВНЫЕ ОБОЗНАЧЕНИЯ

- Границы муниципальных районов
- Административный центр муниципального района
- Населенные пункты
- Федеральная автодорога
- Дороги регионального значения
- Дороги местного значения
- Линия железной дороги
- Реки
- ГО "Город Чита"

КАРТА 29.2.13. СХЕМА ГРАНИЦ МУНИЦИПАЛЬНОГО РАЙОНА "ЧИТИНСКИЙ РАЙОН" ЗАБАЙКАЛЬСКОГО КРАЯ



МР "УЛЕГОВСКИЙ РАЙОН"

МАСШТАБ 1 : 100 000

ПРИЛОЖЕНИЕ 31.1
 К ЗАКОНУ ЗАБАЙКАЛЬСКОГО КРАЯ
 "О ГРАНИЦАХ МУНИЦИПАЛЬНЫХ РАЙОНОВ
 И ГОРОДСКИХ ОКРУГОВ ЗАБАЙКАЛЬСКОГО КРАЯ"
 (В РЕДАКЦИИ ЗАКОНА ЗАБАЙКАЛЬСКОГО КРАЯ
 ОТ 05.10.2017 № 1518-ЗЗК
 "О ВНЕСЕНИИ ИЗМЕНЕНИЙ В ЗАКОН ЗАБАЙКАЛЬСКОГО КРАЯ
 "О ГРАНИЦАХ МУНИЦИПАЛЬНЫХ РАЙОНОВ И
 ГОРОДСКИХ ОКРУГОВ ЗАБАЙКАЛЬСКОГО КРАЯ")

ОБЗОРНАЯ СХЕМА ГРАНИЦ МУНИЦИПАЛЬНОГО РАЙОНА "ШИЛКИНСКИЙ РАЙОН" ЗАБАЙКАЛЬСКОГО КРАЯ

МР "КАРЫМСКИЙ РАЙОН"

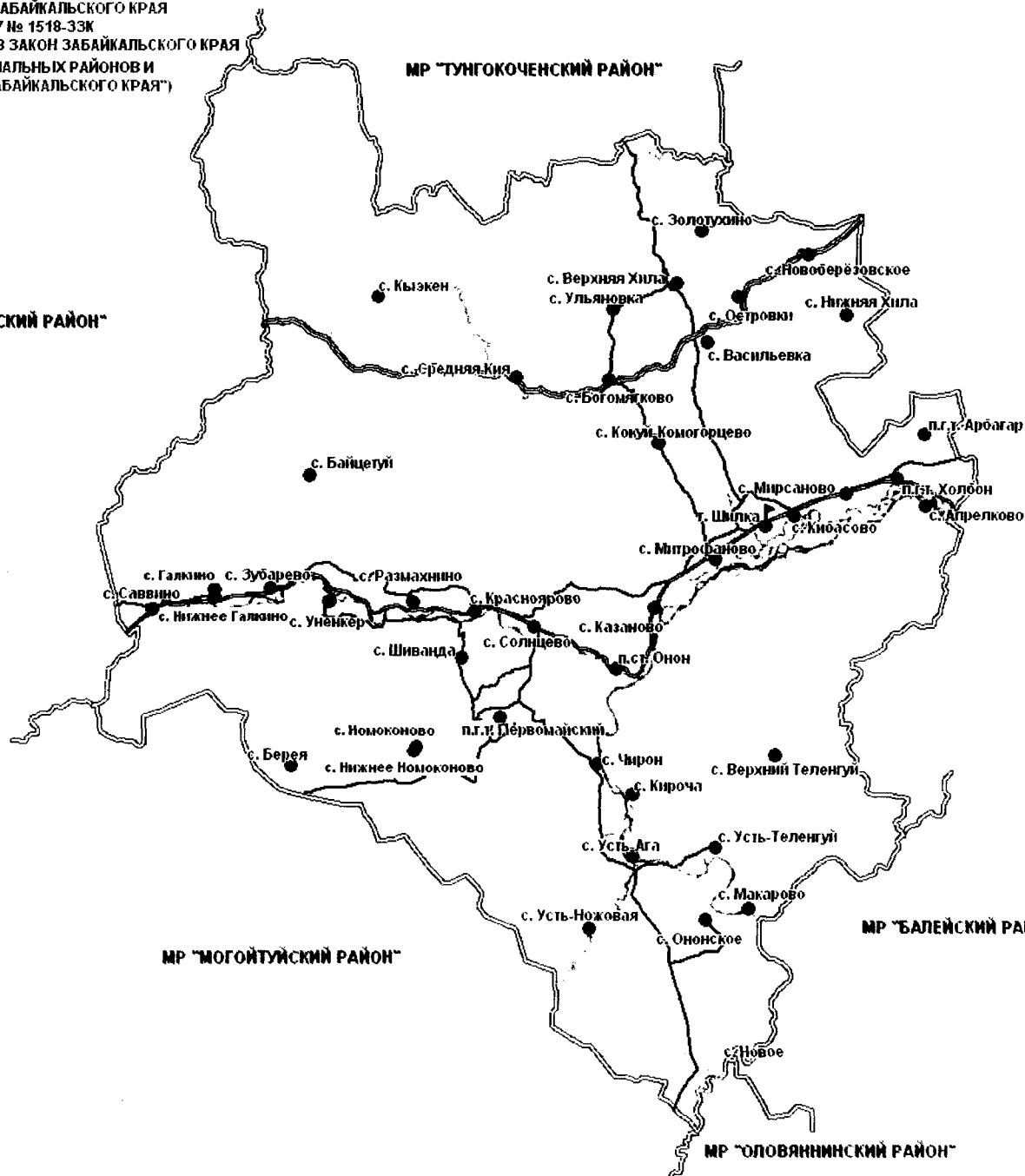
МР "ТУНГОКОЧЕНСКИЙ РАЙОН"

МР "НЕРЧИНСКИЙ РАЙОН"

МР "БАЛЕЙСКИЙ РАЙОН"

МР "МОГОЙТУЙСКИЙ РАЙОН"

МР "ОЛОВЯННИНСКИЙ РАЙОН"

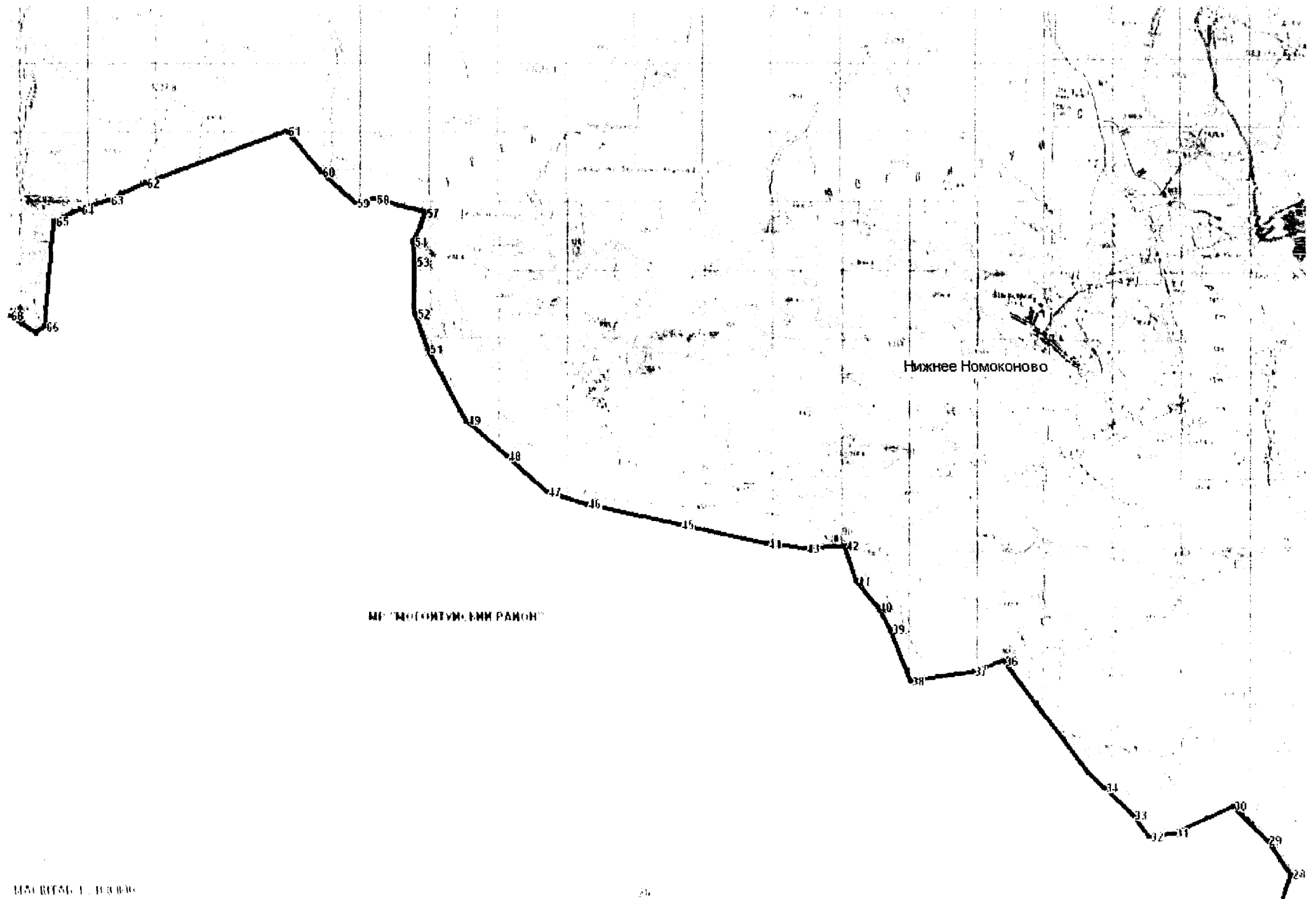


УСЛОВНЫЕ ОБОЗНАЧЕНИЯ

- Границы муниципальных районов
- Административный центр муниципального района
- Населенные пункты
- Федеральная автодорога
- Дороги регионального значения
- Линия железной дороги
- Реки

МАСШТАБ 1 : 500 000

КАРТА 31.2.2. СХЕМА ГРАНИЦ МУНИЦИПАЛЬНОГО РАЙОНА "ШИЛКИНСКИЙ РАЙОН" ЗАБАЙКАЛЬСКОГО КРАЯ



КАРТА 31.2.3. СХЕМА ГРАНИЦ МУНИЦИПАЛЬНОГО РАЙОНА "ШИЛКИНСКИЙ РАЙОН" ЗАБАЙКАЛЬСКОГО КРАЯ

