

**ПРАВИТЕЛЬСТВО САНКТ-ПЕТЕРБУРГА****ПОСТАНОВЛЕНИЕ**

окуд

12.11.2019№ 784

**Об утверждении проекта планировки
с проектом межевания территории
для размещения линейного объекта
регионального значения «Обводный кан.
от ул.Степана Разина до Межевого кан.»**

В соответствии со статьями 45 и 46 Градостроительного кодекса Российской Федерации и в целях обеспечения градостроительного развития территории для размещения линейного объекта регионального значения «Обводный кан. от ул.Степана Разина до Межевого кан.» Правительство Санкт-Петербурга

ПОСТАНОВЛЯЕТ:

1. Утвердить проект планировки территории для размещения линейного объекта регионального значения «Обводный кан. от ул.Степана Разина до Межевого кан.» в составе:

1.1. Чертеж красных линий территории для размещения линейного объекта регионального значения «Обводный кан. от ул.Степана Разина до Межевого кан.» (границы территории, в отношении которой осуществляется подготовка проекта планировки, существующие красные линии, устанавливаемые красные линии, отменяемые красные линии, номера характерных точек красных линий, в том числе точек начала и окончания красных линий, точек изменения описания красных линий, перечень координат характерных точек красных линий) согласно приложению № 1.

1.2. Чертеж границ зон планируемого размещения линейного объекта регионального значения «Обводный кан. от ул.Степана Разина до Межевого кан.» (границы территории, в отношении которой осуществляется подготовка проекта планировки, границы зон планируемого размещения линейного объекта регионального значения, номера характерных точек границ зон планируемого размещения линейного объекта регионального значения, в том числе точек начала и окончания, точек изменения описания границ таких зон) согласно приложению № 2.

1.3. Положение о размещении линейного объекта регионального значения «Обводный кан. от ул.Степана Разина до Межевого кан.» согласно приложению № 3.

2. Утвердить проект межевания территории для размещения линейного объекта регионального значения «Обводный кан. от ул.Степана Разина до Межевого кан.» в составе:

2.1. Чертеж межевания территории для размещения линейного объекта регионального значения «Обводный кан. от ул.Степана Разина до Межевого кан.» (красные линии) согласно приложению № 4.

2.2. Перечень и сведения о площади образуемых земельных участков, которые будут отнесены к территориям общего пользования или имуществу общего пользования, в том числе в отношении которых предполагаются резервирование и (или) изъятие для государственных нужд; способы образования земельных участков; виды разрешенного использования образуемых земельных участков в соответствии с проектом планировки территории для размещения линейного объекта регионального значения «Обводный кан. от ул.Степана Разина до Межевого кан.» согласно приложению № 5.

2.3. Чертеж межевания территории для размещения линейного объекта регионального значения «Обводный кан. от ул.Степана Разина до Межевого кан.» (границы и условные номера образуемых земельных участков, в том числе в отношении которых предполагаются их резервирование и (или) изъятие для государственных нужд) согласно приложению № 6.

2.4. Сведения о границах территории для размещения линейного объекта регионального значения «Обводный кан. от ул.Степана Разина до Межевого кан.», содержащие перечень координат характерных точек этих границ в системе координат, используемой для ведения Единого государственного реестра недвижимости, согласно приложению № 7.

3. Постановление вступает в силу на следующий день после его официального опубликования.

4. Контроль за выполнением постановления возложить на вице-губернатора Санкт-Петербурга Линченко Н.В.

Губернатор
Санкт-Петербурга

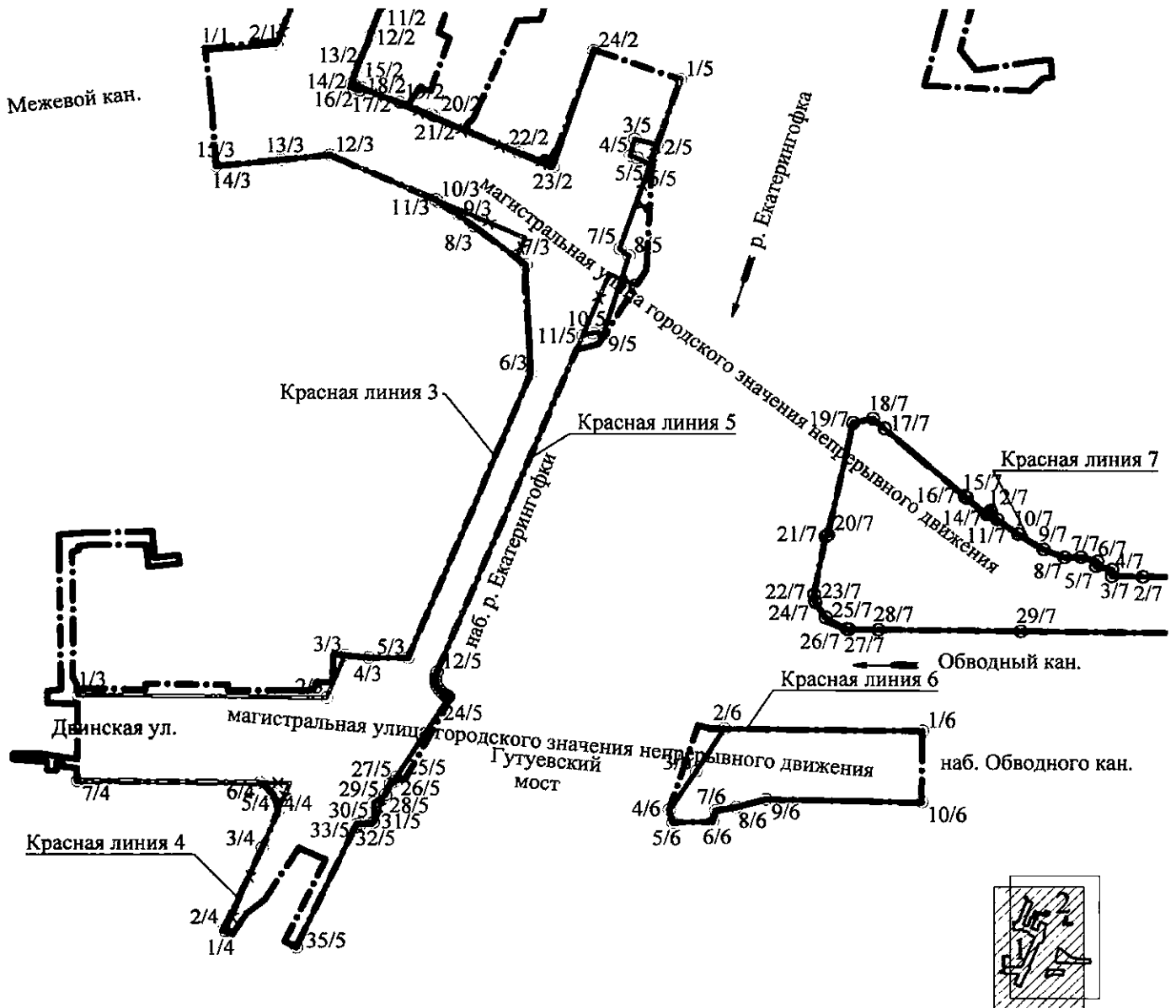


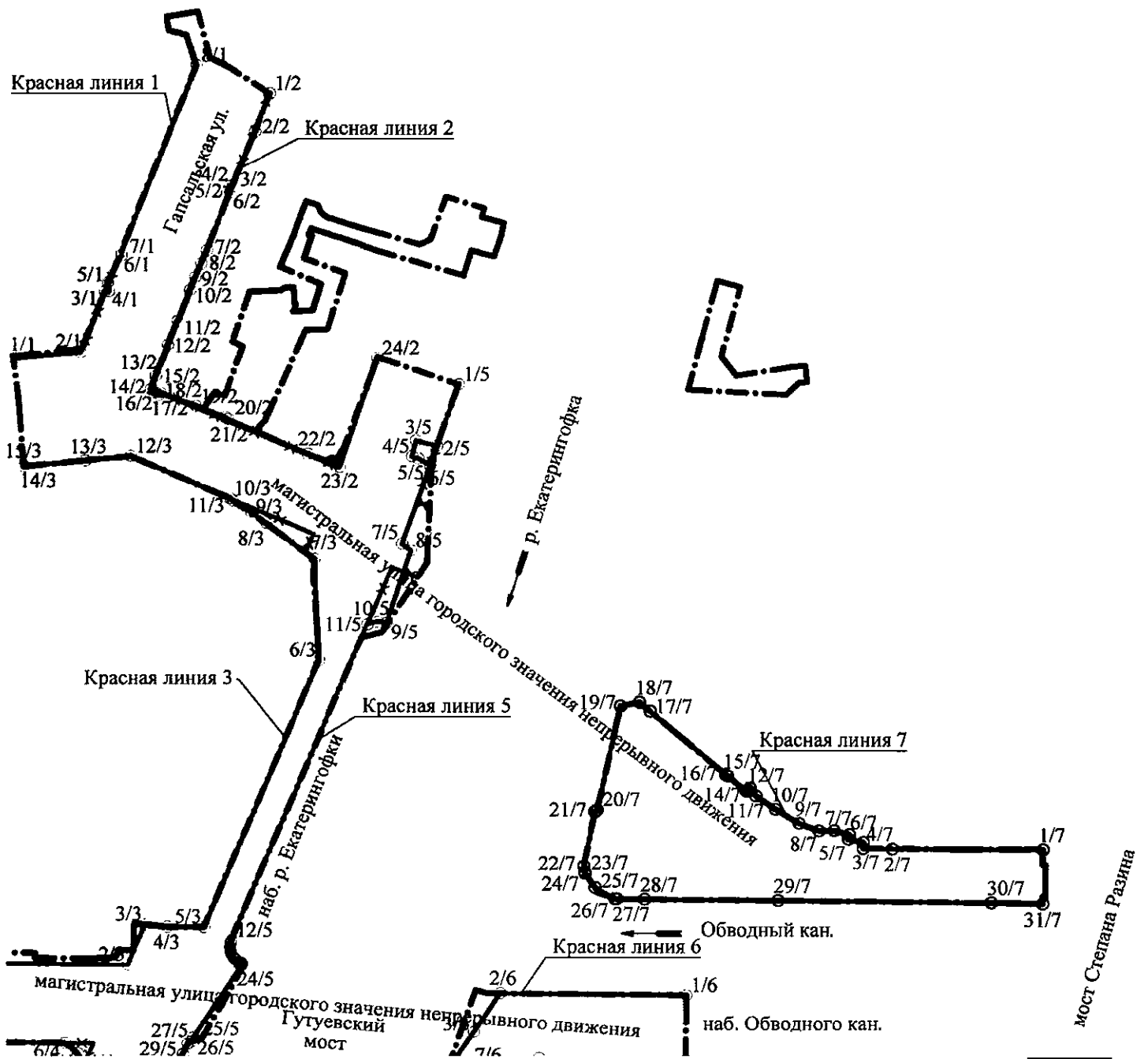
А.Д.Беглов

ЧЕРТЕЖ

красных линий территории для размещения линейного объекта регионального значения
«Обводный кан. от ул. Степана Разина до Межевого кан.»

(границы территории, в отношении которой осуществляется подготовка проекта планировки, существующие красные линии, устанавливаемые красные линии, отменяемые красные линии, номера характерных точек красных линий, в том числе точек начала и окончания красных линий, точек изменения описания красных линий, перечень координат характерных точек красных линий)





Условные обозначения

- · — · — · — - границы территории, в отношении которой осуществляется подготовка проекта планировки
- — — — — - существующие красные линии
- — — — — - устанавливаемые красные линии
- X — — — — - отменяемые красные линии
- 21/4 - номера характерных точек красных линий, в том числе точек начала и окончания красных линий, точек изменения описания красных линий



ПЕРЕЧЕНЬ
координат характерных точек красных линий
для размещения линейного объекта регионального значения
«Обводный кан. от ул.Степана Разина до Межевого кан.»

№ точки	X	Y	R(м)
1	2	3	4
Контур № 1			
1	91 509,10	110 469,73	-
2	91 511,26	110 492,89	-
3	91 533,10	110 501,35	-
4	91 533,27	110 502,75	-
5	91 536,37	110 502,47	-
6	91 546,08	110 507,19	-
7	91 547,25	110 507,24	-
8	91 614,79	110 533,56	-
Контур № 2			
1	91 604,63	110 559,27	-
2	91 590,92	110 554,01	-
3	91 570,59	110 545,94	-
4	91 570,95	110 545,04	-
5	91 568,75	110 544,19	-
6	91 568,41	110 545,06	-
7	91 547,82	110 537,06	-
8	91 543,16	110 535,03	-
9	91 538,47	110 532,98	-
10	91 533,67	110 531,13	-
11	91 522,53	110 526,78	-
12	91 513,85	110 523,35	-
13	91 502,70	110 519,02	-
14	91 497,87	110 517,41	-
15	91 497,39	110 518,57	-
16	91 496,63	110 518,27	-
17	91 495,85	110 520,25	-
18	91 496,62	110 520,58	-
19	91 491,69	110 533,14	-
20	91 487,65	110 543,41	-
21	91 486,93	110 544,32	-
22	91 474,52	110 572,19	-
23	91 469,76	110 583,55	-
24	91 509,13	110 596,79	-
Контур № 3			
1	91 291,88	110 427,59	-
2	91 291,02	110 509,14	-

1	2	3	4
3	91 305,23	110 515,12	-
4	91 304,40	110 522,92	-
5	91 304,33	110 535,79	-
6	91 400,12	110 576,13	-
7	91 437,05	110 574,60	-
8	91 449,89	110 557,66	-
9	91 453,66	110 552,47	-
10	91 457,83	110 546,10	-
11	91 458,69	110 545,05	-
12	91 473,73	110 510,32	-
13	91 472,13	110 494,40	-
14	91 470,00	110 473,02	-
15	91 470,06	110 473,01	-
Контур № 4			
1	91 212,14	110 475,87	-
2	91 212,43	110 475,15	-
3	91 240,65	110 487,93	-
4	91 253,28	110 493,25	-
5	91 258,88	110 491,62	9,96
6	91 262,61	110 487,13	-
7	91 263,24	110 427,36	-
Контур № 5			
1	91 499,56	110 625,17	-
2	91 477,26	110 617,59	-
3	91 479,16	110 610,23	-
4	91 473,59	110 608,74	-
5	91 472,85	110 610,97	-
6	91 470,40	110 615,22	-
7	91 442,45	110 605,28	-
8	91 440,09	110 608,35	-
9	91 413,75	110 599,92	-
10	91 414,09	110 596,47	9,18
11	91 413,13	110 593,14	-
12	91 299,59	110 545,27	-
13	91 298,53	110 544,94	-
14	91 297,43	110 544,80	-
15	91 296,32	110 544,87	-
16	91 295,25	110 545,15	-
17	91 294,24	110 545,61	-
18	91 293,34	110 546,26	-
19	91 292,57	110 547,06	-
20	91 291,96	110 547,98	-
21	91 291,62	110 548,81	-

1	2	3	4
22	91 291,22	110 548,18	—
23	91 291,12	110 549,15	—
24	91 291,10	110 549,14	—
25	91 264,45	110 531,94	—
26	91 263,00	110 531,32	—
27	91 262,19	110 529,95	—
28	91 258,60	110 528,40	—
29	91 258,55	110 528,37	—
30	91 255,88	110 524,55	—
31	91 249,60	110 524,53	—
32	91 249,09	110 524,31	—
33	91 248,87	110 520,17	—
34	91 248,59	110 518,87	—
35	91 206,86	110 499,16	—
Контур № 6			
1	91 280,13	110 704,59	—
2	91 280,79	110 639,42	—
3	91 266,60	110 630,20	—
4	91 253,37	110 621,34	—
5	91 249,29	110 622,50	—
6	91 249,64	110 635,51	—
7	91 253,35	110 636,46	—
8	91 254,53	110 643,20	—
9	91 257,16	110 652,93	—
10	91 256,33	110 704,35	—
Контур № 7			
1	91 332,11	110 829,86	—
2	91 332,30	110 777,03	—
3	91 332,45	110 766,82	—
4	91 334,72	110 766,88	—
5	91 335,82	110 761,65	—
6	91 337,54	110 762,03	—
7	91 339,00	110 756,65	—
8	91 338,90	110 751,31	—
9	91 341,59	110 744,30	—
10	91 346,77	110 735,98	—
11	91 351,62	110 729,14	—
12	91 354,53	110 727,06	—
13	91 353,79	110 726,27	—
14	91 353,32	110 725,73	—
15	91 358,85	110 719,15	—
16	91 359,45	110 718,45	—
17	91 381,89	110 692,14	—

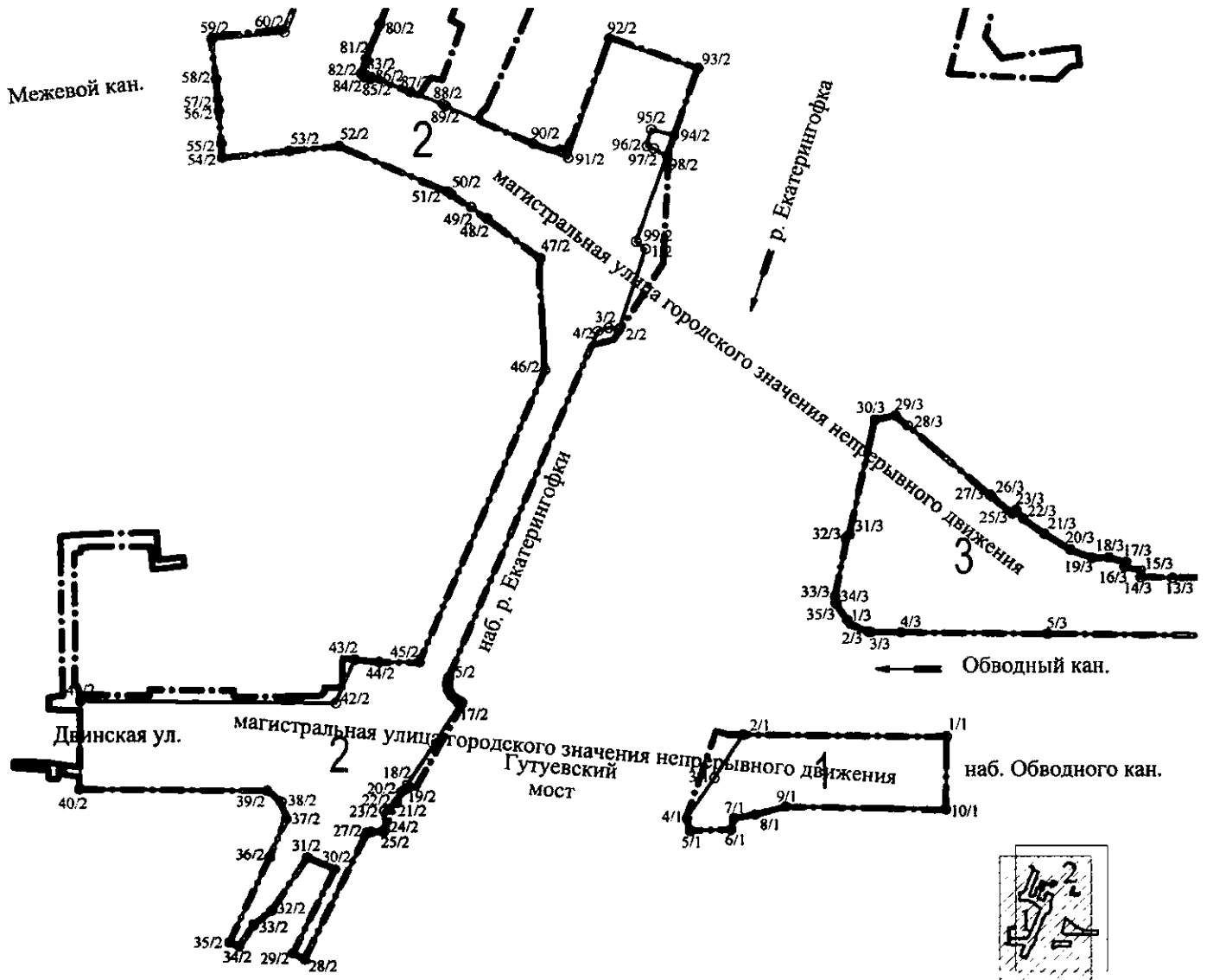
1	2	3	4
18	91 385,10	110 688,33	-
19	91 383,77	110 681,76	-
20	91 346,41	110 673,48	-
21	91 345,74	110 672,69	-
22	91 326,00	110 668,83	-
23	91 323,95	110 669,04	-
24	91 323,39	110 669,26	-
25	91 318,28	110 672,70	-
26	91 314,35	110 679,66	-
27	91 314,25	110 680,34	-
28	91 314,13	110 690,06	-
29	91 313,71	110 736,88	-
30	91 312,99	110 811,81	-
31	91 312,67	110 829,79	-

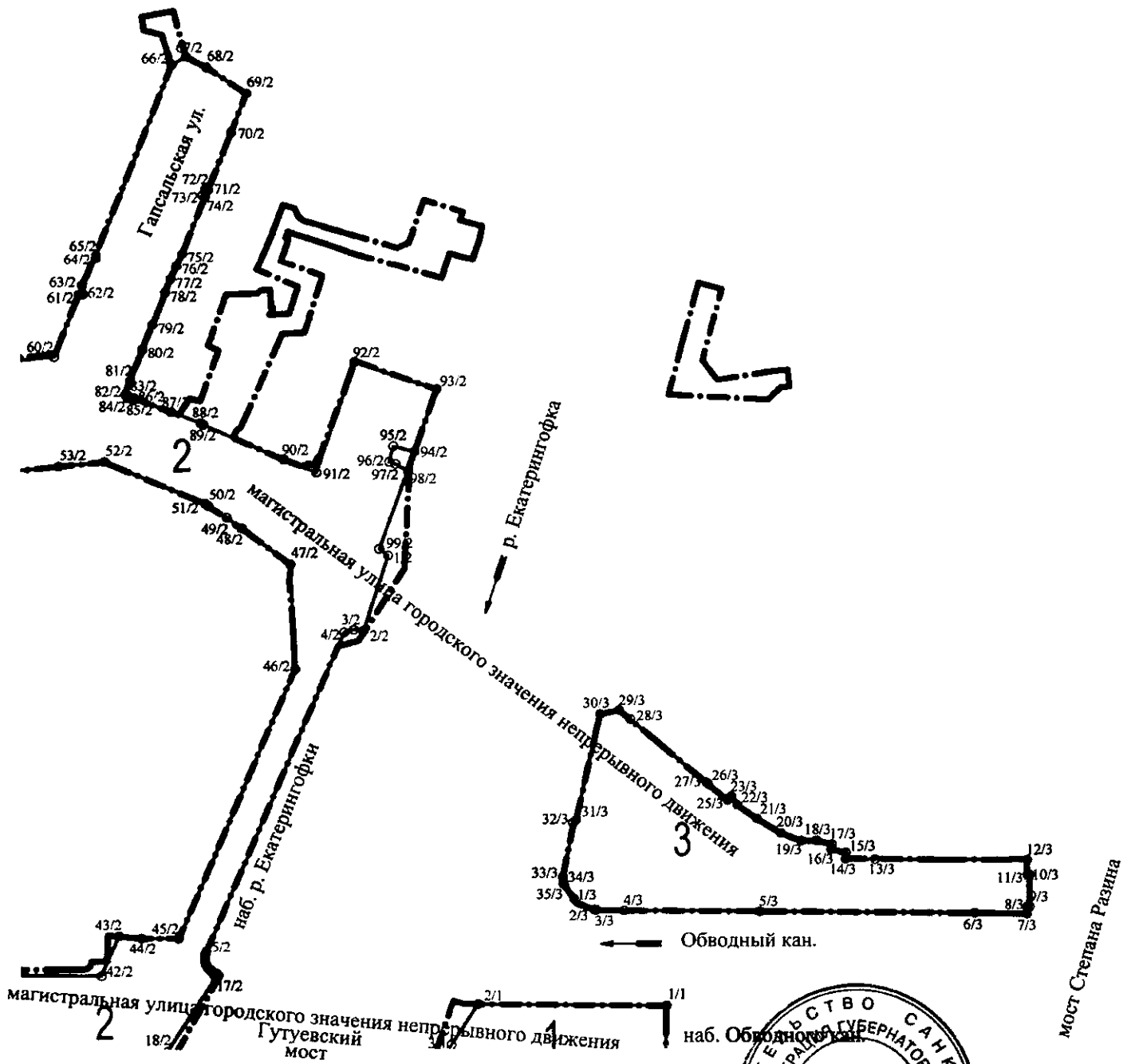


ЧЕРТЕЖ



границ зон планируемого размещения линейного объекта регионального значения
«Обводный кан. от ул. Степана Разина до Межевого кан.»

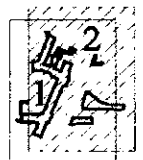
(границы территории, в отношении которой осуществляется подготовка проекта планировки, границы зон планируемого размещения линейного объекта регионального значения, номера характерных точек границ зон планируемого размещения линейного объекта регионального значения, в том числе точек начала и окончания, точек изменения описания границ таких зон)





Условные обозначения

-  - границы территории, в отношении которой осуществляется подготовка проекта планировки
-  - границы зон планируемого размещения линейных объектов регионального значения
- 1 - номер зоны планируемого размещения линейных объектов регионального значения
- o 31/1 - номера характерных точек границ зон планируемого размещения линейных объектов регионального значения, в том числе точек начала и окончания, точек изменения описания границ таких зон



Приложение № 3
к постановлению
Правительства Санкт-Петербурга
от 12.11.2019 № 784

ПОЛОЖЕНИЕ
о размещении линейного объекта регионального значения
«Обводный кан. от ул.Степана Разина до Межевого кан.»

1. Наименование, основные характеристики и назначение планируемого для размещения линейного объекта регионального значения.

Наименование: линейный объект регионального значения «Обводный кан. от ул.Степана Разина до Межевого кан.» (далее – линейный объект регионального значения).

Основные характеристики:

Категория	Магистральная улица городского значения непрерывного движения
Протяженность	0,69 км
Пропускная способность	От 37626 до 38839 прив.ед./сутки
Проектная мощность	Пропускная способность линейного объекта регионального значения от 37626 до 38839 прив.ед./сутки
Интенсивность движения	От 30906 до 33455 физ.ед./сутки
Грузонапряженность	От 27092 до 29327 тыс.т брутто в год

Назначение: автомобильная дорога регионального значения.

2. Границы зон планируемого размещения линейного объекта регионального значения устанавливаются в Адмиралтейском и Кировском районах Санкт-Петербурга.

3. Перечень координат характерных точек границ зон планируемого размещения линейного объекта регионального значения.

№ точки	X	Y	R(м)
1	2	3	4
Зона планируемого размещения линейного объекта регионального значения № 1			
1	91 280,13	110 704,59	–
2	91 280,79	110 639,42	–
3	91 266,60	110 630,20	–
4	91 253,37	110 621,34	–
5	91 249,29	110 622,50	–
6	91 249,64	110 635,51	–
7	91 253,35	110 636,46	–
8	91 254,53	110 643,20	–
9	91 257,16	110 652,93	–
10	91 256,33	110 704,35	–
Зона планируемого размещения линейного объекта регионального значения № 2			
1	91 440,09	110 608,35	–

1	2	3	4
2	91 413,75	110 599,92	-
3	91 414,09	110 596,47	9,18
4	91 413,13	110 593,14	-
5	91 299,59	110 545,27	-
6	91 298,53	110 544,94	-
7	91 297,43	110 544,80	-
8	91 296,32	110 544,87	-
9	91 295,25	110 545,15	-
10	91 294,24	110 545,61	-
11	91 293,34	110 546,26	-
12	91 292,57	110 547,06	-
13	91 291,96	110 547,98	-
14	91 291,62	110 548,81	-
15	91 291,22	110 548,18	-
16	91 291,12	110 549,15	-
17	91 291,10	110 549,14	-
18	91 264,45	110 531,94	-
19	91 263,00	110 531,32	-
20	91 262,19	110 529,95	-
21	91 258,60	110 528,40	-
22	91 258,55	110 528,37	-
23	91 255,88	110 524,55	-
24	91 249,60	110 524,53	-
25	91 249,09	110 524,31	-
26	91 248,87	110 520,17	-
27	91 248,59	110 518,87	-
28	91 206,86	110 499,16	-
29	91 208,77	110 495,35	-
30	91 236,62	110 508,78	-
31	91 240,63	110 500,00	-
32	91 222,97	110 488,71	-
33	91 218,34	110 482,86	-
34	91 211,21	110 478,26	-
35	91 212,43	110 475,15	-
36	91 240,65	110 487,93	-
37	91 253,28	110 493,25	-
38	91 258,88	110 491,62	9,96
39	91 262,61	110 487,13	-
40	91 263,24	110 427,36	-
41	91 291,88	110 427,59	-
42	91 291,02	110 509,14	-
43	91 305,23	110 515,12	-
44	91 304,40	110 522,92	-

1	2	3	4
45	91 304,33	110 535,79	-
46	91 400,12	110 576,13	-
47	91 437,05	110 574,60	-
48	91 449,89	110 557,66	-
49	91 453,66	110 552,47	-
50	91 457,83	110 546,10	-
51	91 458,69	110 545,05	-
52	91 473,73	110 510,32	-
53	91 472,13	110 494,40	-
54	91 470,00	110 473,02	-
55	91 474,57	110 472,69	-
56	91 485,49	110 471,91	-
57	91 489,33	110 471,64	-
58	91 496,01	110 471,02	-
59	91 509,10	110 469,73	-
60	91 511,26	110 492,89	-
61	91 533,10	110 501,35	-
62	91 533,27	110 502,75	-
63	91 536,37	110 502,47	-
64	91 546,08	110 507,19	-
65	91 547,25	110 507,24	-
66	91 614,79	110 533,56	-
67	91 617,56	110 538,39	-
68	91 613,82	110 545,44	-
69	91 604,63	110 559,27	-
70	91 590,92	110 554,01	-
71	91 570,59	110 545,94	-
72	91 570,95	110 545,04	-
73	91 568,75	110 544,19	-
74	91 568,41	110 545,06	-
75	91 547,82	110 537,06	-
76	91 543,16	110 535,03	-
77	91 538,47	110 532,98	-
78	91 533,67	110 531,13	-
79	91 522,53	110 526,78	-
80	91 513,85	110 523,35	-
81	91 502,70	110 519,02	-
82	91 497,87	110 517,41	-
83	91 497,39	110 518,57	-
84	91 496,63	110 518,27	-
85	91 495,85	110 520,25	-
86	91 496,62	110 520,58	-
87	91 491,69	110 533,14	-

1	2	3	4
88	91 487,65	110 543,41	—
89	91 486,93	110 544,32	—
90	91 474,52	110 572,19	—
91	91 469,76	110 583,55	—
92	91 509,13	110 596,79	—
93	91 499,56	110 625,17	—
94	91 477,26	110 617,59	—
95	91 479,16	110 610,23	—
96	91 473,59	110 608,74	—
97	91 472,85	110 610,97	—
98	91 470,40	110 615,22	—
99	91 442,45	110 605,28	—
Зона планируемого размещения линейного объекта регионального значения № 3			
1	91 318,28	110 672,70	—
2	91 314,35	110 679,66	—
3	91 314,25	110 680,34	—
4	91 314,13	110 690,06	—
5	91 313,71	110 736,88	—
6	91 312,99	110 811,81	—
7	91 312,67	110 829,79	—
8	91 315,21	110 829,81	—
9	91 315,21	110 830,77	—
10	91 326,71	110 830,82	—
11	91 326,71	110 829,84	—
12	91 332,11	110 829,86	—
13	91 332,30	110 777,03	—
14	91 332,45	110 766,82	—
15	91 334,72	110 766,88	—
16	91 335,82	110 761,65	—
17	91 337,54	110 762,03	—
18	91 339,00	110 756,65	—
19	91 338,90	110 751,31	—
20	91 341,59	110 744,30	—
21	91 346,77	110 735,98	—
22	91 351,62	110 729,14	—
23	91 354,53	110 727,06	—
24	91 353,79	110 726,27	—
25	91 353,32	110 725,73	—
26	91 358,85	110 719,15	—
27	91 359,45	110 718,45	—
28	91 381,89	110 692,14	—
29	91 385,10	110 688,33	—
30	91 383,77	110 681,76	—

1	2	3	4
31	91 346,41	110 673,48	–
32	91 345,74	110 672,69	–
33	91 326,00	110 668,83	–
34	91 323,95	110 669,04	–
35	91 323,39	110 669,26	–

4. Мероприятия по защите сохраняемых объектов капитального строительства (здание, строение, сооружение, объекты, строительство которых не завершено), существующих и строящихся на момент подготовки проекта планировки территории, а также объектов капитального строительства, планируемых к строительству в соответствии с ранее утвержденной документацией по планировке территории, от возможного негативного воздействия в связи с размещением линейного объекта регионального значения.

Перечень мероприятий включает:

проведение наблюдений за состоянием, своевременным выявлением и развитием имеющихся отклонений в поведении вновь строящихся сооружений, их оснований и окружающего массива грунта от проектных данных, разработка мероприятий по предупреждению и устранению возможных негативных последствий, обеспечение сохранности существующей застройки, находящейся в зоне влияния нового строительства, а также сохранение окружающей природной среды;

разработка прогноза состояния строящегося объекта, воздействия его на окружающие здания и сооружения, на атмосферную, геологическую, гидрогеологическую и гидрологическую среду в период строительства и последующие годы эксплуатации для оценки изменений их состояния, своевременного выявления дефектов, предупреждения и устранения негативных процессов, а также оценки правильности принятых методов расчета, проектных решений и результатов прогноза.

5. Мероприятия по сохранению объектов культурного наследия от возможного негативного воздействия в связи с размещением линейного объекта регионального значения.

Перечень мероприятий включает:

применение щадящих методов производства работ и восстановление нарушенного в ходе работ благоустройства, комплексное геотехническое сопровождение строительства для обеспечения надежности, безопасности и сохранности зданий (сооружений) при строительстве, а также: предварительную оценку геотехнической ситуации, инженерно-геологические изыскания, геотехническое обоснование проекта, технологический регламент ведения работ, мониторинг за сохранностью зданий и сооружений при производстве работ и контроль качества работ, послестроительный мониторинг;

уплотнение и трюмбовка конструктивных слоев дорожных одежд производится невибрационными способами;

для исключения повреждений фундамента земляные работы в непосредственной близости от здания производятся вручную.

6. Мероприятия по охране окружающей среды.

Мероприятия по охране окружающей среды будут осуществляться в период строительства и эксплуатации линейного объекта регионального значения:

оценка загрязнения атмосферного воздуха;

охрана поверхностных и подземных вод от истощения и загрязнения;

охрана окружающей среды от отходов;

оценка воздействия объекта на растительный и животный мир;

мероприятия по охране растительного мира;

мероприятия по защите от шума;

экологический мониторинг (в том числе мониторинг атмосферного воздуха, водных ресурсов, почвенного покрова, химического загрязнения почв, уровней шума, локальный мониторинг за сбором, временным хранением и транспортировкой отходов);

замена окон на шумозащитные стеклопакеты в доме № 12 по Гапсальской ул. и доме № 2 по Межевому кан. со сторон, выходящих окнами на проектируемую магистраль.

7. Мероприятия по защите территории от чрезвычайных ситуаций природного и техногенного характера, в том числе по обеспечению пожарной безопасности и гражданской обороне.

Предусматриваются следующие противопожарные мероприятия для рассматриваемого линейного объекта регионального значения:

к использованию на линейном объекте регионального значения допускаются отделочные и строительные материалы, оборудование и кабельная продукция, имеющие сертификаты соответствия Госстандарта России и сертификаты пожарной безопасности;

обеспечение беспрепятственной эвакуации людей с проектируемой территории;

обеспечение возможности беспрепятственного ввода и передвижения на проектируемой территории сил и средств ликвидации чрезвычайных ситуаций, в том числе пожарного автотранспорта;

обеспечение наружного пожаротушения от ближайших пожарных гидрантов на коммунальной сети.

Для обеспечения ввода пожарного автотранспорта к проектируемому участку дороги предусматривается использование существующей улично-дорожной сети.

На проектируемых водопроводных линиях предусматривается установка пожарных гидрантов и отключающей (запорной) арматуры.

Проектными решениями не предусмотрены особые требования к проведению мероприятий по спасению людей и материальных ценностей при пожаре на проезжей части ввиду того, что участок Обводного кан. от ул. Степана Разина до Межевого кан. имеет свободную (открытую) проезжую и тротуарную часть, а следовательно, не имеет закрытых эвакуационных путей в пределах каких-либо помещений. При возможном пожаре эвакуация людей будет производиться по проезжей части в безопасную (свободную) сторону от опасных факторов пожара.

Спасение материальных ценностей (различной автомобильной и железнодорожной техники) предусмотрено силами и средствами специализированных формирований (Министерство Российской Федерации по делам гражданской обороны, чрезвычайным ситуациям и ликвидации последствий стихийных бедствий, Министерство транспорта Российской Федерации и дорожные службы).

Мероприятия по защите людей.

Мероприятия по защите людей в военное время.


В границах проектирования расположен линейный объект, включающий в себя автомобильные магистрали устойчивого функционирования, входящие в состав транспортной инфраструктуры Санкт-Петербурга, территория которого отнесена к особой группе по гражданской обороне (далее – ГО). Функционирование рассматриваемого участка транспортной инфраструктуры города может быть предусмотрено в военное время (при военных конфликтах). Таким образом, организации, эксплуатирующие рассматриваемые линейные сооружения, могут продолжать свою деятельность в военное время (при военных конфликтах).

Порядок эксплуатации планируемого к размещению линейного объекта на проектируемой территории в военное время определяется планом ГО Санкт-Петербурга.

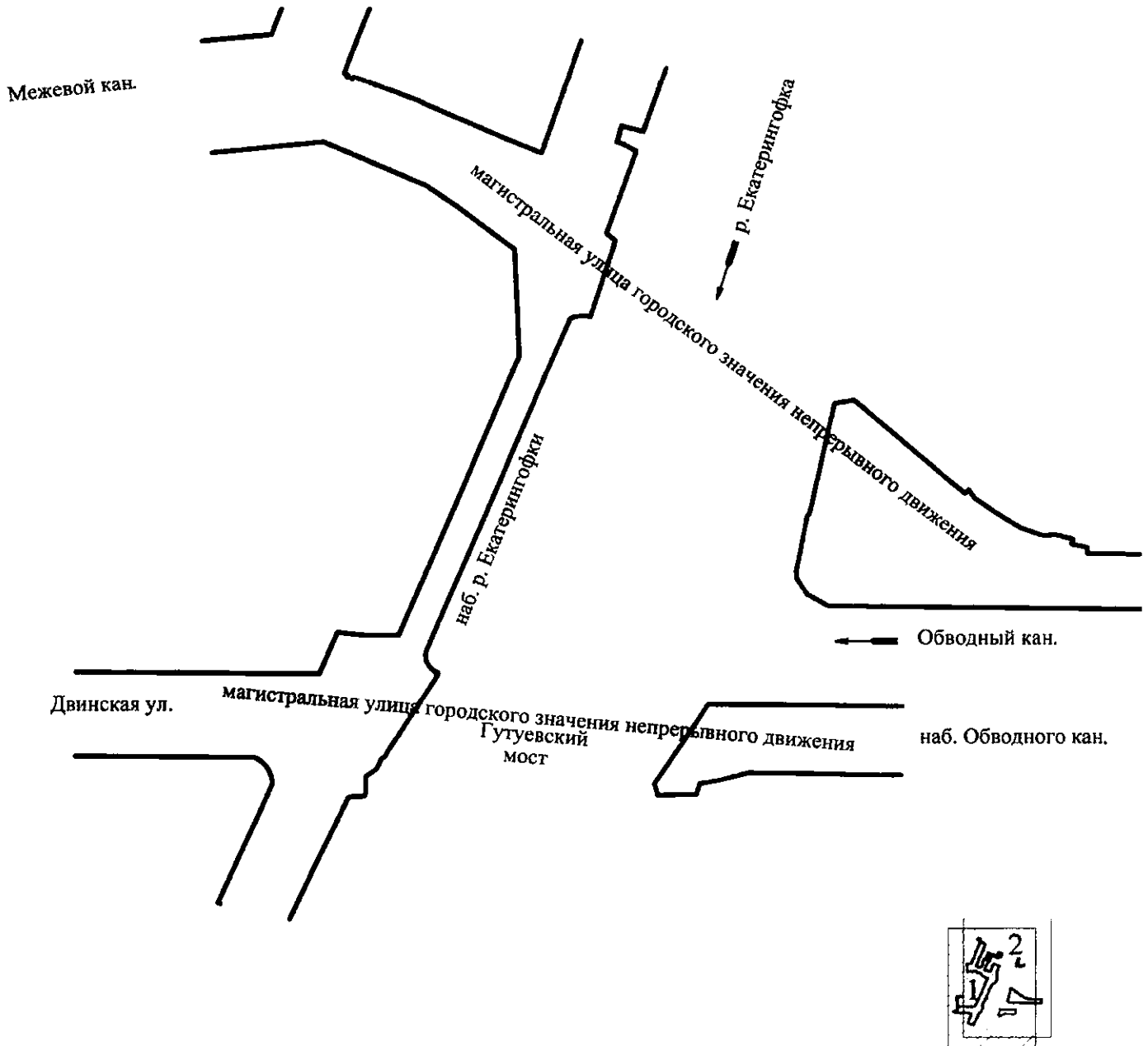
Согласно проекту планировки решения по укрытию населения не требуются.

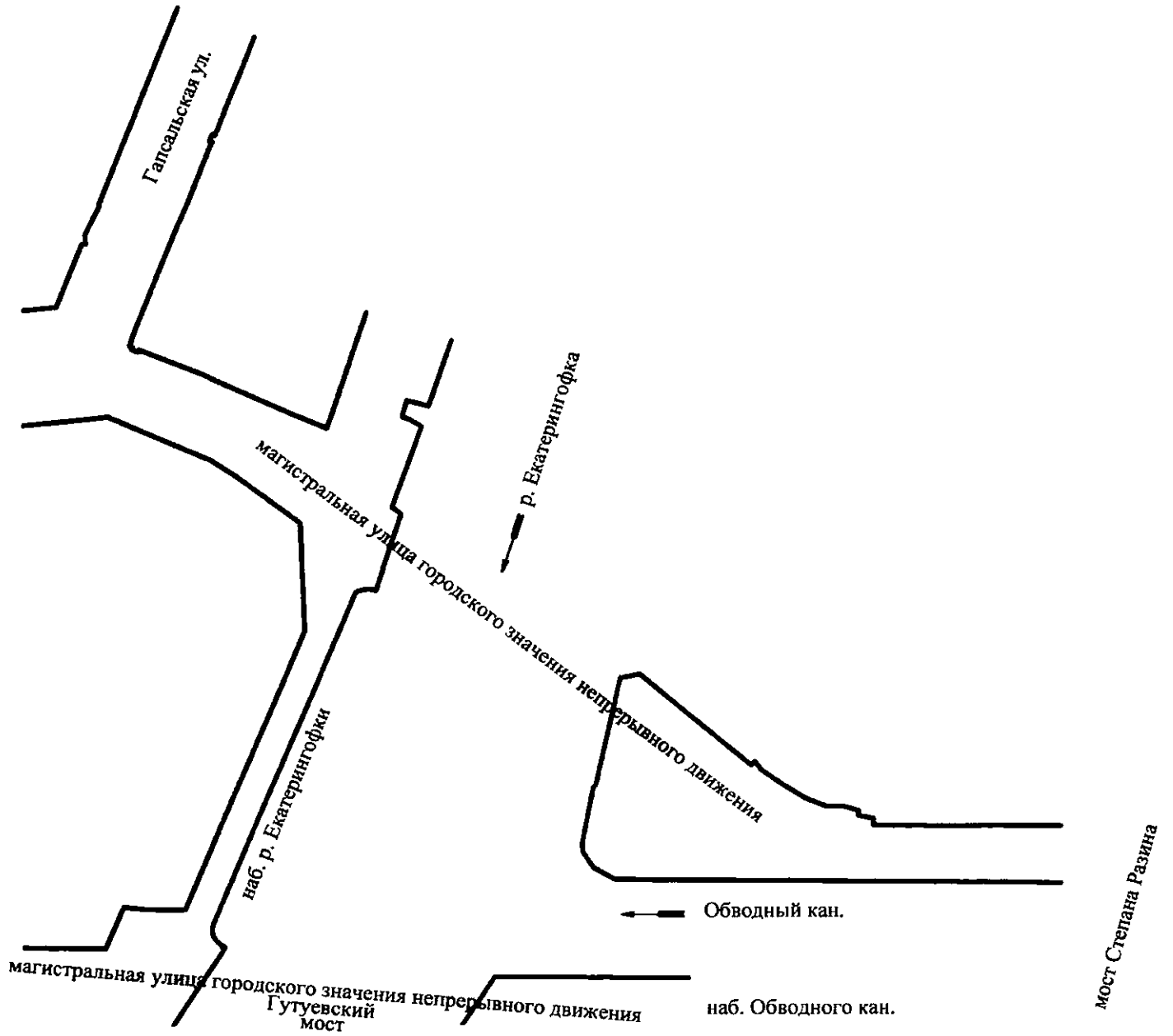
Мероприятия по защите персонала организаций, продолжающих работу в военное время.

Мероприятия по защите и укрытию персонала работающей сменным режимом и линейного персонала организаций, обеспечивающих жизнедеятельность района размещения объекта и выполняющих мероприятия ГО на ней, учтены в планах ГО соответствующих организаций, имеющих мобилизационные задания и продолжающих работу в военное время.



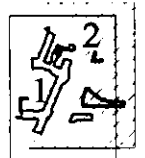
ЧЕРТЕЖ
межевания территории для размещения линейного объекта регионального значения
«Обводный кан. от ул. Степана Разина до Межевого кан.»
(красные линии)





Условные обозначения

— - красные линии



Приложение № 5
к постановлению
Правительства Санкт-Петербурга
от 12.11.2019 № 784

ПЕРЕЧЕНЬ И СВЕДЕНИЯ

о площади образуемых земельных участков, которые будут отнесены к территориям общего пользования или имуществу общего пользования, в том числе в отношении которых предполагаются резервирование и (или) изъятие для государственных нужд; способы образования земельных участков; виды разрешенного использования образуемых земельных участков в соответствии с проектом планировки территории для размещения линейного объекта регионального значения «Обводный кан. от ул.Степана Разина до Межевого кан.»

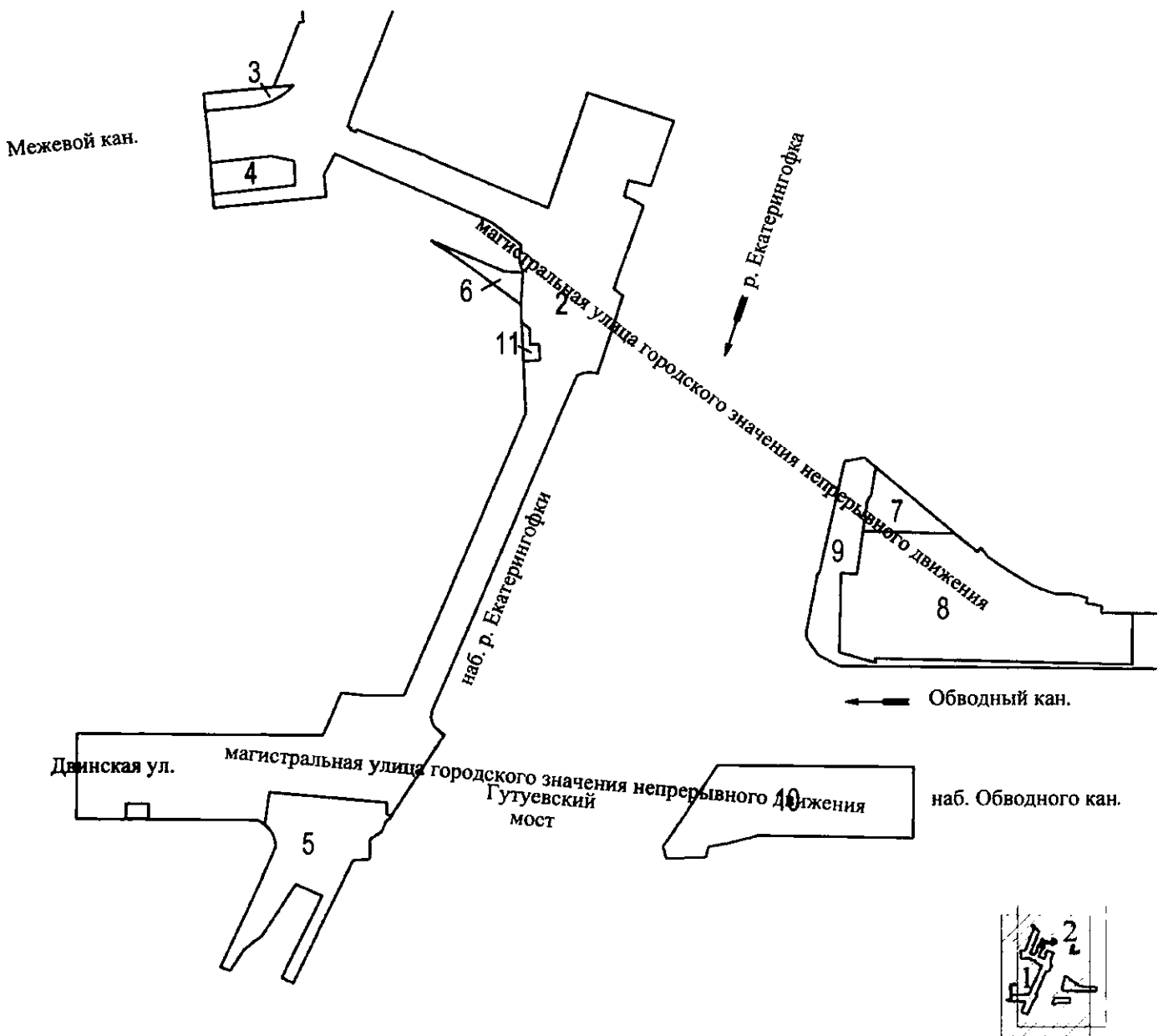
Условный номер образуемого земельного участка	Вид разрешенного использования образуемого земельного участка	Площадь образуемого земельного участка, га	Способ образования земельного участка
1	2	3	4
1	Земельные участки (территории) общего пользования – улично-дорожная сеть	0,0549	Раздел
2	Земельные участки (территории) общего пользования – улично-дорожная сеть	1,1883	Образование из земель, находящихся в государственной собственности
3	Земельные участки (территории) общего пользования – улично-дорожная сеть	0,0149	Раздел
4	Земельные участки (территории) общего пользования – улично-дорожная сеть	0,0293	Раздел
5	Земельные участки (территории) общего пользования – улично-дорожная сеть	0,1416	Раздел
6	Земельные участки (территории) общего пользования – улично-дорожная сеть	0,0133	Раздел
7	Земельные участки (территории) общего пользования – улично-дорожная сеть	0,0332	Раздел
8	Земельные участки (территории) общего пользования – улично-дорожная сеть	0,3140	Раздел
9	Земельные участки (территории) общего пользования – улично-дорожная сеть	0,1937	Образование из земель, находящихся в государственной собственности
10	Земельные участки (территории) общего пользования – улично-дорожная сеть	0,1861	Образование из земель, находящихся в государственной собственности
11	Земельные участки (территории) общего пользования – улично-дорожная сеть	0,0046	Раздел

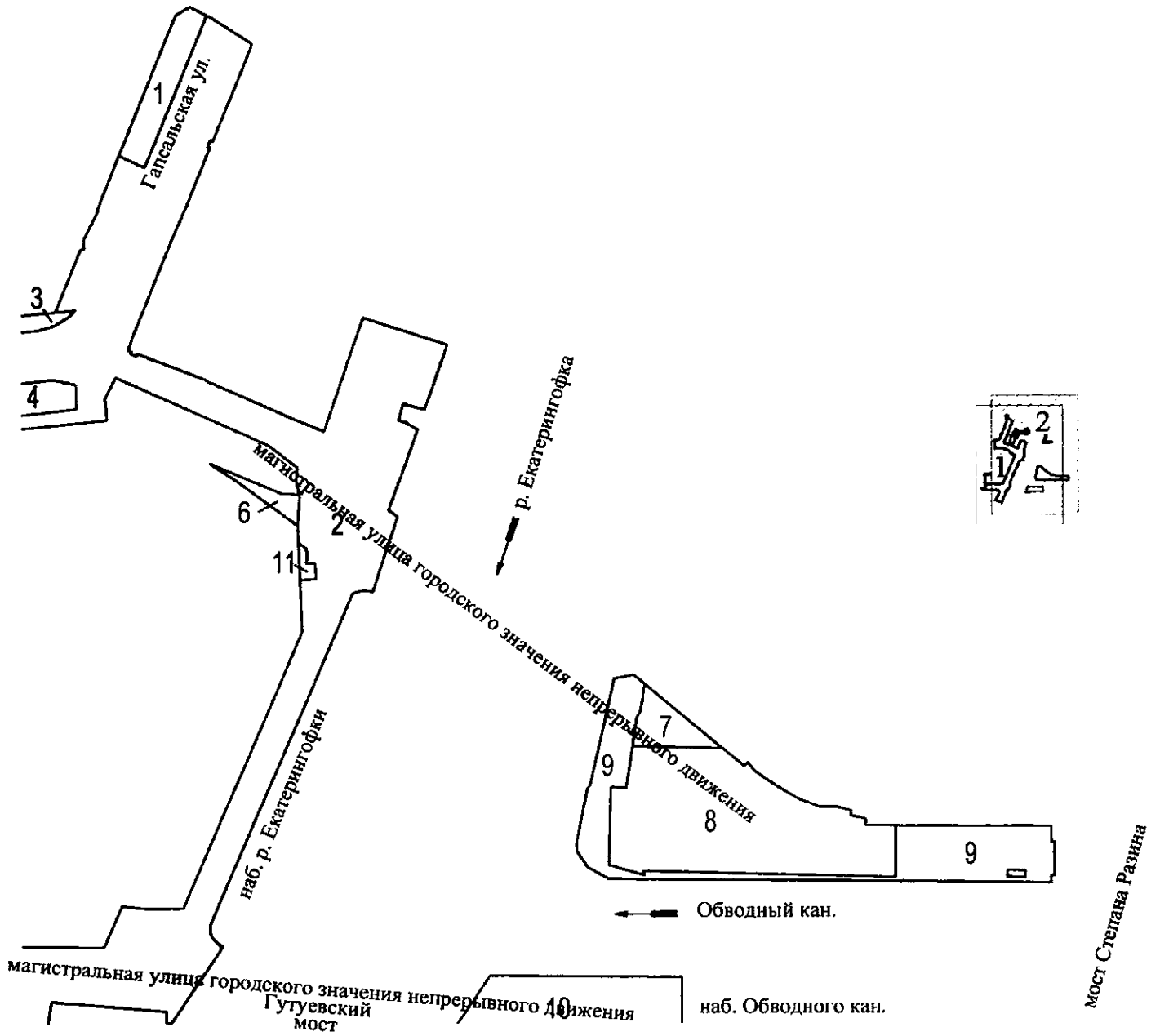


ЧЕРТЕЖ

**межевания территории для размещения линейного объекта регионального значения
«Обводный кан. от ул. Степана Разина до Межевого кан.»**

(границы и условные номера образуемых земельных участков, в том числе в отношении которых предполагаются их резервирование и (или) изъятие для государственных нужд)





Условные обозначения



- границы образуемых земельных участков, в том числе в отношении которых предполагаются их резервирование и (или) изъятие для государственных нужд

2

- условные номера образуемых земельных участков, в том числе в отношении которых предполагаются их резервирование и (или) изъятие для государственных нужд



Приложение № 7
к постановлению
Правительства Санкт-Петербурга
от 12.11.2019 № 784

СВЕДЕНИЯ

о границах территории для размещения линейного объекта регионального значения «Обводный кан. от ул.Степана Разина до Межевого кан.», содержащие перечень координат характерных точек этих границ в системе координат, используемой для ведения Единого государственного реестра недвижимости

№ точки	X	Y	R(м)
1	2	3	4
Образуемый земельный участок № 1			
1	91 561,24	110 523,01	–
2	91 614,60	110 543,98	–
3	91 617,56	110 538,39	–
4	91 614,79	110 533,56	–
5	91 565,49	110 514,34	–
Образуемый земельный участок № 2			
1	91 263,83	110 531,67	–
2	91 264,45	110 531,94	–
3	91 291,10	110 549,14	–
4	91 291,12	110 549,15	–
5	91 291,22	110 548,18	–
6	91 291,62	110 548,81	–
7	91 291,96	110 547,98	–
8	91 292,57	110 547,06	–
9	91 293,34	110 546,26	–
10	91 294,24	110 545,61	–
11	91 295,25	110 545,15	–
12	91 296,32	110 544,87	–
13	91 297,43	110 544,80	–
14	91 298,53	110 544,94	–
15	91 299,59	110 545,27	–
16	91 413,13	110 593,14	–
17	91 414,09	110 596,47	9,18
18	91 413,75	110 599,92	–
19	91 440,09	110 608,35	–
20	91 442,45	110 605,28	–
21	91 470,40	110 615,22	–
22	91 472,85	110 610,97	–
23	91 473,59	110 608,74	–
24	91 479,16	110 610,23	–
25	91 477,26	110 617,59	–

1	2	3	4
26	91 499,56	110 625,17	-
27	91 509,13	110 596,79	-
28	91 469,76	110 583,55	-
29	91 474,52	110 572,19	-
30	91 486,93	110 544,32	-
31	91 487,65	110 543,41	-
32	91 491,69	110 533,14	-
33	91 496,62	110 520,58	-
34	91 495,85	110 520,25	-
35	91 496,63	110 518,27	-
36	91 497,39	110 518,57	-
37	91 497,87	110 517,41	-
38	91 502,70	110 519,02	-
39	91 513,85	110 523,35	-
40	91 522,53	110 526,78	-
41	91 533,67	110 531,13	-
42	91 538,47	110 532,98	-
43	91 543,16	110 535,03	-
44	91 547,82	110 537,06	-
45	91 568,41	110 545,06	-
46	91 568,75	110 544,19	-
47	91 570,95	110 545,04	-
48	91 570,59	110 545,94	-
49	91 590,92	110 554,01	-
50	91 604,63	110 559,27	-
51	91 613,82	110 545,44	-
52	91 614,60	110 543,98	-
53	91 561,24	110 523,01	-
54	91 565,49	110 514,34	-
55	91 547,25	110 507,24	-
56	91 546,08	110 507,19	-
57	91 536,37	110 502,47	-
58	91 533,27	110 502,75	-
59	91 533,10	110 501,35	-
60	91 511,26	110 492,89	-
61	91 511,92	110 499,59	-
62	91 510,05	110 497,81	-
63	91 508,41	110 495,67	-
64	91 506,39	110 492,20	-
65	91 504,86	110 487,16	-
66	91 503,17	110 470,31	-
67	91 496,01	110 471,02	-
68	91 489,33	110 471,64	-
69	91 485,49	110 471,91	-

1	2	3	4
70	91 487,72	110 492,04	-
71	91 486,11	110 499,75	-
72	91 477,66	110 500,09	-
73	91 474,57	110 472,69	-
74	91 470,00	110 473,02	-
75	91 472,13	110 494,40	-
76	91 473,73	110 510,32	-
77	91 481,21	110 509,63	-
78	91 488,44	110 513,24	-
79	91 465,03	110 564,67	-
80	91 457,30	110 574,54	-
81	91 452,31	110 574,08	-
82	91 447,85	110 575,28	-
83	91 437,05	110 574,60	-
84	91 431,10	110 574,84	-
85	91 429,01	110 577,54	-
86	91 423,68	110 577,60	-
87	91 423,80	110 580,53	-
88	91 418,34	110 580,82	-
89	91 417,97	110 575,39	-
90	91 400,12	110 576,13	-
91	91 304,33	110 535,79	-
92	91 304,40	110 522,92	-
93	91 305,23	110 515,12	-
94	91 291,02	110 509,14	-
95	91 291,88	110 427,59	-
96	91 263,24	110 427,36	-
97	91 262,61	110 487,13	-
98	91 261,93	110 488,46	9,96
99	91 261,06	110 489,68	-
100	91 271,99	110 491,26	-
101	91 268,36	110 530,20	-
102	91 264,42	110 530,21	-
Внутренний контур 1 (земельный участок с кадастровым номером 78:15:0810301:1002)			
1	91263,23	110451,33	-
2	91268,23	110451,36	-
3	91268,20	110443,79	-
4	91263,22	110443,77	-
Образуемый земельный участок № 3			
1	91 509,10	110 469,73	-
2	91 511,26	110 492,89	-
3	91 511,92	110 499,59	-
4	91 510,05	110 497,81	-
5	91 508,41	110 495,67	-

1	2	3	4
6	91 506,39	110 492,20	–
7	91 504,86	110 487,16	–
8	91 503,17	110 470,31	–
Образуемый земельный участок № 4			
1	91 485,49	110 471,91	–
2	91 487,72	110 492,04	–
3	91 486,11	110 499,75	–
4	91 477,66	110 500,09	–
5	91 474,57	110 472,69	–
Образуемый земельный участок № 5			
1	91 261,06	110 489,68	–
2	91 257,58	110 492,34	9,96
3	91 253,28	110 493,25	–
4	91 240,65	110 487,93	–
5	91 212,43	110 475,15	–
6	91 211,21	110 478,26	–
7	91 218,34	110 482,86	–
8	91 222,97	110 488,71	–
9	91 240,63	110 500,00	–
10	91 236,62	110 508,78	–
11	91 208,77	110 495,35	–
12	91 206,86	110 499,16	–
13	91 248,59	110 518,87	–
14	91 248,87	110 520,17	–
15	91 249,09	110 524,31	–
16	91 249,60	110 524,53	–
17	91 255,88	110 524,55	–
18	91 258,55	110 528,37	–
19	91 258,60	110 528,40	–
20	91 262,19	110 529,95	–
21	91 263,00	110 531,32	–
22	91 263,83	110 531,67	–
23	91 264,42	110 530,21	–
24	91 268,36	110 530,20	–
25	91 271,99	110 491,26	–
Образуемый земельный участок № 6			
1	91 437,05	110 574,60	–
2	91 447,85	110 575,28	–
3	91 448,32	110 569,00	–
4	91 458,69	110 545,05	–
5	91 457,83	110 546,10	–
6	91 453,66	110 552,47	–
7	91 449,89	110 557,66	–

1	2	3	4
Образуемый земельный участок № 7			
1	91 381,89	110 692,14	–
2	91 372,43	110 690,62	–
3	91 370,35	110 689,39	–
4	91 360,34	110 687,95	–
5	91 359,45	110 718,45	–
Образуемый земельный участок № 8			
1	91 337,54	110 762,03	–
2	91 339,00	110 756,65	–
3	91 338,90	110 751,31	–
4	91 341,59	110 744,30	–
5	91 346,77	110 735,98	–
6	91 351,62	110 729,14	–
7	91 354,53	110 727,06	–
8	91 353,79	110 726,27	–
9	91 353,32	110 725,73	–
10	91 358,85	110 719,15	–
11	91 359,45	110 718,45	–
12	91 360,34	110 687,95	–
13	91 345,69	110 685,87	–
14	91 346,05	110 680,57	–
15	91 319,02	110 679,90	–
16	91 315,43	110 692,05	–
17	91 316,91	110 691,71	–
18	91 314,71	110 776,93	–
19	91 332,30	110 777,03	–
20	91 332,45	110 766,82	–
21	91 334,72	110 766,88	–
22	91 335,82	110 761,65	–
Образуемый земельный участок № 9			
1	91 360,34	110 687,95	–
2	91 370,35	110 689,39	–
3	91 372,43	110 690,62	–
4	91 381,89	110 692,14	–
5	91 385,10	110 688,33	–
6	91 383,77	110 681,76	–
7	91 346,41	110 673,48	–
8	91 345,74	110 672,69	–
9	91 326,00	110 668,83	–
10	91 323,95	110 669,04	–
11	91 323,39	110 669,26	–
12	91 318,28	110 672,70	–
13	91 314,35	110 679,66	–
14	91 314,25	110 680,34	–

1	2	3	4
15	91 314,13	110 690,06	-
16	91 313,71	110 736,88	-
17	91 312,99	110 811,81	-
18	91 312,67	110 829,79	-
19	91 315,21	110 829,81	-
20	91 315,21	110 830,77	-
21	91 326,71	110 830,82	-
22	91 326,71	110 829,84	-
23	91 332,11	110 829,86	-
24	91 332,30	110 777,03	-
25	91 314,71	110 776,93	-
26	91 316,91	110 691,71	-
27	91 315,43	110 692,05	-
28	91 319,02	110 679,90	-
29	91 346,05	110 680,57	-
30	91 345,69	110 685,87	-
Внутренний контур 1 (земельный участок с кадастровым номером 78:32:0001607:1275)			
1	91314,81	110814,90	-
2	91316,92	110814,97	-
3	91317,10	110815,47	-
4	91316,82	110821,03	-
5	91314,54	110821,07	-
Образуемый земельный участок № 10			
1	91 280,13	110 704,59	-
2	91 280,79	110 639,42	-
3	91 266,60	110 630,20	-
4	91 253,37	110 621,34	-
5	91 249,29	110 622,50	-
6	91 249,64	110 635,51	-
7	91 253,35	110 636,46	-
8	91 254,53	110 643,20	-
9	91 257,16	110 652,93	-
10	91 256,33	110 704,35	-
Образуемый земельный участок № 11			
1	91 431,10	110 574,84	-
2	91 429,01	110 577,54	-
3	91 423,68	110 577,60	-
4	91 423,80	110 580,53	-
5	91 418,34	110 580,82	-
6	91 417,97	110 575,39	-

