

**ПРАВИТЕЛЬСТВО САНКТ-ПЕТЕРБУРГА****ПОСТАНОВЛЕНИЕ**

окуд

12.08.2022№ 721

**Об утверждении проекта планировки
с проектом межевания территории,
ограниченной Авиационной ул.,
полосой отвода железной дороги,
границей территориальной зоны ТР2,
проектируемой улицей № 4,
перспективной магистралью,
в Курортном районе**

В соответствии со статьями 45 и 46 Градостроительного кодекса Российской Федерации и в целях обеспечения градостроительного развития территории, ограниченной Авиационной ул., полосой отвода железной дороги, границей территориальной зоны ТР2, проектируемой улицей № 4, перспективной магистралью, в Курортном районе Правительство Санкт-Петербурга

ПОСТАНОВЛЯЕТ:

1. Утвердить проект планировки территории, ограниченной Авиационной ул., полосой отвода железной дороги, границей территориальной зоны ТР2, проектируемой улицей № 4, перспективной магистралью, в Курортном районе в составе:

1.1. Чертеж планировки территории, ограниченной Авиационной ул., полосой отвода железной дороги, границей территориальной зоны ТР2, проектируемой улицей № 4, перспективной магистралью, в Курортном районе (красные линии) согласно приложению № 1.

1.2. Чертеж планировки территории, ограниченной Авиационной ул., полосой отвода железной дороги, границей территориальной зоны ТР2, проектируемой улицей № 4, перспективной магистралью, в Курортном районе (границы зон планируемого размещения объектов капитального строительства) согласно приложению № 2.

1.3. Чертеж планировки территории, ограниченной Авиационной ул., полосой отвода железной дороги, границей территориальной зоны ТР2, проектируемой улицей № 4, перспективной магистралью, в Курортном районе (границы планируемых элементов планировочной структуры) согласно приложению № 3.

1.4. Положение о характеристиках планируемого развития территории, в том числе о плотности и параметрах застройки территории (в пределах, установленных градостроительным регламентом), о характеристиках объектов капитального строительства жилого, общественно-делового и иного назначения, необходимых для функционирования таких объектов и обеспечения жизнедеятельности граждан объектов коммунальной, транспортной и социальной инфраструктур, в том числе объектов, необходимых для развития территории в границах элементов планировочной структуры территории, ограниченной Авиационной ул., полосой отвода железной дороги,

границей территориальной зоны ТР2, проектируемой улицей № 4, перспективной магистралью, в Курортном районе, согласно приложению № 4.

1.5. Положение об очередности планируемого развития территории, ограниченной Авиационной ул., полосой отвода железной дороги, границей территориальной зоны ТР2, проектируемой улицей № 4, перспективной магистралью, в Курортном районе, содержащее этапы проектирования и строительства объектов капитального строительства жилого, общественно-делового и иного назначения и этапы строительства необходимых для функционирования таких объектов и обеспечения жизнедеятельности граждан объектов коммунальной, транспортной и социальной инфраструктур, согласно приложению № 5.

2. Утвердить проект межевания территории, ограниченной Авиационной ул., полосой отвода железной дороги, границей территориальной зоны ТР2, проектируемой улицей № 4, перспективной магистралью, в Курортном районе в составе:

2.1. Чертеж межевания территории, ограниченной Авиационной ул., полосой отвода железной дороги, границей территориальной зоны ТР2, проектируемой улицей № 4, перспективной магистралью, в Курортном районе (красные линии, линии отступа от красных линий, границы планируемых элементов планировочной структуры) согласно приложению № 6.

2.2. Чертеж межевания территории, ограниченной Авиационной ул., полосой отвода железной дороги, границей территориальной зоны ТР2, проектируемой улицей № 4, перспективной магистралью, в Курортном районе (границы и условные номера образуемых земельных участков) согласно приложению № 7.

2.3. Перечень и сведения о площади образуемых земельных участков, в том числе которые будут отнесены к территориям общего пользования или имуществу общего пользования, способы их образования, вид разрешенного использования образуемых земельных участков в соответствии с проектом планировки территории, ограниченной Авиационной ул., полосой отвода железной дороги, границей территориальной зоны ТР2, проектируемой улицей № 4, перспективной магистралью, в Курортном районе согласно приложению № 8.

2.4. Сведения о границах территории, ограниченной Авиационной ул., полосой отвода железной дороги, границей территориальной зоны ТР2, проектируемой улицей № 4, перспективной магистралью, в Курортном районе, содержащие перечень координат характерных точек этих границ в системе координат, используемой для ведения Единого государственного реестра недвижимости согласно приложению № 9.

3. Постановление вступает в силу на следующий день после его официального опубликования.

4. Контроль за выполнением постановления возложить на вице-губернатора Санкт-Петербурга Линченко Н.В.

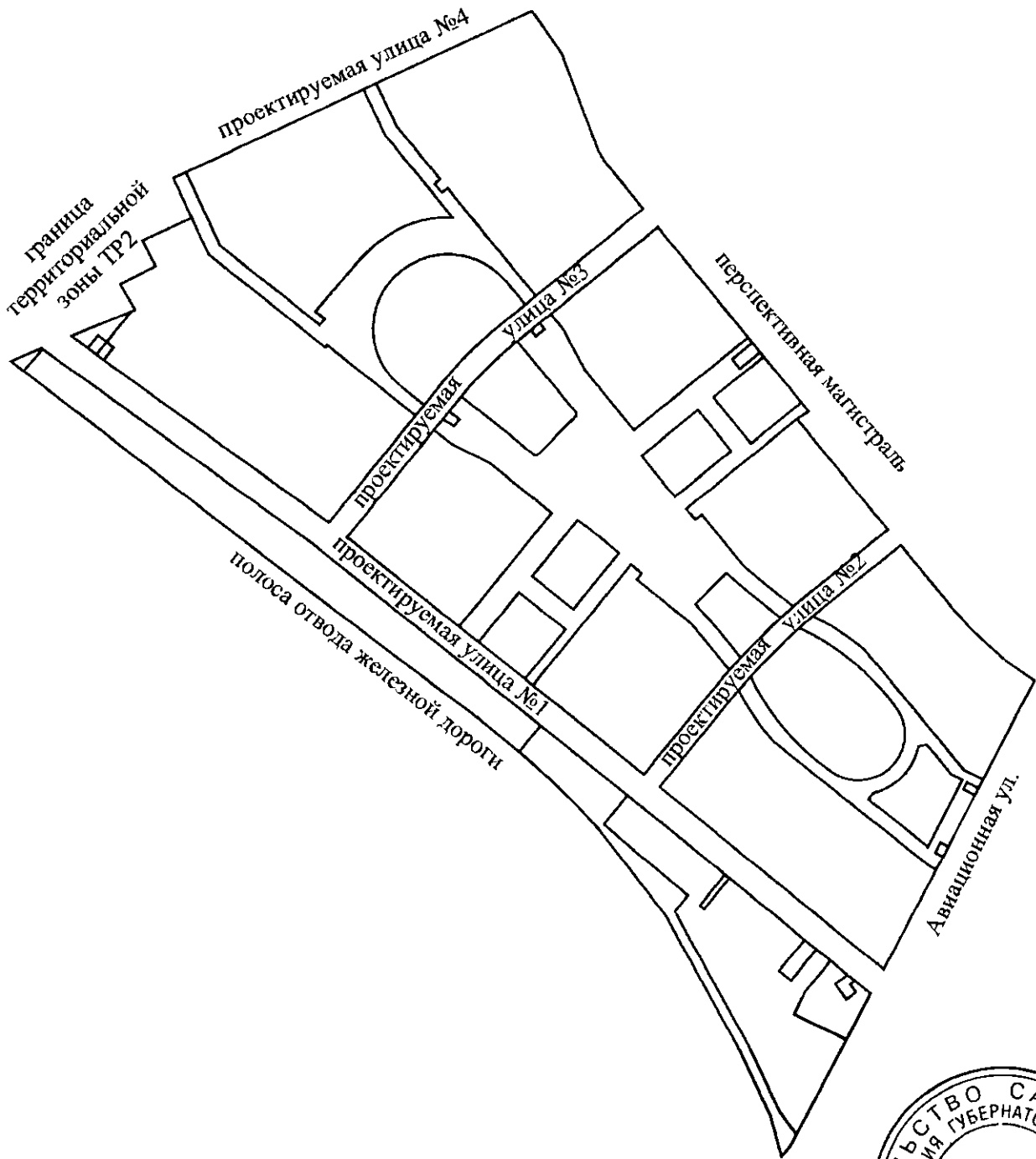
Губернатор
Санкт-Петербурга




А.Д.Беглов

ЧЕРТЕЖ

**планировки территории, ограниченной Авиационной ул., полосой отвода железной дороги,
границей территориальной зоны ТР2, проектируемой улицей № 4, перспективной
магистралью, в Курортном районе
(красные линии)**



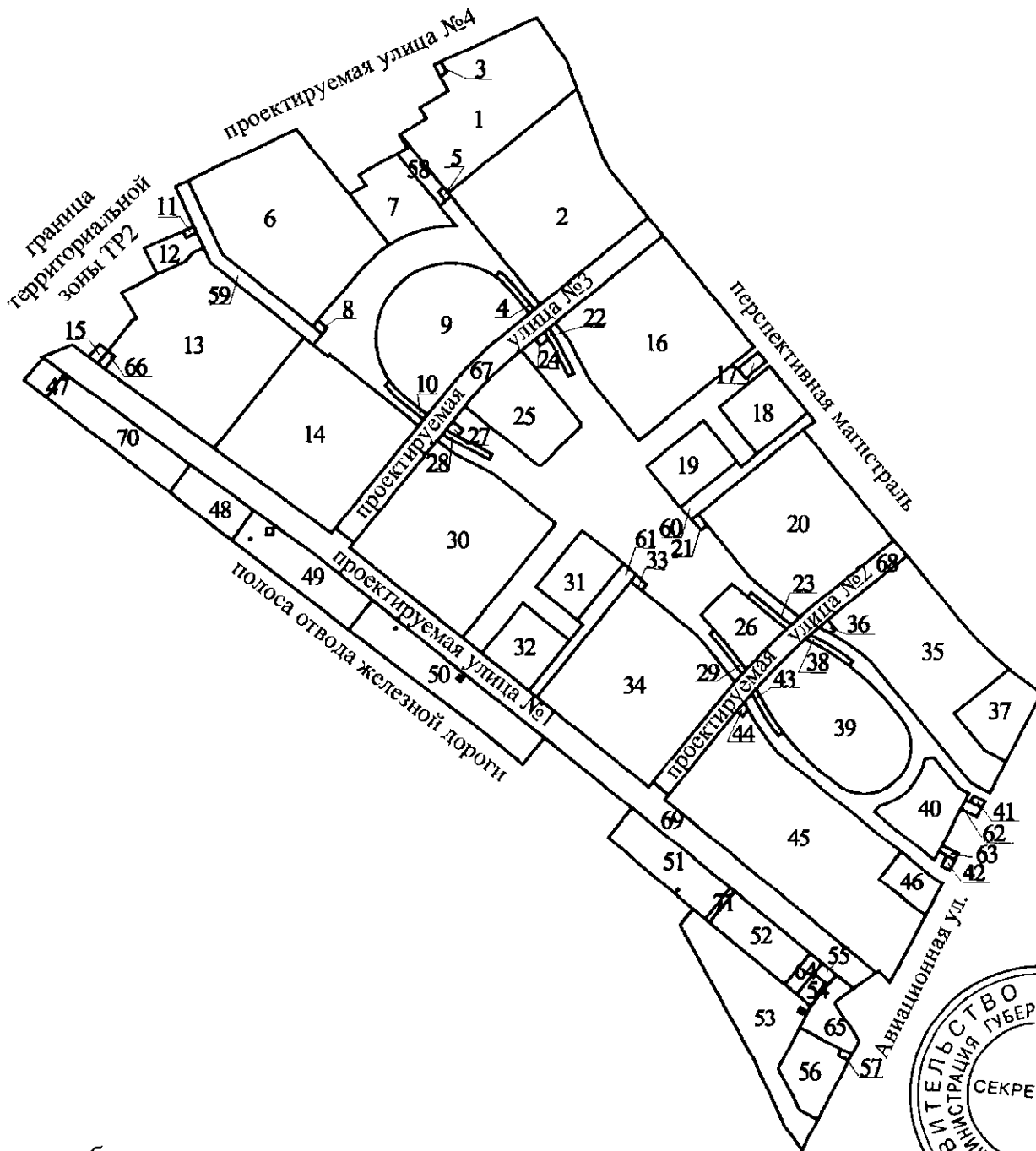
Условное обозначение

— красные линии




ЧЕРТЕЖ

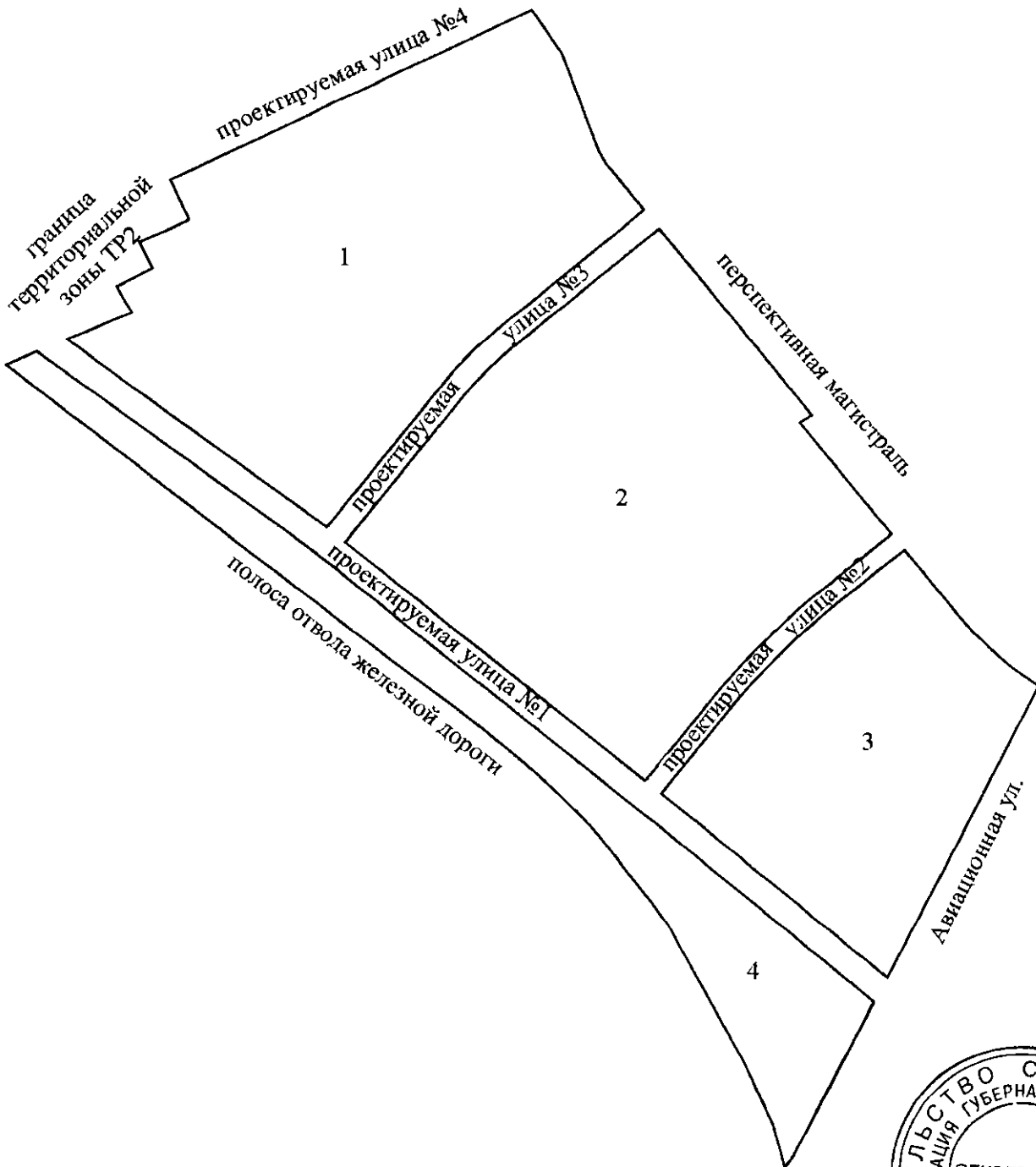
планировки территории, ограниченной Авиационной ул., полосой отвода железной дороги, границей территориальной зоны ТР2, проектируемой улицей № 4, перспективной магистралью, в Курортном районе
(границы зон планируемого размещения объектов капитального строительства)



Условные обозначения

-  — границы зон планируемого размещения объектов капитального строительства
- 1 -- номер зоны планируемого размещения объектов капитального строительства

ЧЕРТЕЖ
планировки территории, ограниченной Авиационной ул., полосой отвода железной дороги,
границей территориальной зоны ТР2, проектируемой улицей № 4, перспективной
магистралью, в Курортном районе
(границы планируемых элементов планировочной структуры)



Условные обозначения

- — границы планируемых элементов планировочной структуры
- 4 — условный номер квартала



Приложение № 4
к постановлению
Правительства Санкт-Петербурга
от 12.08.2022 № 721

ПОЛОЖЕНИЕ

о характеристиках планируемого развития территории, в том числе о плотности и параметрах застройки территории (в пределах, установленных градостроительным регламентом), о характеристиках объектов капитального строительства жилого, общественно-делового и иного назначения, необходимых для функционирования таких объектов и обеспечения жизнедеятельности граждан объектов коммунальной, транспортной и социальной инфраструктур, в том числе объектов, необходимых для развития территории в границах элементов планировочной структуры территории, ограниченной Авиационной ул., полосой отвода железной дороги, границей территориальной зоны ТР2, проектируемой улицей № 4, перспективной магистралью, в Курортном районе

1. Границами территории проекта планировки с проектом межевания территории, ограниченной Авиационной ул., перспективной магистралью, границами территориальных зон ТД-2_1, ТР2, полосой отвода железной дороги, в Курортном районе (далее – территория) являются:

- с северо-запада – граница территориальной зоны ТР2;
- с северо-востока – перспективная магистраль;
- с юго-востока – Авиационная ул.;
- с юго-запада – полоса отвода железной дороги.

2. Характеристики планируемого развития территории.

№ п/п	Параметры	Единица измерения	Количество
1	2	3	4
1	Площадь в границах элементов планировочной структуры (кварталов), в том числе:	га	96,83
1.1	Площадь квартала 1	га	32,00
1.2	Площадь квартала 2	га	33,70
1.3	Площадь квартала 3	га	18,00
1.4	Площадь квартала 4	га	13,13
2	Плотность застройки:		
2.1	Квартала 1	кв. м общей площади/га	10669,34
2.2	Квартала 2	кв. м общей площади/га	8143,89
2.3	Квартала 3	кв. м общей площади/га	9461,22
2.4	Квартала 4	кв. м общей площади/га	515,92
3	Величина отступа от красных линий в границах элементов планировочной структуры:		
3.1	Квартала 1	м	0; 3; 6; 10
3.2	Квартала 2	м	0; 3; 6; 10

1	2	3	4
3.3	Квартала 3	м	0; 2; 5; 3; 6; 10
3.4	Квартала 4	м	0; 6

3. Характеристики объектов капитального строительства жилого, общественно-делового и иного назначения, объектов коммунальной, транспортной и социальной инфраструктур.

№ п/п	Номер зоны планируемого размещения объектов капитального строительства	Условный номер образуемого земельного участка	Функциональное назначение объектов капитального строительства	Максимальная высота объектов капитального строительства, м	Максимальная общая площадь объектов капитального строительства, кв.м
1	2	3	4	5	6
1	1	1	Малозэтажный многоквартирный дом (многоквартирный дом высотой до четырех этажей, включая мансардный); обустройство спортивных и детских площадок, площадок для отдыха; объекты обслуживания жилой застройки во встроенных, пристроенных и встроенно-пристроенных помещениях малозэтажного многоквартирного жилого дома	18	42 530
2	2	2	Малозэтажный многоквартирный дом (многоквартирный дом высотой до четырех этажей, включая мансардный); обустройство спортивных и детских площадок, площадок для отдыха; объекты обслуживания жилой застройки во встроенных, пристроенных и встроенно-пристроенных помещениях малозэтажного многоквартирного жилого дома	18	57 215

1	2	3	4	5	6
3	3	4	Сооружение, обеспечивающее поставку электричества (трансформаторная подстанция)	6	100
4	4	6	Объект улично-дорожной сети: пешеходный переход	6	681
5	5	7	Сооружение, обеспечивающее поставку электричества (трансформаторная подстанция)	6	100
6	6	8	Малоэтажный многоквартирный дом (многоквартирный дом высотой до четырех этажей, включая мансардный); обустройство спортивных и детских площадок, площадок для отдыха; объекты обслуживания жилой застройки во встроенных, пристроенных и встроенно-пристроенных помещениях малоэтажного многоквартирного жилого	18	79 870
7	7	10	Детский сад	18	6 000
8	8	11	Сооружение, обеспечивающее поставку электричества (трансформаторная подстанция)	6	100
9	9	12	Школа	21	25000
10	10	13	Объект улично-дорожной сети: пешеходный переход	6	688
11	11	15	Сооружение, обеспечивающее поставку электричества (трансформаторная подстанция)	6	100
12	12	16	Отдельно стоящий гараж	21	6 905

1	2	3	4	5	6
13	13	17	Малозэтажны многокватэрны дом (многокватэрны дом высотой до четырех этажей, включая мансардный); обустройство спортивных и детских площадок, площадок для отдыха; объекты обслуживания жилой застройки во встроенных, пристроенных и встроенно- пристроенных помещениях малозэтажного многокватэрного жилого дома	18	65 250
14	14	18	Малозэтажны многокватэрны дом (многокватэрны дом высотой до четырех этажей, включая мансардный); обустройство спортивных и детских площадок, площадок для отдыха; объекты обслуживания жилой застройки во встроенных, пристроенных и встроенно- пристроенных помещениях малозэтажного многокватэрного жилого дома	18	56 680
15	15	20	Сооружение, обеспечивающее поставку электричества	6	200
16	16	22	Малозэтажны многокватэрны дом (многокватэрны дом высотой до четырех этажей, включая мансардный); обустройство спортивных и детских площадок, площадок для отдыха; объекты обслуживания жилой застройки во встроенных, пристроенных и встроенно- пристроенных помещениях малозэтажного многокватэрного жилого дома	18	56 680
17	17	24	Объект улично-дорожной сети: пешеходный переход	10	700

1	2	3	4	5	6
18	18	25	Объект капитального строительства, предназначенный для оказания гражданам амбулаторно-поликлинической медицинской помощи (поликлиника)	21	8 500
19	19	26	Детский сад	18	5 400
20	20	28	Малозэтажный многоквартирный дом (многоквартирный дом высотой до четырех этажей, включая мансардный); обустройство спортивных и детских площадок, площадок для отдыха; объекты обслуживания жилой застройки во встроенных, пристроенных и встроенно-пристроенных помещениях малозэтажного многоквартирного жилого дома	18	56 680
21	21	29	Сооружение, обеспечивающее поставку электричества (трансформаторная подстанция)	6	120
22	22	30	Объект улично-дорожной сети: пешеходный переход	6	697
23	23	32	Объект улично-дорожной сети: пешеходный переход	6	681
24	24	33	Сооружение, обеспечивающее поставку электричества (трансформаторная подстанция)	6	100
25	25	34	Объект капитального строительства в качестве спортивного клуба, спортивного зала, бассейна, устройство площадок для занятия спортом и физкультурой (теннисные корты)	21	12 830
26	26	37	Здание, предназначенное для размещения домов культуры, библиотек, кинотеатров и кинозалов	21	8 800

1	2	3	4	5	6
27	27	39	Сооружение, обеспечивающее поставку электричества (трансформаторная подстанция)	6	120
28	28	40	Объект улично-дорожной сети: пешеходный переход	6	708
29	29	38	Объект улично-дорожной сети: пешеходный переход	6	683
30	30	41	Малозэтажный многоквартирный дом (многоквартирный дом высотой до четырех этажей, включая мансардный); обустройство спортивных и детских площадок, площадок для отдыха; объекты обслуживания жилой застройки во встроенных, пристроенных и встроенно-пристроенных помещениях малоэтажного многоквартирного жилого дома	18	56 680
31	31	43	Детский сад	18	5 400
32	32	44	Здание, предназначенное для размещения государственных органов, органов местного самоуправления, а также организаций, непосредственно обеспечивающих их деятельность или оказывающих государственные и (или) муниципальные услуги	21	2 870
33	33	46	Сооружение, обеспечивающее поставку электричества (трансформаторная подстанция)	6	120

1	2	3	4	5	6
34	34	47	Малозэтажний многоквартирны дом (многоквартирны дом вышотай да чатырех этажей, уключаю мансардны); обустройство спортивных и детских площадок, площадок для отдыха; объекты обслуживания жилой застройки во встроенных, пристроенных и встроенно-пристроенных помещениях малозэтажного многоквартирного жилого дома	18	56 680
35	35	48	Малозэтажний многоквартирны дом (многоквартирны дом вышотай да чатырех этажей, уключаю мансардны); обустройство спортивных и детских площадок, площадок отдыха; объекты обслуживания жилой застройки во встроенных, пристроенных и встроенно-пристроенных помещениях малозэтажного многоквартирного жилого дома	18	50 275
36	36	49	Сооружение, обеспечивающее поставку электричества (трансформаторная подстанция)	6	120
37	38	51	Объект улично-дорожной сети: пешеходный переход	6	684
38	39	52	Школа	21	25 000
39	40	53	Детский сад	18	5 400
40	41	54	Сооружение, обеспечивающее поставку электричества (трансформаторная подстанция)	6	100
41	42	58	Сооружение, обеспечивающее поставку электричества (трансформаторная подстанция)	6	100

1	2	3	4	5	6
42	43	59	Объект улично-дорожной сети: пешеходный переход	6	683
43	44	60	Сооружение, обеспечивающее поставку электричества (трансформаторная подстанция)	6	100
44	45	61	Малозэтажный многоквартирный дом (многоквартирный дом высотой до четырех этажей, включая мансардный); обустройство спортивных и детских площадок, площадок для отдыха; объекты обслуживания жилой застройки во встроенных, пристроенных и встроенно-пристроенных помещениях малозэтажного многоквартирного жилого дома	18	79 820
45	46	62	Объект капитального строительства, предназначенный для просвещения (образовательные кружки и иные организации, осуществляющие деятельность по воспитанию, образованию и просвещению)	21	1 520
46	37	63	Объект капитального строительства, предназначенный для продажи товаров, торговая площадь которого составляет до 5000 кв.м	21	6500
47	47	65	Сооружение, обеспечивающее очистку и уборку объектов недвижимости	15	192
48	48	67	Объект капитального строительства, необходимый для подготовки и поддержания в готовности органов внутренних дел	21	1 346
49	49	70	Отдельно стоящий гараж	10	500
50	50	72	Объект капитального строительства, предназначенный для продажи товаров, торговая площадь которого составляет	21	3 000

1	2	3	4	5	6
			до 5000 кв.м		
51	51	77	Отдельно стоящий гараж	10	500
52	52	79	Отдельно стоящий гараж	10	500
53	53	86	Сооружение, обеспечивающее отвод канализационных стоков (очистные сооружения)	6	448
54	54	82	Сооружение, обеспечивающие отвод канализационных стоков (насосная станция)	6	200
55	55	88	Сооружение, обеспечивающее поставку электричества	6	150
56	56	80	Сооружение, обеспечивающее поставку тепла (котельная)	21	1 028
57	57	87	Сооружение, обеспечивающее поставку газа	6	200
58	58	3	Объект улично-дорожной сети: проезд	-	-
59	59	14	Объекты улично-дорожной сети: проезд, велодорожки	-	-
60	60	27	Объекты улично-дорожной сети: проезд, велодорожки	-	-
61	61	45	Объекты улично-дорожной сети: проезд, велодорожки	-	-
62	62	55	Объект улично-дорожной сети: проезд	-	-
63	63	57	Объект улично-дорожной сети: проезд	-	-
64	64	81	Объект улично-дорожной сети: проезд	-	-
65	65	83	Объект улично-дорожной сети: проезд	-	-
66	66	21	Объект улично-дорожной сети: проезд	-	-
67	67	90, 91	Объект улично-дорожной сети: автомобильная дорога, пешеходные тротуары в границах населенных пунктов, пешеходные переходы, велодорожки	-	-
68	68	93, 94, 95	Объект улично-дорожной сети: автомобильная дорога, пешеходные тротуары в границах населенных пунктов, пешеходные переходы, велодорожки	-	-
69	69	84, 89, 92, 96	Объект улично-дорожной сети: автомобильная дорога, пешеходные тротуары в границах населенных пунктов, пешеходные переходы,	-	-

1	2	3	4	5	6
			велодорожки		
70	70	66	Отдельно стоящий гараж	10	500
71	71	78	Объект улично-дорожной сети: проезд	-	-
72	-	68	Сооружение, обеспечивающее поставку электричества (линии электропередач)	-	-
73	-	69	Сооружение, обеспечивающее поставку электричества (линии электропередач)	-	-
74	-	71	Сооружение, обеспечивающее поставку электричества (линии электропередач)	-	-
75	-	73	Сооружение, обеспечивающее поставку электричества (линии электропередач)	-	-
76	-	74	Сооружение, обеспечивающее поставку электричества (линии электропередач)	-	-
77	-	76	Сооружение, обеспечивающее поставку электричества (линии электропередач)	-	-
78	-	85	Сооружение, обеспечивающее поставку электричества (линии электропередач)	-	-
79	-	97	Жилой дом (отдельно стоящее здание количеством надземных этажей не более чем три, высотой не более двадцати метров, которое состоит из комнат и помещений вспомогательного использования, предназначенных для удовлетворения гражданами бытовых и иных нужд, связанных с их проживанием в таком здании, не предназначенного для раздела на самостоятельные объекты недвижимости); размещение индивидуальных гаражей и хозяйственных построек	-	-

4. Характеристика планируемого развития объектов социальной инфраструктуры, необходимых для развития территории.

На территории предусматривается размещение детского сада не менее чем на 240 мест в границах зоны планируемого размещения объектов капитального строительства 7, не менее чем на 190 мест в границах зоны планируемого размещения объектов капитального строительства 19, не менее чем на 190 мест в границах зоны

планируемого размещения объектов капитального строительства 31, не менее чем на 190 мест в границах зоны планируемого размещения объектов капитального строительства 40, школы не менее чем на 825 мест в границах зоны планируемого размещения объектов капитального строительства 9, не менее чем на 825 мест в границах зоны планируемого размещения объектов капитального строительства 39, объекта капитального строительства, предназначенного для оказания гражданам амбулаторно-поликлинической медицинской помощи (поликлиника) не менее чем на 340 посещений в смену в границах зоны планируемого размещения объектов капитального строительства 18, двух кабинетов врачей общей (семейной) практики не менее чем на 300 кв.м каждый в границах зон планируемого размещения объектов капитального строительства 6 и 45, объекта капитального строительства в качестве спортивного клуба, спортивного зала, бассейна, устройство площадок для занятия спортом и физкультурой (теннисные корты) в границах зоны планируемого размещения объектов капитального строительства 25, здания, предназначенного для размещения домов культуры, библиотек, кинотеатров и кинозалов не менее чем на 400 мест, в границах зоны планируемого размещения объектов капитального строительства 26, объекта капитального строительства, предназначенный для просвещения (образовательные кружки и иные организации, осуществляющие деятельность по воспитанию, образованию и просвещению) не менее чем на 400 мест в границах зоны планируемого размещения объектов капитального строительства 46, четырех объектов капитального строительства, предназначенный для просвещения (образовательные кружки и иные организации, осуществляющие деятельность по воспитанию, образованию и просвещению) не менее чем на 200 мест каждый в границах зон планируемого размещения объектов капитального строительства 6, 14, 16, 20, здания, предназначенного для размещения государственных органов, органов местного самоуправления, а также организаций, непосредственно обеспечивающих их деятельность или оказывающих государственные и (или) муниципальные услуги в границах зоны планируемого размещения объектов капитального строительства 32, объекта капитального строительства, необходимого для подготовки и поддержания в готовности органов внутренних дел в границах зоны планируемого размещения объектов капитального строительства 48, трех встроенных помещений для размещения библиотек не менее чем на 200 кв.м каждый в границах зон планируемого размещения объектов капитального строительства 13, 16 и 35.

5. Характеристика планируемого развития объектов транспортной инфраструктуры, необходимых для развития территории.

На территории предусматривается размещение элементов улично-дорожной сети – магистральной улицы районного значения улицы значения в границах зоны планируемого размещения объектов капитального строительства 67, магистральной улицы районного значения улицы значения в границах зоны планируемого размещения объектов капитального строительства 69, улицы в жилой застройке в границах зоны планируемого размещения объектов капитального строительства 68, внутриквартального проезда в границах зоны планируемого размещения объектов капитального строительства 58, в границах зоны планируемого размещения объектов капитального строительства 59, в границах зоны планируемого размещения объектов капитального строительства 60, в границах зоны планируемого размещения объектов капитального строительства 61, в границах зоны планируемого размещения объектов капитального строительства 62, в границах зоны планируемого размещения объектов капитального строительства 63, в границах зоны планируемого размещения объектов капитального строительства 64, в границах зоны планируемого размещения объектов капитального строительства 65, в границах зоны планируемого размещения объектов капитального строительства 66, в границах зоны планируемого размещения объектов капитального строительства 71.

Транспортное подключение территории к Приморскому шоссе предусматривается в рамках объекта: «Приморское шоссе от Моховой ул. до КАД со строительством путепровода через железнодорожные пути в поселке Лисий Нос», реализация которого планируется в 2 этапа, а именно:

1 этап: Приморское шоссе от Моховой ул. до КАД со строительством путепровода через железнодорожные пути в поселке Лисий Нос;

2 этап: Подключение перспективной территории развития туристического кластера «Горская» к Приморскому шоссе.

Кроме того, предусматривается строительство надземного пешеходного перехода через железнодорожную линию Сестрорецкого направления с выходами на Приморское шоссе и проектируемую улицу № 1.

На территории предусматривается строительство пешеходного перехода в границах зоны планируемого размещения объектов капитального строительства 4, в границах зоны планируемого размещения объектов капитального строительства 10, в границах зоны планируемого размещения объектов капитального строительства 17, в границах зоны планируемого размещения объектов капитального строительства 22, в границах зоны планируемого размещения объектов капитального строительства 23, в границах зоны планируемого размещения объектов капитального строительства 28, в границах зоны планируемого размещения объектов капитального строительства 29, в границах зоны планируемого размещения объектов капитального строительства 38, в границах зоны планируемого размещения объектов капитального строительства 43.

На территории предусматривается строительство отдельно стоящего гаража не менее чем на 180 машино-мест в границах зоны планируемого размещения объектов капитального строительства 12, не менее чем на 20 машино-мест в границах зоны планируемого размещения объектов капитального строительства 49, не менее чем на 20 машино-мест в границах зоны планируемого размещения объектов капитального строительства 51, не менее чем на 20 машино-мест в границах зоны планируемого размещения объектов капитального строительства 52, не менее чем на 20 машино-мест в границах зоны планируемого размещения объектов капитального строительства 70.

На территории предусматривается размещение открытых автостоянок не менее чем на 270 парковочных места в границах зоны планируемого размещения объектов капитального строительства 1, не менее чем на 312 парковочных места в границах зоны планируемого размещения объектов капитального строительства 2, не менее чем на 277 парковочных мест в границах зоны планируемого размещения объектов капитального строительства 6, не менее чем на 349 парковочных мест в границах зоны планируемого размещения объектов капитального строительства 13, не менее чем на 264 парковочных места в границах зоны планируемого размещения объектов капитального строительства 14, не менее чем на 344 парковочных места в границах зоны планируемого размещения объектов капитального строительства 16, не менее чем на 40 парковочных мест в границах зоны планируемого размещения объектов капитального строительства 18, не менее чем на 314 парковочных мест в границах зоны планируемого размещения объектов капитального строительства 20, не менее чем на 60 парковочных мест в границах зоны планируемого размещения объектов капитального строительства 25, не менее чем на 26 парковочных мест в границах зоны планируемого размещения объектов капитального строительства 26, не менее чем на 341 парковочное место в границах зоны планируемого размещения объектов капитального строительства 30, не менее чем на 41 парковочное место в границах зоны планируемого размещения объектов капитального строительства 32, не менее чем на 348 парковочных мест в границах зоны планируемого размещения объектов капитального строительства 34, не менее чем на 257 парковочных мест в границах зоны планируемого размещения объектов капитального строительства 35, не менее чем на 152 парковочных места в границах зоны планируемого размещения объектов

капитального строительства 37, не менее чем на 413 парковочных мест в границах зоны планируемого размещения объектов капитального строительства 45, не менее чем на 44 парковочных места в границах зоны планируемого размещения объектов капитального строительства 46, не менее чем на 7 парковочных мест в границах зоны планируемого размещения объектов капитального строительства 47, не менее чем на 39 парковочных мест в границах зоны планируемого размещения объектов капитального строительства 48, не менее чем на 389 парковочных мест в границах зоны планируемого размещения объектов капитального строительства 49, не менее чем на 86 парковочных мест в границах зоны планируемого размещения объектов капитального строительства 50, не менее чем на 346 парковочных мест в границах зоны планируемого размещения объектов капитального строительства 51, не менее чем на 260 парковочных мест в границах зоны планируемого размещения объектов капитального строительства 52, не менее чем на 18 парковочных мест в границах зоны планируемого размещения объектов капитального строительства 56, не менее чем на 318 парковочных мест в границах зоны планируемого размещения объектов капитального строительства 70.

6. Характеристика планируемого развития системы инженерно-технического обеспечения территории.

Водоснабжение – 4621,27 куб.м/сутки предусматривается от системы централизованного водоснабжения.

Водоотведение:

хозяйственно-бытовых сточных вод в объеме 1539,97 куб.м/сутки будет осуществляться на канализационные очистные сооружения (КОС) г.Сестрорецка (в период с 2022 г. по 2025 г.);

хозяйственно-бытовых сточных вод в объеме 3423,94 куб.м/сутки будет осуществляться в систему централизованной канализации после строительства тоннельного канализационного коллектора от рассматриваемой территории до существующей шахты № 683, расположенной в поселке Конная Лахта, с поступлением сточных вод на Северную станцию аэрации Сестрорецка (в период с 2025 г. по 2031 г.).


поверхностных стоков в объеме 7881,85 куб.м/сутки предусматривается в проектируемые системы ливневой канализации с дальнейшим поступлением на проектируемые очистные сооружения поверхностного стока с выпуском в р.Черную речку (Лисий Нос) по согласованию с органами государственного контроля.

Теплоснабжение – с нагрузкой 64,070 Гкал/час предусматривается от системы централизованного теплоснабжения, источник – проектируемая газовая котельная.

Газоснабжение – с нагрузкой 7711 куб.м/час предусматривается от системы центрального газоснабжения.

Электроснабжение – 15377,30 кВт / 16167,3 кВА предусматривается от системы центрального электроснабжения.

На территории предусматривается размещение двух сооружений, обеспечивающих поставку электричества в границах зон планируемого размещения объекта капитального строительства 15 и 55, двенадцати сооружений, обеспечивающих поставку электричества (трансформаторные подстанции) в границах зон планируемого размещения объекта капитального строительства 3, 5, 8, 11, 21, 24, 27, 33, 36, 41, 42 и 44, сооружения, обеспечивающего отвод канализационных стоков (очистные сооружения) в границах зон планируемого размещения объекта капитального строительства 53, сооружения, обеспечивающего отвод канализационных стоков (насосная станция) в границах зон планируемого размещения объекта капитального строительства 54, сооружения, обеспечивающего поставку тепла (котельная) в границах зон планируемого размещения объекта капитального строительства 56, сооружения, обеспечивающего поставку газа в границах зон планируемого размещения объекта капитального строительства 56.



Приложение № 5
к постановлению
Правительства Санкт-Петербурга
от 12.08.2022 № 721

ПОЛОЖЕНИЕ

об очередности планируемого развития территории, ограниченной Авиационной ул., полосой отвода железной дороги, границей территориальной зоны ТР2, проектируемой улицей № 4, перспективной магистралью, в Курортном районе, содержащее этапы проектирования и строительства объектов капитального строительства жилого, общественно-делового и иного назначения и этапы строительства необходимых для функционирования таких объектов и обеспечения жизнедеятельности граждан объектов коммунальной, транспортной и социальной инфраструктур

1. Этапы проектирования и строительства объектов капитального строительства жилого, общественно-делового и иного назначения.

№ п/п	Номер зоны планируемого размещения объектов капитального строительства	Функциональное назначение объектов капитального строительства	Очередность планируемого развития территории/ этапы строительства
1	2	3	4
1	1	Малозэтажный многоквартирный дом (многоквартирный дом высотой до четырех этажей, включая мансардный); обустройство спортивных и детских площадок, площадок для отдыха; объекты обслуживания жилой застройки во встроенных, пристроенных и встроенно-пристроенных помещениях малозэтажного многоквартирного жилого дома	10*/7
2	2	Малозэтажный многоквартирный дом (многоквартирный дом высотой до четырех этажей, включая мансардный); обустройство спортивных и детских площадок, площадок для отдыха; объекты обслуживания жилой застройки во встроенных, пристроенных и встроенно-пристроенных помещениях малозэтажного многоквартирного жилого дома	9*/6
3	6	Малозэтажный многоквартирный дом (многоквартирный дом высотой до четырех этажей, включая мансардный); обустройство спортивных и детских площадок, площадок для отдыха; объекты обслуживания жилой застройки во встроенных, пристроенных и встроенно-пристроенных помещениях малозэтажного многоквартирного жилого	11*/7

1	2	3	4
4	12	Отдельно стоящий гараж	9*/6
5	13	Малозэтажный многоквартирный дом (многоквартирный дом высотой до четырех этажей, включая мансардный); обустройство спортивных и детских площадок, площадок для отдыха; объекты обслуживания жилой застройки во встроенных, пристроенных и встроенно-пристроенных помещениях малоэтажного многоквартирного жилого дома	6*/4
6	14	Малозэтажный многоквартирный дом (многоквартирный дом высотой до четырех этажей, включая мансардный); обустройство спортивных и детских площадок, площадок для отдыха; объекты обслуживания жилой застройки во встроенных, пристроенных и встроенно-пристроенных помещениях малоэтажного многоквартирного жилого дома	5*/4
7	16	Малозэтажный многоквартирный дом (многоквартирный дом высотой до четырех этажей, включая мансардный); обустройство спортивных и детских площадок, площадок для отдыха; объекты обслуживания жилой застройки во встроенных, пристроенных и встроенно-пристроенных помещениях малоэтажного многоквартирного жилого дома	8*/6
8	20	Малозэтажный многоквартирный дом (многоквартирный дом высотой до четырех этажей, включая мансардный); обустройство спортивных и детских площадок, площадок для отдыха; объекты обслуживания жилой застройки во встроенных, пристроенных и встроенно-пристроенных помещениях малоэтажного многоквартирного жилого дома	7*/5
9	30	Малозэтажный многоквартирный дом (многоквартирный дом высотой до четырех этажей, включая мансардный); обустройство спортивных и детских площадок, площадок для отдыха; объекты обслуживания жилой застройки во встроенных, пристроенных и встроенно-пристроенных помещениях малоэтажного многоквартирного жилого дома	3/2
10	32	Здание, предназначенное для размещения государственных органов, органов местного самоуправления, а также организаций, непосредственно обеспечивающих их деятельность или оказывающих государственные и (или) муниципальные услуги	6*/4

1	2	3	4
11	34	Малозэтажнй многоквартирный дом (многоквартирный дом высотой до четырех этажей, включая мансардный); обустройство спортивных и детских площадок, площадок для отдыха; объекты обслуживания жилой застройки во встроенных, пристроенных и встроенно-пристроенных помещениях малоэтажного многоквартирного жилого дома	2/2
12	35	Малозэтажнй многоквартирный дом (многоквартирный дом высотой до четырех этажей, включая мансардный); обустройство спортивных и детских площадок, площадок для отдыха; объекты обслуживания жилой застройки во встроенных, пристроенных и встроенно-пристроенных помещениях малоэтажного многоквартирного жилого дома	4/3
13	45	Малозэтажнй многоквартирный дом (многоквартирный дом высотой до четырех этажей, включая мансардный); обустройство спортивных и детских площадок, площадок для отдыха; объекты обслуживания жилой застройки во встроенных, пристроенных и встроенно-пристроенных помещениях малоэтажного многоквартирного жилого дома	1/1
14	37	Объект капитального строительства, предназначенный для продажи товаров, торговая площадь которого составляет до 5000 кв.м	4/3
15	48	Объект капитального строительства, необходимый для подготовки и поддержания в готовности органов внутренних дел	5*/4
16	49	Отдельно стоящий гараж	3/2
17	50	Объект капитального строительства, предназначенный для продажи товаров, торговая площадь которого составляет до 5000 кв.м	5*/4
18	51	Отдельно стоящий гараж	2/2
19	52	Отдельно стоящий гараж	1/1
20	70	Отдельно стоящий гараж	5*/4

2. Этапы строительства необходимых для функционирования указанных в пункте 1 настоящего приложения объектов и обеспечения жизнедеятельности граждан объектов коммунальной, транспортной, социальной инфраструктур.

№ п/п	Номер зоны планируемого размещения объектов капитального строительства	Функциональное назначение объектов капитального строительства	Очередность планируемого развития территории/ этапы строительства
1	2	3	4
1	3	Сооружение, обеспечивающее поставку электричества (трансформаторная подстанция)	10/7
2	4	Объект улично-дорожной сети (пешеходный переход)	8/6
3	5	Сооружение, обеспечивающее поставку электричества (трансформаторная подстанция)	9/6
4	7	Детский сад	11*/7
5	8	Сооружение, обеспечивающее поставку электричества (трансформаторная подстанция)	5/4
6	9	Школа	10*/7
7	10	Объект улично-дорожной сети (пешеходный переход)	5/4
8	11	Сооружение, обеспечивающее поставку электричества (трансформаторная подстанция)	9/6
9	15	Сооружение, обеспечивающее поставку электричества	5/4
10	17	Объект улично-дорожной сети (пешеходный переход)	11/7
11	18	Объект капитального строительства, предназначенный для оказания гражданам амбулаторно-поликлинической медицинской помощи (поликлиника)	7*/5
12	19	Детский сад	7*/5
13	21	Сооружение, обеспечивающее поставку электричества (трансформаторная подстанция)	7/5
14	22	Объект улично-дорожной сети (пешеходный переход)	8/6
15	23	Объект улично-дорожной сети (пешеходный переход)	4/3
16	24	Сооружение, обеспечивающее поставку электричества (трансформаторная подстанция)	8/6
17	25	Объект капитального строительства в качестве спортивного клуба, спортивного зала, бассейна, устройство площадок для занятия спортом и физкультурой (теннисные корты)	6*/4

1	2	3	4
18	26	Здание, предназначенное для размещения домов культуры, библиотек, кинотеатров и кинозалов	9*/6
19	27	Сооружение, обеспечивающее поставку электричества (трансформаторная подстанция)	3/2
20	28	Объект улично-дорожной сети (пешеходный переход)	5/4
21	29	Объект улично-дорожной сети (пешеходный переход)	4/3
22	31	Детский сад	4/3
23	33	Сооружение, обеспечивающее поставку электричества (трансформаторная подстанция)	2/2
24	36	Сооружение, обеспечивающее поставку электричества (трансформаторная подстанция)	4/3
25	38	Объект улично-дорожной сети (пешеходный переход)	4/3
26	39	Школа	4/3
27	40	Детский сад	2/2
28	41	Сооружение, обеспечивающее поставку электричества (трансформаторная подстанция)	4/3
29	42	Сооружение, обеспечивающее поставку электричества (трансформаторная подстанция)	2/2
30	43	Объект улично-дорожной сети (пешеходный переход)	4/3
31	44	Сооружение, обеспечивающее поставку электричества (трансформаторная подстанция)	1/1
32	46	Объект капитального строительства, предназначенный для просвещения (образовательные кружки и иные организации, осуществляющие деятельность по воспитанию, образованию и просвещению)	3/2
33	47	Сооружение, обеспечивающее очистку и уборку объектов недвижимости	5/4
34	53	Сооружение, обеспечивающее отвод канализационных стоков (очистные сооружения)	1/1
35	54	Сооружение, обеспечивающие отвод канализационных стоков (насосная станция)	1/1
36	55	Сооружение, обеспечивающее поставку электричества	1/1
37	56	Сооружение, обеспечивающее поставку тепла (котельная)	1/1

1	2	3	4
38	57	Сооружение, обеспечивающее поставку газа	1/1
39	58	Объект улично-дорожной сети (проезд)	10/7
40	59	Объекты улично-дорожной сети (проезд, велодорожки)	5/4
41	60	Объекты улично-дорожной сети (проезд, велодорожки)	7/5
42	61	Объекты улично-дорожной сети (проезд, велодорожки)	4/3
43	62	Объект улично-дорожной сети (проезд)	2/2
44	63	Объект улично-дорожной сети (проезд)	2/2
45	64	Объект улично-дорожной сети (проезд)	1/1
46	65	Объект улично-дорожной сети (проезд)	1/1
47	66	Объект улично-дорожной сети (проезд)	6/4
48	67	Объекты улично-дорожной сети (автомобильная дорога, пешеходные тротуары в границах населенных пунктов, пешеходные переходы, велодорожки)	2/2, 7/5, 8/6
49	68	Объекты улично-дорожной сети (автомобильная дорога, пешеходные тротуары в границах населенных пунктов, пешеходные переходы, велодорожки)	1/1, 4/3
50	69	Объекты улично-дорожной сети (автомобильная дорога, пешеходные тротуары в границах населенных пунктов, пешеходные переходы, велодорожки)	1/1, 2/2, 4/3, 5/4
51	71	Объект улично-дорожной сети (проезд)	2/2

Очередность и сроки этапов строительства, указанных в пунктах 1 и 2 настоящего приложения, идентичны.

* Строительство объектов капитального строительства с 5 по 11-ю очередь возможно при условии подключения их к системе централизованной канализации хозяйственно-бытовых сточных вод после строительства тоннельного канализационного коллектора от рассматриваемой территории до существующей шахты № 683, расположенной в поселке Конная Лахта.

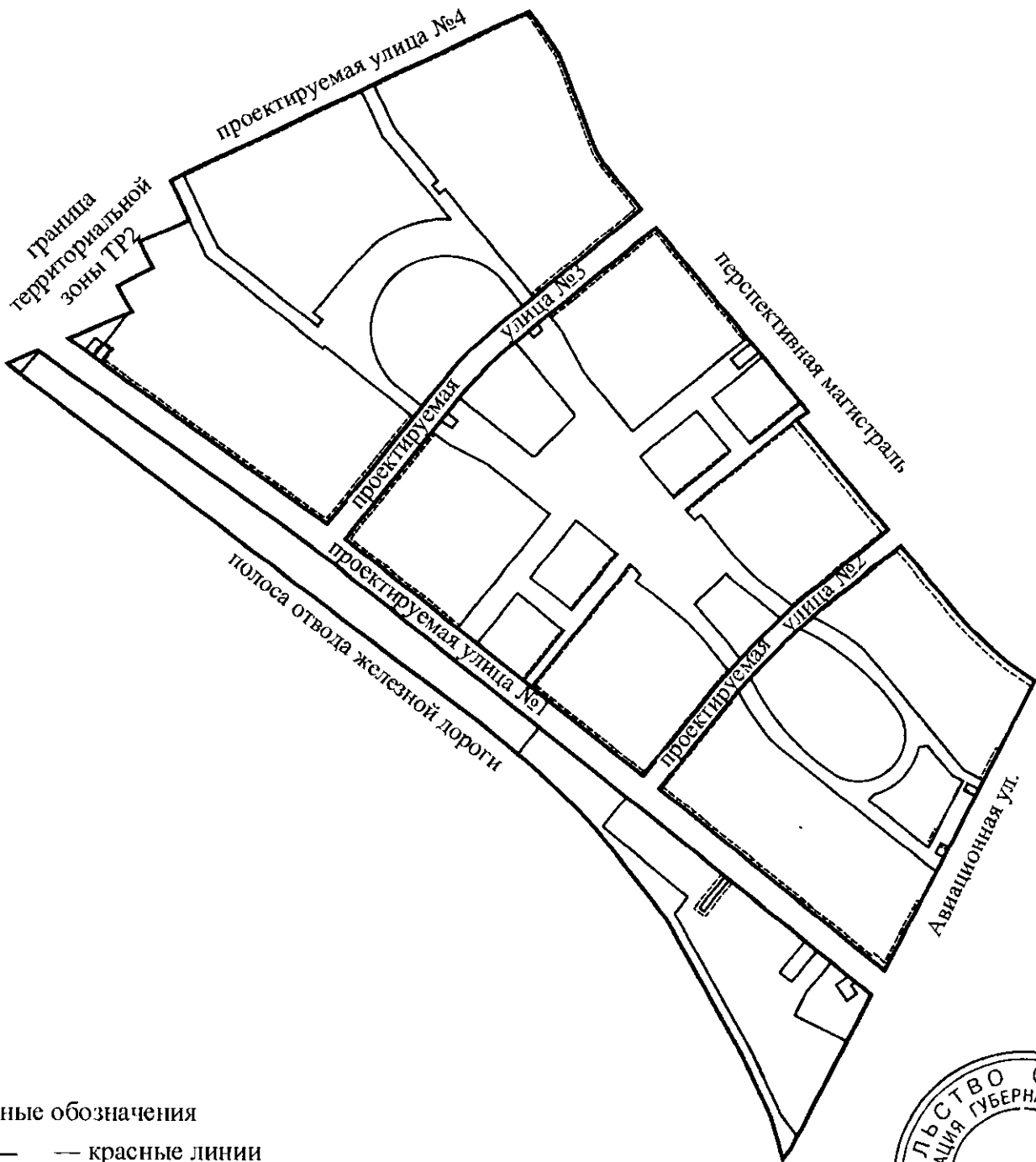
Сроки очередности строительства объектов капитального строительства:

№ п/п	Очередность планируемого развития территории	Срок очередей по годам
1	1	2022-2023
2	2-3	2023-2025
3	4	2024-2025
4	5-6	2025-2027
5	7	2027-2028
6	8-9	2028-2030
7	10-11	2030-2031



ЧЕРТЕЖ

межевания территории, ограниченной Авиационной ул., полосой отвода железной дороги,
границей территориальной зоны ТР2, проектируемой улицей № 4, перспективной
магистралью, в Курортном районе
(красные линии, линии отступа от красных линий,
границы планируемых элементов планировочной структуры)



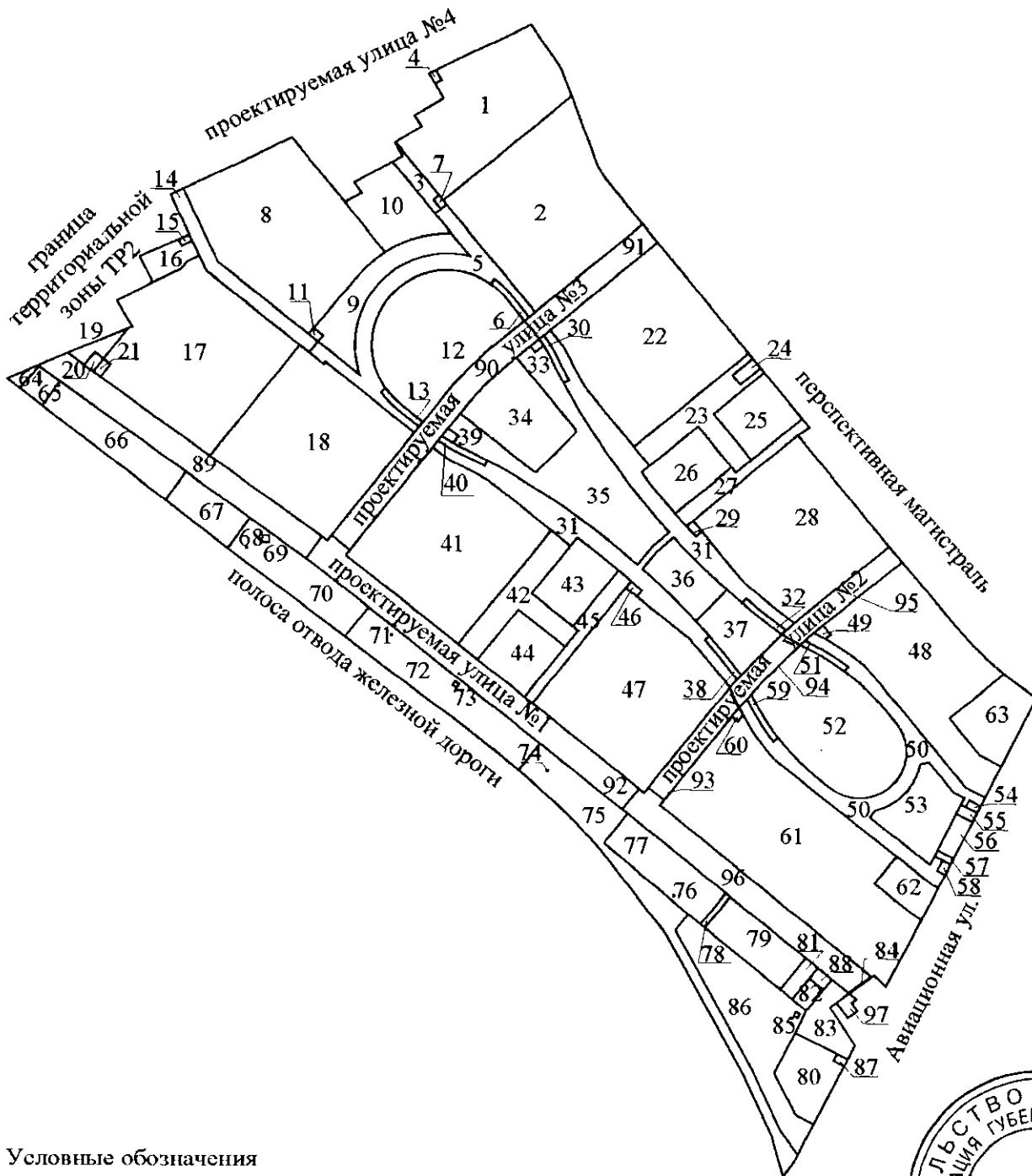
Условные обозначения

- красные линии
- - - - - линии отступа от красных линий
- границы планируемых элементов планировочной структуры



ЧЕРТЕЖ

**межевания территории, ограниченной Авиационной ул., полосой отвода железной дороги,
границей территориальной зоны ТР2, проектируемой улицей № 4, перспективной
магистралью, в Курортном районе
(границы и условные номера образуемых земельных участков)**



Условные обозначения

□ — границы образуемых земельных участков

1 — условные номера образуемых земельных участков



Приложение № 8
к постановлению Правительства
Санкт-Петербурга
от 12.08.2022 № 721

ПЕРЕЧЕНЬ И СВЕДЕНИЯ

о площади образуемых земельных участков, в том числе которые будут отнесены к территориям общего пользования или имуществу общего пользования, способы их образования, вид разрешенного использования образуемых земельных участков в соответствии с проектом планировки территории, ограниченной Авиационной ул., полосой отвода железной дороги, границей территориальной зоны ТР2, проектируемой улицей № 4, перспективной магистралью, в Курортном районе

№ п/п	Условный номер образуемого земельного участка	Вид разрешенного использования образуемого земельного участка	Площадь образуемого земельного участка, га	Способы образования земельного участка
1	2	3	4	5
1	1	Малозэтажная многоквартирная жилая застройка	3,38	Раздел
2	2	Малозэтажная многоквартирная жилая застройка	4,65	Раздел
3	3	Земельный участок (территории) общего пользования – улично-дорожная сеть	0,20	Раздел
4	4	Предоставление коммунальных услуг (сооружение, обеспечивающее поставку электричества)	0,02	Раздел
5	5	Земельный участок (территории) общего пользования – благоустройство территории	1,46	Перераспределение
6	6	Земельный участок (территории) общего пользования – улично-дорожная сеть	0,07	Раздел
7	7	Предоставление коммунальных услуг (сооружение, обеспечивающее поставку электричества)	0,02	Раздел
8	8	Малозэтажная многоквартирная жилая застройка	4,66	Раздел

1	2	3	4	5
9	9	Земельный участок (территории) общего пользования – благоустройство территории	1,04	Перераспределение
10	10	Дошкольное, начальное и среднее общее образование	1,07	Раздел
11	11	Предоставление коммунальных услуг (сооружение, обеспечивающее поставку электричества)	0,02	Раздел
12	12	Дошкольное, начальное и среднее общее образование	3,06	Раздел
13	13	Земельный участок (территории) общего пользования – улично-дорожная сеть	0,07	Раздел
14	14	Земельный участок (территории) общего пользования – улично-дорожная сеть	0,66	Раздел
15	15	Предоставление коммунальных услуг (сооружение, обеспечивающее поставку электричества)	0,02	Раздел
16	16	Хранение автотранспорта	0,30	Раздел
17	17	Малоэтажная многоквартирная жилая застройка	4,80	Перераспределение
18	18	Малоэтажная многоквартирная жилая застройка	4,50	Перераспределение
19	19	Земельный участок (территории) общего пользования – благоустройство территории	0,15	Перераспределение
20	20	Предоставление коммунальных услуг (сооружение, обеспечивающее поставку электричества)	0,04	Раздел
21	21	Земельный участок (территории) общего пользования – улично-дорожная сеть	0,03	Раздел

1	2	3	4	5
22	22	Малозэтажная многоквартирная жилая застройка	4,62	Раздел
23	23	Земельный участок (территории) общего пользования – благоустройство территории	1,01	Раздел
24	24	Земельный участок (территории) общего пользования – улично-дорожная сеть	0,07	Раздел
25	25	Амбулаторно-поликлиническое обслуживание	0,86	Раздел
26	26	Дошкольное, начальное и среднее общее образование	0,86	Перераспределение
27	27	Земельный участок (территории) общего пользования – улично-дорожная сеть	0,46	Перераспределение
28	28	Малозэтажная многоквартирная жилая застройка	4,20	Раздел
29	29	Предоставление коммунальных услуг (сооружение, обеспечивающее поставку электричества)	0,03	Раздел
30	30	Земельный участок (территории) общего пользования – улично-дорожная сеть	0,07	Раздел
31	31	Земельный участок (территории) общего пользования – благоустройство территории	3,07	Перераспределение
32	32	Земельный участок (территории) общего пользования – улично-дорожная сеть	0,07	Раздел
33	33	Предоставление коммунальных услуг (сооружение, обеспечивающее поставку электричества)	0,02	Раздел
34	34	Обеспечение занятий спортом в помещениях	1,48	Раздел

1	2	3	4	5
35	35	Земельный участок (территории) общего пользования – благоустройство территории	2,68	Перераспределение
36	36	Земельный участок (территории) общего пользования – благоустройство территории	0,73	Раздел
37	37	Объект культурно-досуговой деятельности	0,78	Раздел
38	38	Земельный участок (территории) общего пользования – улично-дорожная сеть	0,07	Раздел
39	39	Предоставление коммунальных услуг (сооружение, обеспечивающее поставку электричества)	0,03	Раздел
40	40	Земельный участок (территории) общего пользования – улично-дорожная сеть	0,07	Раздел
41	41	Малоэтажная многоквартирная жилая застройка	4,61	Раздел
42	42	Земельный участок (территории) общего пользования – благоустройство территории	1,08	Раздел
43	43	Допкольное, начальное и среднее общее образование	0,86	Перераспределение
44	44	Государственное управление	0,85	Раздел
45	45	Земельный участок (территории) общего пользования – улично-дорожная сеть	0,46	Перераспределение
46	46	Предоставление коммунальных услуг (сооружение, обеспечивающее поставку электричества)	0,03	Раздел
47	47	Малоэтажная многоквартирная жилая застройка	4,64	Перераспределение

1	2	3	4	5
48	48	Малозэтажная многоквартирная жилая застройка	3,85	Раздел
49	49	Предоставление коммунальных услуг (сооружение, обеспечивающее поставку электричества)	0,03	Раздел
50	50	Земельный участок (территории) общего пользования – благоустройство территории	1,84	Раздел
51	51	Земельный участок (территории) общего пользования – улично-дорожная сеть	0,07	Раздел
52	52	Дошкольное, начальное и среднее общее образование	3,12	Раздел
53	53	Дошкольное, начальное и среднее общее образование	1,01	Раздел
54	54	Предоставление коммунальных услуг (сооружение, обеспечивающее поставку электричества)	0,02	Раздел
55	55	Земельный участок (территории) общего пользования – улично-дорожная сеть	0,04	Раздел
56	56	Земельный участок (территории) общего пользования – благоустройство территории	0,17	Раздел
57	57	Земельный участок (территории) общего пользования – улично-дорожная сеть	0,03	Раздел
58	58	Предоставление коммунальных услуг (сооружение, обеспечивающее поставку электричества)	0,02	Раздел
59	59	Земельный участок (территории) общего пользования – улично-дорожная сеть	0,07	Раздел

1	2	3	4	5
60	60	Предоставление коммунальных услуг (сооружение, обеспечивающее поставку электричества)	0,02	Раздел
61	61	Малоэтажная многоквартирная жилая застройка	6,35	Перераспределение
62	62	Дошкольное, начальное и среднее общее образование	0,43	Раздел
63	63	Магазины	0,93	Раздел
64	64	Земельный участок (территории) общего пользования – благоустройство территории	0,06	Раздел
65	65	Предоставление коммунальных услуг (сооружение, обеспечивающее очистку и уборку недвижимости)	0,18	Раздел
66	66	Хранение автотранспорта	1,11	Перераспределение
67	67	Обеспечение внутреннего правопорядка	0,63	Перераспределение
68	68	Предоставление коммунальных услуг (сооружение, обеспечивающее поставку электричества)	0,001	Образование земельного участка из земель, находящихся в государственной собственности
69	69	Предоставление коммунальных услуг (сооружение, обеспечивающее поставку электричества)	0,01	Образование земельного участка из земель, находящихся в государственной собственности
70	70	Хранение автотранспорта	1,25	Перераспределение
71	71	Предоставление коммунальных услуг (сооружение, обеспечивающее поставку электричества)	0,001	Образование земельного участка из земель, находящихся в государственной собственности
72	72	Магазины	1,70	Раздел
73	73	Предоставление коммунальных услуг (сооружение, обеспечивающее поставку электричества)	0,005	Образование земельного участка из земель, находящихся в государственной собственности

1	2	3	4	5
74	74	Предоставление коммунальных услуг (сооружение, обеспечивающее поставку электричества)	0,001	Образование земельного участка из земель, находящихся в государственной собственности
75	75	Земельный участок (территории) общего пользования – благоустройство территории	2,05	Раздел
76	76	Предоставление коммунальных услуг (сооружение, обеспечивающее поставку электричества)	0,001	Образование земельного участка из земель, находящихся в государственной собственности
77	77	Хранение автотранспорта	1,10	Раздел
78	78	Земельный участок (территории) общего пользования – улично-дорожная сеть	0,05	Раздел
79	79	Хранение автотранспорта	0,87	Раздел
80	80	Предоставление коммунальных услуг (сооружение, обеспечивающее поставку тепла)	0,82	Раздел
81	81	Земельный участок (территории) общего пользования – улично-дорожная сеть	0,14	Раздел
82	82	Предоставление коммунальных услуг (сооружение, обеспечивающее отвод канализационных стоков)	0,11	Раздел
83	83	Земельный участок (территории) общего пользования – улично-дорожная сеть	0,50	Раздел
84	84	Земельный участок (территории) общего пользования – улично-дорожная сеть	0,006	Раздел
85	85	Предоставление коммунальных услуг (сооружение, обеспечивающее поставку электричества)	0,005	Образование земельного участка из земель, находящихся в государственной собственности

1	2	3	4	5
86	86	Предоставление коммунальных услуг (сооружение, обеспечивающее отвод канализационных стоков)	2,24	Раздел
87	87	Предоставление коммунальных услуг (сооружение, обеспечивающее поставку газа)	0,02	Раздел
88	88	Предоставление коммунальных услуг (сооружение, обеспечивающее поставку электричества)	0,05	Раздел
89	89	Земельный участок (территории) общего пользования – улично-дорожная сеть	1,92	Перераспределение
90	90	Земельный участок (территории) общего пользования – улично-дорожная сеть	1,49	Раздел
91	91	Земельный участок (территории) общего пользования – улично-дорожная сеть	0,79	Раздел
92	92	Земельный участок (территории) общего пользования – улично-дорожная сеть	2,45	Раздел
93	93	Земельный участок (территории) общего пользования – улично-дорожная сеть	0,55	Перераспределение
94	94	Земельный участок (территории) общего пользования – улично-дорожная сеть	0,36	Раздел
95	95	Земельный участок (территории) общего пользования – улично-дорожная сеть	0,60	Раздел
96	96	Земельный участок (территории) общего пользования – улично-дорожная сеть	1,79	Раздел

1	2	3	4	5
97	97	Для индивидуального жилищного строительства	0,06	Образование земельного участка из земель, находящихся в государственной собственности



Приложение № 9
к постановлению Правительства
Санкт-Петербурга
от 12.08.2022 № 721

СВЕДЕНИЯ

о границах территории, ограниченной Авиационной ул., полосой отвода железной дороги, границей территориальной зоны ТР2, проектируемой улицей № 4, перспективной магистралью, в Курортном районе, содержащие перечень координат характерных точек этих границ в системе координат, используемой для ведения Единого государственного реестра недвижимости

Номер точки	X	Y	R(м)
1	2	3	4
Образумый земельный участок 1			
1	105366,10	96289,67	—
2	105407,81	96273,83	—
3	105471,92	96229,18	—
4	105437,28	96156,40	—
5	105405,03	96088,65	—
6	105389,84	96097,26	—
7	105384,34	96087,56	—
8	105361,83	96100,32	—
9	105337,06	96057,35	—
10	105321,05	96068,13	—
11	105297,19	96029,32	—
12	105218,40	96094,17	—
13	105210,65	96100,54	—
Образумый земельный участок 2			
1	105256,38	96332,64	—
2	105262,38	96329,07	—
3	105351,71	96295,14	—
4	105366,10	96289,67	—
5	105210,65	96100,54	—
6	105205,13	96105,09	—
7	105045,01	96236,86	—
8	105047,88	96240,35	—
9	105176,11	96396,16	—
10	105176,65	96395,72	—
11	105245,20	96339,28	—
Образумый земельный участок 3			
1	105296,50	96028,20	—
2	105297,19	96029,32	—
3	105218,40	96094,17	—
4	105211,57	96085,88	—
5	105198,31	96096,81	—

1	2	3	4
6	105191,32	96088,31	--
7	105268,45	96024,75	-
8	105276,72	96039,63	-
Образуемый земельный участок 4			
1	105384,34	96087,56	-
2	105400,23	96078,55	-
3	105405,03	96088,65	-
4	105389,84	96097,26	-
Образуемый земельный участок 5			
1	104915,84	96016,19	-
2	104908,05	96023,68	-
3	104901,11	96031,67	-
4	104886,02	96050,56	-
5	104873,54	96066,19	-
6	104864,54	96059,00	-
7	104970,22	95926,70	-
8	104966,70	95923,89	-
9	104983,65	95902,67	--
10	105000,06	95915,77	-
11	104950,90	95977,62	-
12	104960,46	95974,71	-
13	104970,21	95972,51	-
14	104980,10	95971,02	-
15	104990,07	95970,26	-
16	105000,07	95970,24	-
17	105010,04	95970,94	-
18	105019,93	95972,37	-
19	105029,70	95974,53	-
20	105039,28	95977,39	-
21	105048,62	95980,94	--
22	105057,68	95985,17	-
23	105066,40	95990,05	-
24	105074,75	95995,56	-
25	105082,67	96001,66	-
26	105090,12	96008,33	-
27	105097,06	96015,52	-
28	105103,46	96023,20	-
29	105109,28	96031,33	-
30	105111,19	96034,11	-
31	105117,36	96045,31	-
32	105122,97	96057,96	-
33	105127,46	96072,26	-
34	105130,55	96087,16	-
35	105131,61	96096,87	-

1	2	3	4
36	105131,96	96106,70	—
37	105131,61	96115,17	—
38	105130,74	96123,70	—
39	105129,79	96132,17	—
40	105127,86	96140,62	—
41	105161,80	96112,64	—
42	105191,32	96088,31	—
43	105198,31	96096,81	—
44	105205,13	96105,09	—
45	105045,01	96236,86	—
46	105037,70	96227,98	—
47	105053,14	96215,27	—
48	105075,36	96196,93	—
49	105083,09	96189,44	—
50	105090,14	96181,26	—
51	105093,98	96175,90	—
52	105086,54	96170,85	—
53	105088,89	96167,56	—
54	105093,96	96158,95	—
55	105098,25	96149,92	—
56	105101,70	96140,54	—
57	105104,31	96130,89	—
58	105106,03	96121,04	—
59	105106,87	96111,08	—
60	105106,82	96101,08	—
61	105105,87	96091,13	—
62	105104,03	96081,30	—
63	105101,32	96071,68	—
64	105097,75	96062,34	—
65	105093,37	96053,36	—
66	105088,20	96044,80	—
67	105082,28	96036,74	—
68	105075,67	96029,25	—
69	105068,41	96022,37	—
70	105060,57	96016,18	—
71	105052,20	96010,71	—
72	105043,38	96006,01	—
73	105034,17	96002,12	—
74	105024,65	95999,07	—
75	105014,89	95996,89	—
76	105004,98	95995,59	—
77	104994,99	95995,18	—
78	104985,01	95995,67	—
79	104975,10	95997,05	—

1	2	3	4
80	104965,37	95999,31	—
81	104955,87	96002,43	—
82	104946,69	96006,39	—
83	104937,91	96011,16	—
84	104931,66	96015,31	—
85	104924,26	96009,43	—
Образуемый земельный участок 6			
1	105053,15	96215,26	—
2	105075,36	96196,93	—
3	105083,09	96189,44	—
4	105090,14	96181,26	—
5	105093,98	96175,90	—
6	105086,54	96170,85	—
7	105083,06	96175,69	—
8	105076,54	96183,26	—
9	105069,35	96190,21	—
10	105047,42	96208,32	—
11	105032,00	96221,05	—
12	105037,70	96227,98	—
Образуемый земельный участок 7			
1	105198,31	96096,81	—
2	105211,57	96085,88	—
3	105218,40	96094,17	—
4	105210,65	96100,54	—
5	105205,13	96105,09	—
Образуемый земельный участок 8			
1	105227,43	95715,46	—
2	105303,75	95875,81	—
3	105208,15	95954,32	—
4	105133,64	96014,21	—
5	105127,17	96004,88	—
6	105119,37	95995,51	—
7	105110,90	95986,74	—
8	105098,99	95975,12	—
9	105020,43	95909,02	—
10	105011,30	95901,70	—
11	105118,78	95767,17	—
Образуемый земельный участок 9			
1	105020,43	95909,02	—
2	105009,20	95923,08	—
3	105000,06	95915,77	—
4	104950,90	95977,62	—
5	104960,46	95974,71	—
6	104970,21	95972,51	—

1	2	3	4
7	104980,10	95971,02	—
8	104990,07	95970,26	—
9	105000,07	95970,24	—
10	105010,04	95970,94	—
11	105019,93	95972,37	—
12	105029,70	95974,53	—
13	105039,28	95977,39	—
14	105048,62	95980,94	—
15	105057,68	95985,17	—
16	105066,40	95990,05	—
17	105074,75	95995,56	—
18	105082,67	96001,66	—
19	105090,12	96008,33	—
20	105097,06	96015,52	—
21	105103,46	96023,20	—
22	105109,28	96031,33	—
23	105111,19	96034,11	—
24	105117,36	96045,31	—
25	105122,97	96057,96	—
26	105127,46	96072,26	—
27	105130,55	96087,16	—
28	105131,61	96096,87	—
29	105131,96	96106,70	—
30	105131,61	96115,17	—
31	105130,74	96123,70	—
32	105129,79	96132,17	—
33	105127,86	96140,62	—
34	105161,80	96112,64	—
35	105161,72	96098,31	—
36	105160,30	96083,45	—
37	105157,55	96068,78	—
38	105153,51	96054,42	—
39	105148,19	96040,47	—
40	105141,93	96027,64	—
41	105137,95	96020,95	—
42	105133,64	96014,21	—
43	105127,17	96004,88	—
44	105119,37	95995,51	—
45	105110,90	95986,74	—
46	105098,99	95975,12	—
Образуемый земельный участок 10			
1	105208,15	95954,32	—
2	105221,29	95979,46	—
3	105237,13	95968,37	—

1	2	3	4
4	105268,45	96024,75	–
5	105191,32	96088,31	–
6	105161,80	96112,64	–
7	105161,72	96098,31	–
8	105160,30	96083,45	–
9	105157,55	96068,78	–
10	105153,51	96054,42	–
11	105148,19	96040,47	–
12	105141,93	96027,64	–
13	105137,95	96020,95	–
14	105133,64	96014,21	–
Образующий земельный участок 11			
1	105020,43	95909,02	–
2	105011,30	95901,70	–
3	105000,06	95915,77	–
4	105009,20	95923,08	–
Образующий земельный участок 12			
1	105069,35	96190,21	–
2	105076,54	96183,26	–
3	105083,06	96175,69	–
4	105086,54	96170,85	–
5	105088,89	96167,56	–
6	105093,96	96158,95	–
7	105098,25	96149,92	–
8	105101,70	96140,54	–
9	105104,31	96130,89	–
10	105106,03	96121,04	–
11	105106,87	96111,08	–
12	105106,82	96101,08	–
13	105105,87	96091,13	–
14	105104,03	96081,30	–
15	105101,32	96071,68	–
16	105097,75	96062,34	–
17	105093,37	96053,36	–
18	105088,20	96044,80	–
19	105082,28	96036,74	–
20	105075,67	96029,25	–
21	105068,41	96022,37	–
22	105060,57	96016,18	–
23	105052,20	96010,71	–
24	105043,38	96006,01	–
25	105034,17	96002,12	–
26	105024,65	95999,07	–
27	105014,89	95996,89	–

1	2	3	4
28	105004,98	95995,59	—
29	104994,99	95995,18	—
30	104985,01	95995,67	—
31	104975,10	95997,05	—
32	104965,37	95999,31	—
33	104955,87	96002,43	—
34	104946,69	96006,39	—
35	104937,91	96011,16	—
36	104931,66	96015,31	—
37	104929,58	96016,70	—
38	104921,79	96022,95	—
39	104914,58	96029,89	—
40	104908,03	96037,43	—
41	104893,05	96056,18	—
42	104880,57	96071,81	—
43	104916,13	96100,21	—
44	104962,04	96140,55	533,72
45	105003,05	96185,88	—
46	105032,00	96221,05	—
47	105047,42	96208,32	—
Образуемый земельный участок 13			
1	104893,05	96056,18	—
2	104908,03	96037,43	—
3	104914,58	96029,89	—
4	104921,79	96022,95	—
5	104929,58	96016,70	—
6	104931,66	96015,31	—
7	104924,26	96009,43	—
8	104915,84	96016,19	—
9	104908,05	96023,68	—
10	104901,11	96031,67	—
11	104886,02	96050,56	—
12	104873,54	96066,19	—
13	104880,57	96071,81	—
Образуемый земельный участок 14			
1	105227,43	95715,46	—
2	105218,52	95696,74	—
3	105159,55	95724,55	—
4	105150,44	95728,85	—
5	105128,77	95739,07	—
6	105105,63	95749,98	—
7	104994,90	95888,60	—
8	104983,65	95902,67	—
9	105000,06	95915,77	—

1	2	3	4
10	105118,78	95767,17	–
Образуемый земельный участок 15			
1	105150,44	95728,85	–
2	105159,55	95724,55	–
3	105152,40	95708,46	–
4	105142,89	95712,99	–
Образуемый земельный участок 16			
1	105150,44	95728,85	–
2	105142,89	95712,99	–
3	105152,40	95708,46	–
4	105126,82	95650,90	–
5	105088,02	95670,85	–
6	105107,95	95712,66	–
7	105119,50	95721,89	–
8	105126,59	95736,79	–
9	105127,50	95738,11	5,00
10	105128,77	95739,07	–
Образуемый земельный участок 17			
1	104994,90	95888,60	–
2	105105,63	95749,98	–
3	105128,77	95739,07	–
4	105127,50	95738,11	5,00
5	105126,59	95736,79	–
6	105119,50	95721,89	–
7	105107,95	95712,66	–
8	105088,02	95670,85	–
9	105060,17	95617,80	–
10	105021,79	95640,65	–
11	105018,56	95632,90	–
12	105017,48	95633,35	–
13	104973,47	95598,19	–
14	104965,35	95608,35	–
15	104946,40	95593,81	–
16	104887,91	95675,11	–
17	104829,42	95756,41	–
Образуемый земельный участок 18			
1	104864,54	96059,00	–
2	104970,22	95926,70	–
3	104966,70	95923,89	–
4	104994,90	95888,60	–
5	104829,42	95756,41	–
6	104709,83	95922,63	–
7	104703,99	95930,75	–
8	104711,80	95936,99	–

1	2	3	4
Образуемый земельный участок 19			
1	105017,48	95633,35	—
2	105018,56	95632,90	—
3	104982,41	95546,08	—
4	104964,16	95570,27	—
5	104983,45	95585,69	—
6	104973,47	95598,19	—
Образуемый земельный участок 20			
1	104973,47	95598,19	—
2	104983,45	95585,69	—
3	104964,16	95570,27	—
4	104954,52	95583,05	—
Образуемый земельный участок 21			
1	104965,35	95608,35	—
2	104973,47	95598,19	—
3	104954,52	95583,05	—
4	104946,40	95593,81	—
Образуемый земельный участок 22			
1	105082,82	96472,98	—
2	105149,09	96418,41	—
3	105020,86	96262,59	—
4	105017,88	96258,98	—
5	104992,65	96279,75	—
6	104983,71	96284,24	—
7	104974,82	96288,81	—
8	104965,96	96293,45	—
9	104957,15	96298,17	—
10	104948,37	96302,97	—
11	104939,64	96307,85	—
12	104931,86	96312,29	—
13	104900,97	96337,70	—
14	104870,09	96363,12	—
15	104844,11	96384,50	—
16	104875,89	96423,10	—
17	104907,66	96461,71	—
18	104939,43	96500,32	—
19	104971,20	96538,93	—
20	104983,94	96554,40	—
Образуемый земельный участок 23			
1	104874,82	96479,81	—
2	104813,75	96529,93	—
3	104806,03	96536,29	—
4	104825,10	96559,45	—
5	104893,82	96502,89	—

1	2	3	4
6	104955,48	96577,83	—
7	104962,05	96572,43	—
8	104937,22	96542,27	—
9	104951,42	96530,59	—
10	104976,24	96560,74	—
11	104978,96	96558,50	—
12	104983,94	96554,40	—
13	104971,20	96538,93	—
14	104939,43	96500,32	—
15	104907,66	96461,71	—
16	104875,89	96423,10	—
17	104844,11	96384,50	—
18	104815,65	96407,92	—
Образуемый земельный участок 24			
1	104962,05	96572,43	—
2	104976,24	96560,74	—
3	104951,42	96530,59	—
4	104937,22	96542,27	—
Образуемый земельный участок 25			
1	104955,48	96577,83	—
2	104893,82	96502,89	—
3	104825,10	96559,45	—
4	104886,77	96634,39	—
Образуемый земельный участок 26			
1	104805,94	96396,12	—
2	104798,30	96402,02	—
3	104790,43	96408,20	—
4	104782,62	96414,45	—
5	104774,87	96420,76	—
6	104767,17	96427,14	—
7	104759,53	96433,59	—
8	104751,95	96440,11	—
9	104744,90	96446,27	—
10	104813,75	96529,93	—
11	104874,82	96479,81	—
12	104815,65	96407,92	—
Образуемый земельный участок 27			
1	104873,44	96645,37	—
2	104886,77	96634,39	—
3	104825,10	96559,45	—
4	104806,03	96536,29	—
5	104813,75	96529,93	—
6	104744,90	96446,27	—
7	104736,95	96453,34	—

1	2	3	4
8	104729,53	96460,05	—
9	104726,31	96463,02	—
10	104734,56	96473,05	—
11	104861,91	96627,79	—
12	104862,08	96627,65	—
Образуемый земельный участок 28			
1	104861,91	96627,79	—
2	104734,56	96473,05	—
3	104718,35	96486,39	—
4	104687,46	96511,81	—
5	104656,58	96537,23	—
6	104642,02	96549,21	—
7	104638,71	96552,97	—
8	104632,17	96560,53	—
9	104625,7	96568,15	—
10	104619,29	96575,83	—
11	104612,95	96583,56	—
12	104606,68	96591,35	—
13	104600,47	96599,19	—
14	104594,33	96607,09	—
15	104588,27	96615,04	—
16	104581,43	96624,22	—
17	104600,16	96645,84	882,65
18	104618,17	96668,06	—
19	104696,82	96763,66	—
Образуемый земельный участок 29			
1	104726,31	96463,02	—
2	104734,56	96473,05	—
3	104718,35	96486,39	—
4	104710,95	96477,40	—
5	104714,88	96473,67	—
6	104722,18	96466,83	—
Образуемый земельный участок 30			
1	105010,48	96249,98	—
2	105004,73	96242,99	—
3	104994,79	96249,59	—
4	104988,11	96254,03	—
5	104979,27	96258,77	—
6	104970,31	96263,21	—
7	104957,93	96269,42	—
8	104949,10	96274,11	—
9	104938,76	96279,73	—
10	104943,06	96287,64	—
11	104983,40	96266,77	—

1	2	3	4
12	104992,73	96261,76	--
Образуемый земельный участок 31			
1	104617,54	96445,41	--
2	104624,58	96438,30	--
3	104631,56	96431,14	--
4	104638,47	96423,91	--
5	104645,33	96416,63	--
6	104652,12	96409,29	--
7	104658,84	96401,89	--
8	104662,32	96398,01	--
9	104688,30	96418,96	--
10	104709,88	96444,18	--
11	104705,67	96448,04	--
12	104698,37	96454,88	--
13	104691,13	96461,77	--
14	104683,95	96468,73	--
15	104676,83	96475,75	--
16	104669,76	96482,83	--
17	104662,76	96489,97	--
18	104655,82	96497,17	--
19	104648,94	96504,43	--
20	104642,13	96511,75	--
21	104635,37	96519,12	--
22	104631,06	96523,90	--
23	104628,63	96526,61	--
24	104622,01	96534,10	--
25	104615,49	96541,59	--
26	104611,04	96546,80	--
27	104617,88	96552,65	--
28	104615,86	96555,01	--
29	104609,48	96562,60	--
30	104603,16	96570,24	--
31	104596,90	96577,96	--
32	104590,72	96585,72	--
33	104584,62	96593,50	--
34	104570,45	96612,19	--
35	104581,43	96624,22	--
36	104588,27	96615,04	--
37	104594,33	96607,09	--
38	104600,47	96599,19	--
39	104606,68	96591,35	--
40	104612,95	96583,56	--
41	104619,29	96575,83	--
42	104625,70	96568,15	--

1	2	3	4
43	104632,17	96560,53	-
44	104638,71	96552,97	-
45	104642,02	96549,21	-
46	104656,58	96537,23	-
47	104687,46	96511,81	-
48	104718,35	96486,39	-
49	104710,95	96477,40	-
50	104714,88	96473,67	-
51	104722,18	96466,83	-
52	104726,31	96463,02	-
53	104729,53	96460,05	-
54	104736,95	96453,34	-
55	104744,90	96446,27	-
56	104751,95	96440,11	-
57	104759,53	96433,59	-
58	104767,17	96427,14	-
59	104774,87	96420,76	-
60	104782,62	96414,45	-
61	104790,43	96408,20	-
62	104798,30	96402,02	-
63	104805,94	96396,12	-
64	104815,65	96407,92	-
65	104844,11	96384,50	-
66	104870,09	96363,12	-
67	104900,97	96337,70	-
68	104931,86	96312,29	-
69	104939,64	96307,85	-
70	104948,37	96302,97	-
71	104957,15	96298,17	-
72	104965,96	96293,45	-
73	104974,82	96288,81	-
74	104983,71	96284,24	-
75	104992,65	96279,75	-
76	105017,88	96258,98	-
77	105010,48	96249,98	-
78	104992,73	96261,76	-
79	104983,40	96266,77	-
80	104943,06	96287,64	-
81	104938,76	96279,73	-
82	104931,56	96283,72	-
83	104922,85	96288,63	-
84	104914,18	96293,62	-
85	104905,56	96298,68	-
86	104896,98	96303,82	-

1	2	3	4
87	104888,44	96309,03	-
88	104879,95	96314,31	-
89	104871,51	96319,66	-
90	104863,11	96325,09	-
91	104854,75	96330,59	-
92	104846,45	96336,15	-
93	104838,19	96341,79	-
94	104829,98	96347,50	-
95	104821,82	96353,28	-
96	104813,70	96359,13	-
97	104805,64	96365,05	-
98	104797,63	96371,03	-
99	104789,67	96377,09	-
100	104781,77	96383,21	-
101	104773,91	96389,40	-
102	104766,11	96395,65	-
103	104758,36	96401,97	-
104	104750,67	96408,36	-
105	104743,03	96414,81	-
106	104735,44	96421,33	-
107	104727,91	96427,91	-
108	104720,44	96434,56	-
109	104717,29	96437,45	-
110	104695,30	96411,76	-
111	104668,96	96390,51	-
112	104672,11	96386,93	-
113	104678,65	96379,36	-
114	104685,12	96371,73	-
115	104691,53	96364,06	-
116	104697,87	96356,32	-
117	104704,14	96348,54	-
118	104710,35	96340,70	-
119	104716,49	96332,81	-
120	104722,56	96324,86	-
121	104728,57	96316,87	-
122	104734,51	96308,82	-
123	104740,38	96300,72	-
124	104746,17	96292,58	-
125	104751,90	96284,38	-
126	104757,56	96276,13	-
127	104763,15	96267,84	-
128	104768,67	96259,50	-
129	104774,12	96251,12	-
130	104779,49	96242,68	-

1	2	3	4
131	104784,79	96234,21	--
132	104790,02	96225,68	--
133	104795,18	96217,11	--
134	104800,27	96208,50	--
135	104805,28	96199,85	--
136	104810,21	96191,15	--
137	104815,08	96182,41	--
138	104819,86	96173,63	--
139	104822,95	96167,85	--
140	104814,99	96163,66	--
141	104821,22	96151,81	--
142	104834,79	96124,08	--
143	104841,06	96112,23	--
144	104852,16	96093,91	--
145	104842,61	96086,28	--
146	104822,94	96112,49	--
147	104818,58	96121,49	--
148	104814,15	96130,45	--
149	104809,63	96139,37	--
150	104805,04	96148,26	--
151	104800,37	96157,10	--
152	104795,62	96165,90	--
153	104793,95	96168,92	--
154	104768,99	96200,17	--
155	104744,02	96231,43	--
156	104719,63	96261,95	--
157	104696,63	96290,75	--
158	104709,31	96300,88	--
159	104703,52	96308,60	--
160	104697,45	96316,55	--
161	104691,32	96324,45	--
162	104685,12	96332,30	--
163	104678,85	96340,09	--
164	104672,51	96347,82	--
165	104666,10	96355,50	--
166	104660,05	96362,64	--
167	104653,09	96370,69	--
168	104646,49	96378,20	--
169	104643,57	96381,47	--
170	104639,82	96385,65	--
171	104633,09	96393,05	--
172	104629,40	96397,03	--
173	104620,31	96389,77	--
174	104595,35	96421,02	--

1	2	3	4
175	104570,38	96452,28	—
176	104558,61	96467,00	—
177	104554,91	96470,37	—
178	104547,44	96477,02	—
179	104539,91	96483,60	—
180	104532,33	96490,12	—
181	104524,69	96496,57	—
182	104516,99	96502,96	—
183	104509,24	96509,28	—
184	104501,44	96515,53	—
185	104493,58	96521,71	—
186	104484,41	96529,01	—
187	104496,44	96539,68	—
188	104515,14	96525,07	—
189	104522,86	96518,84	—
190	104530,52	96512,54	—
191	104538,14	96506,17	—
192	104545,69	96499,74	—
193	104555,53	96491,20	—
194	104561,48	96497,95	—
195	104566,62	96493,42	—
196	104574,07	96486,75	—
197	104581,46	96480,01	—
198	104584,10	96477,61	—
199	104588,80	96473,22	—
200	104596,07	96466,36	—
201	104603,29	96459,43	—
202	104610,45	96452,45	—
Образуемый земельный участок 32			
1	104584,62	96593,50	—
2	104590,72	96585,72	—
3	104596,90	96577,96	—
4	104603,16	96570,24	—
5	104609,48	96562,60	—
6	104615,86	96555,01	—
7	104617,88	96552,65	—
8	104611,04	96546,80	—
9	104608,99	96549,19	—
10	104602,56	96556,84	—
11	104596,19	96564,55	—
12	104589,89	96572,32	—
13	104583,66	96580,14	—
14	104577,49	96588,01	—
15	104564,22	96605,52	—

1	2	3	4
16	104570,45	96612,19	–
Образуемый земельный участок 33			
1	105004,73	96242,99	–
2	104993,79	96229,71	–
3	104984,63	96237,24	–
4	104994,79	96249,59	–
Образуемый земельный участок 34			
1	104977,02	96209,33	–
2	104975,91	96207,97	–
3	104937,48	96165,48	498,72
4	104894,43	96127,67	–
5	104893,73	96127,11	–
6	104807,04	96234,99	–
7	104806,23	96239,90	–
8	104865,51	96298,32	–
9	104870,41	96297,44	–
Образуемый земельный участок 35			
1	104758,36	96401,97	–
2	104766,11	96395,65	–
3	104773,91	96389,40	–
4	104781,77	96383,21	–
5	104789,67	96377,09	–
6	104797,63	96371,03	–
7	104805,64	96365,05	–
8	104813,70	96359,13	–
9	104821,82	96353,28	–
10	104829,98	96347,50	–
11	104838,19	96341,79	–
12	104846,45	96336,15	–
13	104854,75	96330,59	–
14	104863,11	96325,09	–
15	104871,51	96319,66	–
16	104879,95	96314,31	–
17	104888,44	96309,03	–
18	104896,98	96303,82	–
19	104905,56	96298,68	–
20	104914,18	96293,62	–
21	104922,85	96288,63	–
22	104931,56	96283,72	–
23	104938,76	96279,73	–
24	104949,10	96274,11	–
25	104957,93	96269,42	–
26	104970,31	96263,21	–
27	104979,27	96258,77	–

1	2	3	4
28	104988,11	96254,03	—
29	104994,79	96249,59	—
30	104984,63	96237,24	—
31	104993,79	96229,71	—
32	104977,02	96209,33	—
33	104870,41	96297,44	—
34	104865,51	96298,32	—
35	104806,23	96239,90	—
36	104807,04	96234,99	—
37	104893,73	96127,11	—
38	104871,32	96109,21	—
39	104859,07	96124,70	—
40	104848,90	96116,67	—
41	104842,86	96128,07	—
42	104838,67	96137,15	—
43	104833,77	96147,06	—
44	104829,21	96155,96	—
45	104822,95	96167,85	—
46	104819,86	96173,63	—
47	104815,08	96182,41	—
48	104810,21	96191,15	—
49	104805,28	96199,85	—
50	104800,27	96208,50	—
51	104795,18	96217,11	—
52	104790,02	96225,68	—
53	104784,79	96234,21	—
54	104779,49	96242,68	—
55	104774,12	96251,12	—
56	104768,67	96259,50	—
57	104763,15	96267,84	—
58	104757,56	96276,13	—
59	104751,90	96284,38	—
60	104746,17	96292,58	—
61	104740,38	96300,72	—
62	104734,51	96308,82	—
63	104728,57	96316,87	—
64	104722,56	96324,86	—
65	104716,49	96332,81	—
66	104710,35	96340,70	—
67	104704,14	96348,54	—
68	104697,87	96356,32	—
69	104691,53	96364,06	—
70	104685,12	96371,73	—
71	104678,65	96379,36	—

1	2	3	4
72	104672,11	96386,93	—
73	104668,96	96390,51	—
74	104695,30	96411,76	—
75	104717,29	96437,45	—
76	104720,44	96434,56	—
77	104727,91	96427,91	—
78	104735,44	96421,33	—
79	104743,03	96414,81	—
80	104750,67	96408,36	—
Образуемый земельный участок 36			
1	104662,32	96398,01	—
2	104658,84	96401,89	—
3	104652,12	96409,29	—
4	104645,33	96416,63	—
5	104638,47	96423,91	—
6	104631,56	96431,14	—
7	104624,58	96438,30	—
8	104617,54	96445,41	—
9	104610,45	96452,45	—
10	104603,29	96459,43	—
11	104596,07	96466,36	—
12	104588,80	96473,22	—
13	104584,10	96477,61	—
14	104631,06	96523,90	—
15	104635,37	96519,12	—
16	104642,13	96511,75	—
17	104648,94	96504,43	—
18	104655,82	96497,17	—
19	104662,76	96489,97	—
20	104669,76	96482,83	—
21	104676,83	96475,75	—
22	104683,95	96468,73	—
23	104691,13	96461,77	—
24	104698,37	96454,88	—
25	104705,67	96448,04	—
26	104709,88	96444,18	—
27	104688,30	96418,96	—
Образуемый земельный участок 37			
1	104631,06	96523,90	—
2	104628,63	96526,61	—
3	104622,01	96534,10	—
4	104615,49	96541,59	—
5	104611,04	96546,80	—
6	104608,99	96549,19	—

1	2	3	4
7	104602,56	96556,84	—
8	104596,19	96564,55	—
9	104589,89	96572,32	—
10	104583,66	96580,14	—
11	104577,49	96588,01	—
12	104564,22	96605,52	—
13	104550,44	96591,30	882,65
14	104536,34	96577,40	—
15	104519,95	96561,42	1056,88
16	104503,23	96545,80	—
17	104520,76	96532,10	—
18	104528,54	96525,82	—
19	104536,27	96519,47	—
20	104543,94	96513,05	—
21	104551,55	96506,57	—
22	104559,12	96500,03	—
23	104561,48	96497,95	—
24	104566,62	96493,42	—
25	104574,07	96486,75	—
26	104581,46	96480,01	—
27	104584,10	96477,61	—
Образующий земельный участок 38			
1	104520,76	96532,10	—
2	104528,54	96525,82	—
3	104536,27	96519,47	—
4	104543,94	96513,05	—
5	104551,55	96506,57	—
6	104559,12	96500,03	—
7	104561,48	96497,95	—
8	104555,53	96491,20	—
9	104545,69	96499,74	—
10	104538,14	96506,17	—
11	104530,52	96512,54	—
12	104522,86	96518,84	—
13	104515,14	96525,07	—
14	104496,44	96539,68	—
15	104503,23	96545,80	—
Образующий земельный участок 39			
1	104871,32	96109,21	—
2	104859,25	96099,57	—
3	104848,90	96116,67	—
4	104859,07	96124,70	—
Образующий земельный участок 40			
1	104848,90	96116,67	—

1	2	3	4
2	104859,25	96099,57	—
3	104852,16	96093,91	—
4	104841,06	96112,23	—
5	104834,79	96124,08	—
6	104821,22	96151,81	—
7	104814,99	96163,66	—
8	104822,95	96167,85	—
9	104829,21	96155,96	—
10	104833,77	96147,06	—
11	104838,67	96137,15	—
12	104842,86	96128,07	—
Образуемый земельный участок 41			
1	104719,63	96261,95	—
2	104744,02	96231,43	—
3	104768,99	96200,17	—
4	104793,95	96168,92	—
5	104795,62	96165,90	—
6	104800,37	96157,10	—
7	104805,04	96148,26	—
8	104809,63	96139,37	—
9	104814,15	96130,45	—
10	104818,58	96121,49	—
11	104822,94	96112,49	—
12	104842,61	96086,28	—
13	104689,94	95964,32	—
14	104682,13	95958,08	—
15	104615,34	96041,69	—
16	104548,56	96125,29	—
17	104563,37	96137,13	—
18	104602,44	96168,33	—
19	104641,50	96199,54	—
20	104680,57	96230,75	—
Образуемый земельный участок 42			
1	104624,71	96233,31	—
2	104696,63	96290,75	—
3	104719,63	96261,95	—
4	104680,57	96230,75	—
5	104641,50	96199,54	—
6	104602,44	96168,33	—
7	104563,37	96137,13	—
8	104548,56	96125,29	—
9	104525,57	96154,08	—
10	104600,47	96213,95	—
11	104545,01	96283,54	—

1	2	3	4
12	104569,14	96302,82	—
13	104575,39	96295,01	—
Образуемый земельный участок 43			
1	104666,10	96355,50	—
2	104672,51	96347,82	—
3	104678,85	96340,09	—
4	104685,12	96332,30	—
5	104691,32	96324,45	—
6	104697,45	96316,55	—
7	104703,52	96308,60	—
8	104709,31	96300,88	—
9	104696,63	96290,75	—
10	104624,71	96233,31	—
11	104575,39	96295,01	—
12	104660,05	96362,64	—
Образуемый земельный участок 44			
1	104545,01	96283,54	—
2	104600,47	96213,95	—
3	104525,57	96154,08	—
4	104470,01	96223,63	—
Образуемый земельный участок 45			
1	104633,42	96373,36	—
2	104643,57	96381,47	—
3	104646,49	96378,20	—
4	104653,09	96370,69	—
5	104660,05	96362,64	—
6	104575,39	96295,01	—
7	104569,14	96302,82	—
8	104545,01	96283,54	—
9	104470,01	96223,63	—
10	104460,65	96235,35	—
Образуемый земельный участок 46			
1	104639,82	96385,65	—
2	104643,57	96381,47	—
3	104633,42	96373,36	—
4	104620,31	96389,77	—
5	104629,40	96397,03	—
6	104633,09	96393,05	—
Образуемый земельный участок 47			
1	104493,58	96521,71	—
2	104501,44	96515,53	—
3	104509,24	96509,28	—
4	104516,99	96502,96	—
5	104524,69	96496,57	—

1	2	3	4
6	104532,33	96490,12	—
7	104539,91	96483,60	—
8	104547,44	96477,02	—
9	104554,91	96470,37	—
10	104558,61	96467,00	—
11	104570,38	96452,28	—
12	104595,35	96421,02	—
13	104620,31	96389,77	—
14	104633,42	96373,36	—
15	104460,65	96235,35	—
16	104397,08	96314,94	—
17	104333,51	96394,53	—
18	104327,27	96402,34	—
19	104335,08	96408,58	—
20	104440,94	96493,15	—
21	104446,56	96497,56	—
22	104452,14	96502,02	—
23	104457,70	96506,51	—
24	104463,10	96510,94	—
25	104468,47	96515,40	—
26	104473,81	96519,90	—
27	104479,13	96524,44	—
28	104484,41	96529,01	—
Образуемый земельный участок 48			
1	104557,79	96670,34	—
2	104552,80	96679,01	—
3	104547,59	96687,55	—
4	104542,16	96695,94	—
5	104536,52	96704,20	—
6	104530,66	96712,31	—
7	104524,60	96720,26	—
8	104516,72	96730,02	—
9	104337,09	96877,84	—
10	104322,09	96907,34	—
11	104330,96	96911,84	—
12	104357,79	96925,51	—
13	104368,27	96930,80	—
14	104384,74	96898,85	—
15	104439,63	96853,68	—
16	104506,04	96934,38	—
17	104526,12	96911,28	—
18	104550,84	96885,71	—
19	104580,77	96859,17	—
20	104673,66	96782,72	—

1	2	3	4
21	104594,78	96686,85	–
22	104586,63	96676,61	852,65
23	104578,32	96666,50	–
24	104564,21	96678,14	–
Образуемый земельный участок 49			
1	104578,32	96666,50	–
2	104572,63	96659,75	852,65
3	104566,88	96653,06	–
4	104557,79	96670,34	–
5	104564,21	96678,14	–
Образуемый земельный участок 50			
1	104566,88	96653,06	–
2	104557,79	96670,34	–
3	104552,80	96679,01	–
4	104547,59	96687,55	–
5	104542,16	96695,94	–
6	104536,52	96704,20	–
7	104530,66	96712,31	–
8	104524,60	96720,26	–
9	104516,72	96730,02	–
10	104337,09	96877,84	–
11	104322,09	96907,34	–
12	104308,84	96900,61	–
13	104317,65	96883,57	–
14	104307,12	96878,22	–
15	104310,66	96871,23	–
16	104321,25	96876,63	–
17	104329,74	96859,93	–
18	104373,80	96823,67	–
19	104371,21	96810,74	–
20	104360,77	96808,01	–
21	104351,46	96804,39	–
22	104342,59	96799,76	–
23	104334,30	96794,19	–
24	104326,66	96787,74	–
25	104319,78	96780,49	–
26	104313,74	96772,53	–
27	104308,61	96763,95	–
28	104304,46	96754,86	–
29	104301,33	96745,36	–
30	104291,42	96737,23	–
31	104220,64	96825,79	–
32	104233,46	96832,26	–
33	104227,36	96844,26	–

1	2	3	4
34	104211,94	96836,42	—
35	104205,80	96848,48	—
36	104186,09	96838,31	—
37	104190,33	96830,08	—
38	104232,75	96776,98	—
39	104378,44	96594,61	—
40	104385,75	96588,30	—
41	104393,55	96582,06	—
42	104401,52	96576,01	—
43	104409,64	96570,18	—
44	104417,91	96564,55	—
45	104426,32	96559,14	—
46	104434,87	96553,95	—
47	104443,54	96548,98	—
48	104454,69	96543,02	—
49	104467,86	96554,41	—
50	104450,61	96563,36	—
51	104441,62	96568,55	—
52	104432,89	96573,91	—
53	104424,31	96579,52	—
54	104415,89	96585,35	—
55	104407,63	96591,42	—
56	104404,26	96594,04	—
57	104409,86	96601,09	—
58	104405,17	96604,74	—
59	104397,44	96611,10	—
60	104389,90	96617,66	—
61	104382,54	96624,43	—
62	104375,37	96631,40	—
63	104368,40	96638,56	—
64	104361,62	96645,92	—
65	104355,05	96653,46	—
66	104348,69	96661,17	—
67	104342,54	96669,06	—
68	104336,61	96677,11	—
69	104330,91	96685,33	—
70	104328,82	96688,47	—
71	104324,62	96697,53	—
72	104321,79	96707,12	—
73	104320,38	96717,01	—
74	104320,41	96727,00	—
75	104321,89	96736,88	—
76	104324,79	96746,44	—
77	104329,05	96755,48	—

1	2	3	4
78	104334,57	96763,81	—
79	104341,24	96771,24	—
80	104348,92	96777,64	—
81	104357,44	96782,85	—
82	104366,63	96786,77	—
83	104376,29	96789,32	—
84	104386,22	96790,44	—
85	104396,21	96790,10	—
86	104406,04	96788,33	—
87	104415,51	96785,14	—
88	104423,11	96781,39	—
89	104431,30	96775,66	—
90	104439,33	96769,69	—
91	104447,19	96763,51	—
92	104454,88	96757,12	—
93	104462,39	96750,52	—
94	104469,71	96743,71	—
95	104476,85	96736,71	—
96	104483,79	96729,51	—
97	104490,53	96722,12	—
98	104497,06	96714,55	—
99	104503,38	96706,80	—
100	104509,49	96698,88	—
101	104516,69	96704,28	—
102	104522,72	96696,00	—
103	104528,53	96687,55	—
104	104534,09	96678,95	—
105	104539,42	96670,20	—
106	104544,49	96661,33	—
107	104546,40	96657,84	—
108	104555,29	96640,06	—
Образуемый земельный участок 51			
1	104536,63	96656,94	—
2	104531,67	96665,62	—
3	104526,47	96674,16	—
4	104521,04	96682,56	—
5	104515,38	96690,80	—
6	104509,49	96698,88	—
7	104516,69	96704,28	—
8	104522,72	96696,00	—
9	104528,53	96687,55	—
10	104534,09	96678,95	—
11	104539,42	96670,20	—
12	104544,49	96661,33	—

1	2	3	4
13	104546,40	96657,84	–
14	104555,29	96640,06	–
15	104548,79	96632,93	–
16	104538,43	96653,66	–
Образуемый земельный участок 52			
1	104454,93	96571,26	–
2	104446,23	96576,28	–
3	104437,71	96581,52	–
4	104429,34	96586,98	–
5	104421,12	96592,68	–
6	104413,06	96598,60	–
7	104409,86	96601,09	–
8	104405,17	96604,74	–
9	104397,44	96611,10	–
10	104389,90	96617,66	–
11	104382,54	96624,43	–
12	104375,37	96631,40	–
13	104368,40	96638,56	–
14	104361,62	96645,92	–
15	104355,05	96653,46	–
16	104348,69	96661,17	–
17	104342,54	96669,06	–
18	104336,61	96677,11	–
19	104330,91	96685,33	–
20	104328,82	96688,47	–
21	104324,62	96697,53	–
22	104321,79	96707,12	–
23	104320,38	96717,01	–
24	104320,41	96727,00	–
25	104321,89	96736,88	–
26	104324,79	96746,44	–
27	104329,05	96755,48	–
28	104334,57	96763,81	–
29	104341,24	96771,24	–
30	104348,92	96777,64	–
31	104357,44	96782,85	–
32	104366,63	96786,77	–
33	104376,29	96789,32	–
34	104386,22	96790,44	–
35	104396,21	96790,10	–
36	104406,04	96788,33	–
37	104415,51	96785,14	–
38	104423,11	96781,39	–
39	104431,30	96775,66	–

1	2	3	4
40	104439,33	96769,69	–
41	104447,19	96763,51	–
42	104454,88	96757,12	–
43	104462,39	96750,52	–
44	104469,71	96743,71	–
45	104476,85	96736,71	–
46	104483,79	96729,51	–
47	104490,53	96722,12	–
48	104497,06	96714,55	–
49	104503,38	96706,80	–
50	104509,49	96698,88	–
51	104515,38	96690,80	–
52	104521,04	96682,56	–
53	104526,47	96674,16	–
54	104531,67	96665,62	–
55	104536,63	96656,94	–
56	104538,43	96653,66	–
57	104548,79	96632,93	–
58	104532,30	96615,64	852,65
59	104515,34	96598,82	–
60	104495,47	96579,54	1026,89
61	104475,09	96560,80	–
Образуемый земельный участок 53			
1	104371,21	96810,74	–
2	104360,77	96808,01	–
3	104351,46	96804,39	–
4	104342,59	96799,76	–
5	104334,30	96794,19	–
6	104326,66	96787,74	–
7	104319,78	96780,49	–
8	104313,74	96772,53	–
9	104308,61	96763,95	–
10	104304,46	96754,86	–
11	104301,33	96745,36	–
12	104291,42	96737,23	–
13	104220,64	96825,79	–
14	104233,46	96832,26	–
15	104242,39	96836,77	–
16	104296,80	96864,22	–
17	104310,66	96871,23	–
18	104321,25	96876,63	–
19	104329,74	96859,93	–
20	104373,80	96823,67	–
Образуемый земельный участок 54			

1	2	3	4
1	104308,84	96900,61	—
2	104317,65	96883,57	—
3	104307,12	96878,22	—
4	104298,44	96895,37	—
5	104305,48	96898,90	—
Образуемый земельный участок 55			
1	104307,12	96878,22	—
2	104310,66	96871,23	—
3	104296,80	96864,22	—
4	104284,58	96888,42	—
5	104298,44	96895,37	—
Образуемый земельный участок 56			
1	104284,58	96888,42	—
2	104296,80	96864,22	—
3	104242,39	96836,77	—
4	104230,07	96860,99	—
5	104237,30	96864,72	—
Образуемый земельный участок 57			
1	104242,39	96836,77	—
2	104233,46	96832,26	—
3	104227,36	96844,26	—
4	104221,18	96856,41	—
5	104230,07	96860,99	—
Образуемый земельный участок 58			
1	104221,18	96856,41	—
2	104227,36	96844,26	—
3	104211,94	96836,42	—
4	104205,80	96848,48	—
Образуемый земельный участок 59			
1	104475,09	96560,80	—
2	104467,86	96554,41	—
3	104450,61	96563,36	—
4	104441,62	96568,55	—
5	104432,89	96573,91	—
6	104424,31	96579,52	—
7	104415,89	96585,35	—
8	104407,63	96591,42	—
9	104404,26	96594,04	—
10	104409,86	96601,09	—
11	104413,06	96598,60	—
12	104421,12	96592,68	—
13	104429,34	96586,98	—
14	104437,71	96581,52	—
15	104446,23	96576,28	—

1	2	3	4
16	104454,93	96571,26	—
Образуемый земельный участок 60			
1	104454,69	96543,02	—
2	104441,26	96531,82	—
3	104433,78	96541,18	—
4	104443,54	96548,98	—
Образуемый земельный участок 61			
1	104378,44	96594,61	—
2	104385,75	96588,30	—
3	104393,55	96582,06	—
4	104401,52	96576,01	—
5	104409,64	96570,18	—
6	104417,91	96564,55	—
7	104426,32	96559,14	—
8	104434,87	96553,95	—
9	104443,54	96548,98	—
10	104433,78	96541,18	—
11	104441,26	96531,82	—
12	104438,75	96529,77	—
13	104422,34	96516,69	—
14	104316,36	96432,02	—
15	104308,54	96425,78	—
16	104271,88	96471,68	—
17	104162,61	96606,06	—
18	104053,36	96740,43	—
19	104052,44	96741,56	—
20	104055,18	96745,30	—
21	104037,81	96761,85	—
22	104138,95	96814,00	—
23	104143,20	96805,76	—
24	104192,12	96744,52	—
25	104232,75	96776,98	—
Образуемый земельный участок 62			
1	104232,75	96776,98	—
2	104192,12	96744,52	—
3	104143,20	96805,76	—
4	104138,95	96814,00	—
5	104186,09	96838,31	—
6	104190,33	96830,08	—
Образуемый земельный участок 63			
1	104478,77	96970,98	—
2	104498,66	96942,86	—
3	104506,04	96934,38	—
4	104439,63	96853,68	—

1	2	3	4
5	104384,74	96898,85	–
6	104368,27	96930,80	–
7	104375,01	96934,20	–
8	104470,65	96982,90	–
Образуемый земельный участок 64			
1	104962,18	95503,38	–
2	104963,73	95501,22	–
3	104961,52	95495,91	–
4	104943,91	95455,86	–
5	104929,47	95474,66	–
Образуемый земельный участок 65			
1	104939,69	95534,63	–
2	104962,18	95503,38	–
3	104929,47	95474,66	–
4	104903,44	95508,55	–
Образуемый земельный участок 66			
1	104939,69	95534,63	–
2	104903,44	95508,55	–
3	104776,29	95674,09	–
4	104763,31	95690,99	–
5	104805,41	95721,28	–
6	104872,55	95627,96	–
Образуемый земельный участок 67			
1	104805,41	95721,28	–
2	104763,31	95690,99	–
3	104692,13	95783,66	–
4	104737,21	95816,09	–
Образуемый земельный участок 68			
1	104695,18	95810,79	–
2	104695,32	95811,18	–
3	104695,34	95811,60	–
4	104695,20	95812,02	–
5	104694,94	95812,37	–
6	104694,57	95812,62	–
7	104694,14	95812,72	–
8	104693,70	95812,68	–
9	104693,30	95812,49	–
10	104692,98	95812,18	–
11	104692,79	95811,78	–
12	104692,75	95811,34	–
13	104692,84	95810,93	–
14	104693,06	95810,58	–
15	104693,37	95810,31	–
16	104693,76	95810,16	–

1	2	3	4
17	104694,17	95810,13	—
18	104694,58	95810,24	—
19	104694,92	95810,47	—
Образуемый земельный участок 69			
1	104711,10	95834,91	—
2	104710,86	95844,75	—
3	104701,02	95844,51	—
4	104701,44	95834,71	—
Образуемый земельный участок 70			
1	104672,42	95906,14	—
2	104677,36	95899,27	—
3	104737,21	95816,09	—
4	104692,13	95783,66	—
5	104680,79	95798,43	—
6	104559,54	95957,33	—
7	104603,49	95992,44	—
Внутренний контур 1 (Образуемый земельный участок 68)			
1	104695,18	95810,79	—
2	104695,32	95811,18	—
3	104695,34	95811,60	—
4	104695,20	95812,02	—
5	104694,94	95812,37	—
6	104694,57	95812,62	—
7	104694,14	95812,72	—
8	104693,70	95812,68	—
9	104693,30	95812,49	—
10	104692,98	95812,18	—
11	104692,79	95811,78	—
12	104692,75	95811,34	—
13	104692,84	95810,93	—
14	104693,06	95810,58	—
15	104693,37	95810,31	—
16	104693,76	95810,16	—
17	104694,17	95810,13	—
18	104694,58	95810,24	—
19	104694,92	95810,47	—
Внутренний контур 2 (Образуемый земельный участок 69)			
1	104711,10	95834,91	—
2	104710,86	95844,75	—
3	104701,02	95844,51	—
4	104701,44	95834,71	—
Образуемый земельный участок 71			
1	104563,53	96026,02	—
2	104563,60	96026,43	—

1	2	3	4
3	104563,53	96026,84	—
4	104563,35	96027,21	—
5	104563,05	96027,50	—
6	104562,68	96027,69	—
7	104562,28	96027,76	—
8	104561,87	96027,69	—
9	104561,50	96027,50	—
10	104561,20	96027,21	—
11	104561,02	96026,84	—
12	104560,96	96026,43	—
13	104561,02	96026,02	—
14	104561,21	96025,65	—
15	104561,50	96025,36	—
16	104562,28	96025,11	—
17	104562,68	96025,17	—
18	104563,05	96025,36	—
19	104563,34	96025,65	—
Образуемый земельный участок 72			
1	104603,49	95992,44	—
2	104559,54	95957,33	—
3	104503,36	96030,96	—
4	104418,67	96144,41	—
5	104360,22	96215,37	—
6	104400,01	96247,16	—
Внутренний контур 1 (Образуемый земельный участок 71)			
1	104563,53	96026,02	—
2	104563,60	96026,43	—
3	104563,53	96026,84	—
4	104563,35	96027,21	—
5	104563,05	96027,50	—
6	104562,68	96027,69	—
7	104562,28	96027,76	—
8	104561,87	96027,69	—
9	104561,50	96027,50	—
10	104561,20	96027,21	—
11	104561,02	96026,84	—
12	104560,96	96026,43	—
13	104561,02	96026,02	—
14	104561,21	96025,65	—
15	104561,50	96025,36	—
16	104562,28	96025,11	—
17	104562,68	96025,17	—
18	104563,05	96025,36	—
19	104563,34	96025,65	—

1	2	3	4
Внутренний контур 2 (Образуемый земельный участок 73)			
1	104487,14	96117,49	—
2	104492,53	96121,31	—
3	104488,48	96127,14	—
4	104482,70	96123,20	—
Образуемый земельный участок 73			
1	104487,14	96117,49	—
2	104492,53	96121,31	—
3	104488,48	96127,14	—
4	104482,70	96123,20	—
Образуемый земельный участок 74			
1	104360,50	96257,02	—
2	104360,69	96257,39	—
3	104360,76	96257,80	—
4	104360,69	96258,20	—
5	104360,50	96258,57	—
6	104360,21	96258,87	—
7	104359,84	96259,05	—
8	104359,43	96259,12	—
9	104359,01	96259,05	—
10	104358,64	96258,87	—
11	104358,35	96258,57	—
12	104358,16	96258,20	—
13	104358,09	96257,80	—
14	104358,16	96257,39	—
15	104358,35	96257,02	—
16	104358,64	96256,72	—
17	104359,01	96256,54	—
18	104359,43	96256,48	—
19	104359,84	96256,54	—
20	104360,21	96256,72	—
Образуемый земельный участок 75			
1	104251,80	96342,66	—
2	104295,72	96377,75	—
3	104302,25	96369,56	—
4	104400,01	96247,16	—
5	104360,22	96215,37	—
6	104351,35	96226,14	—
7	104317,56	96263,88	—
8	104280,61	96301,96	—
9	104242,47	96336,84	—
10	104179,02	96386,52	—
11	104115,35	96435,94	—
12	103913,38	96548,20	—

1	2	3	4
13	103816,11	96593,97	—
14	103753,91	96611,41	—
15	103770,51	96624,35	—
16	103787,48	96633,09	—
17	103821,43	96608,06	—
18	103920,67	96561,31	—
19	104121,60	96449,63	—
20	104145,78	96468,87	—
Внутренний контур 1 (Образуемый земельный участок 74)			
1	104360,50	96257,02	—
2	104360,69	96257,39	—
3	104360,76	96257,80	—
4	104360,69	96258,20	—
5	104360,50	96258,57	—
6	104360,21	96258,87	—
7	104359,84	96259,05	—
8	104359,43	96259,12	—
9	104359,01	96259,05	—
10	104358,64	96258,87	—
11	104358,35	96258,57	—
12	104358,16	96258,20	—
13	104358,09	96257,80	—
14	104358,16	96257,39	—
15	104358,35	96257,02	—
16	104358,64	96256,72	—
17	104359,01	96256,54	—
18	104359,43	96256,48	—
19	104359,84	96256,54	—
20	104360,21	96256,72	—
Образуемый земельный участок 76			
1	104174,52	96445,90	—
2	104174,71	96446,27	—
3	104174,78	96446,68	—
4	104174,71	96447,08	—
5	104174,52	96447,45	—
6	104174,23	96447,75	—
7	104173,86	96447,93	—
8	104173,45	96448,00	—
9	104173,03	96447,93	—
10	104172,66	96447,75	—
11	104172,37	96447,45	—
12	104172,18	96447,08	—
13	104172,11	96446,68	—
14	104172,18	96446,27	—

1	2	3	4
15	104172,37	96445,90	–
16	104172,66	96445,60	–
17	104173,03	96445,42	–
18	104173,45	96445,36	–
19	104173,86	96445,42	–
20	104174,23	96445,60	–
Образуемый земельный участок 77			
1	104295,72	96377,75	–
2	104251,80	96342,66	–
3	104145,78	96468,87	–
4	104130,64	96486,89	–
5	104177,52	96524,32	–
6	104240,75	96446,56	–
Внутренний контур 1 (Образуемый земельный участок 76)			
1	104174,52	96445,90	–
2	104174,71	96446,27	–
3	104174,78	96446,68	–
4	104174,71	96447,08	–
5	104174,52	96447,45	–
6	104174,23	96447,75	–
7	104173,86	96447,93	–
8	104173,45	96448,00	–
9	104173,03	96447,93	–
10	104172,66	96447,75	–
11	104172,37	96447,45	–
12	104172,18	96447,08	–
13	104172,11	96446,68	–
14	104172,18	96446,27	–
15	104172,37	96445,90	–
16	104172,66	96445,60	–
17	104173,03	96445,42	–
18	104173,45	96445,36	–
19	104173,86	96445,42	–
20	104174,23	96445,60	–
Образуемый земельный участок 78			
1	104172,16	96530,91	–
2	104177,52	96524,32	–
3	104130,64	96486,89	–
4	104125,28	96493,49	–
Образуемый земельный участок 79			
1	104172,16	96530,91	–
2	104125,28	96493,49	–
3	104033,81	96605,98	–
4	104080,36	96643,82	–

1	2	3	4
Образуемый земельный участок 80			
1	103969,09	96628,65	—
2	103908,71	96597,19	—
3	103846,53	96629,78	—
4	103833,24	96656,67	—
5	103919,98	96701,38	—
6	103928,09	96685,56	—
7	103938,22	96690,49	—
Образуемый земельный участок 81			
1	104065,85	96661,66	—
2	104080,36	96643,82	—
3	104033,81	96605,98	—
4	104019,30	96623,81	—
5	104050,42	96649,12	—
Образуемый земельный участок 82			
1	104033,34	96670,13	—
2	104050,42	96649,12	—
3	104019,30	96623,81	—
4	104002,22	96644,82	—
Образуемый земельный участок 83			
1	104048,77	96682,67	—
2	104033,34	96670,13	—
3	104002,22	96644,82	—
4	103969,09	96628,65	—
5	103930,16	96706,63	—
6	103950,62	96717,17	—
7	104006,36	96680,52	—
8	104007,98	96680,82	—
9	104009,12	96682,32	—
10	104014,44	96689,59	—
11	104028,03	96708,18	—
Образуемый земельный участок 84			
1	104028,03	96708,18	—
2	104052,05	96741,03	—
3	104052,44	96741,56	—
4	104053,36	96740,43	—
5	104028,95	96707,05	—
Образуемый земельный участок 85			
1	104000,75	96629,33	—
2	103997,43	96635,56	—
3	103991,20	96632,24	—
4	103994,52	96626,01	—
Образуемый земельный участок 86			
1	104002,22	96644,82	—

1	2	3	4
2	104019,30	96623,81	—
3	104033,81	96605,98	—
4	104125,28	96493,49	—
5	104130,64	96486,89	—
6	104145,78	96468,87	—
7	104121,60	96449,63	—
8	103920,67	96561,31	—
9	103821,43	96608,06	—
10	103787,48	96633,09	—
11	103833,24	96656,67	—
12	103846,53	96629,78	—
13	103908,71	96597,19	—
14	103969,09	96628,65	—
Внутренний контур 1 (Образуемый земельный участок 85)			
1	104000,75	96629,33	—
2	103997,43	96635,56	—
3	103991,20	96632,24	—
4	103994,52	96626,01	—
Образуемый земельный участок 87			
1	103938,22	96690,49	—
2	103930,16	96706,63	—
3	103919,98	96701,38	—
4	103928,09	96685,56	—
Образуемый земельный участок 88			
1	104065,85	96661,66	—
2	104050,42	96649,12	—
3	104033,34	96670,13	—
4	104048,77	96682,67	—
Образуемый земельный участок 89			
1	104709,83	95922,63	—
2	104829,42	95756,41	—
3	104887,91	95675,11	—
4	104946,40	95593,81	—
5	104954,52	95583,05	—
6	104964,16	95570,27	—
7	104982,41	95546,08	—
8	104963,73	95501,22	—
9	104962,18	95503,38	—
10	104939,69	95534,63	—
11	104872,55	95627,96	—
12	104805,41	95721,28	—
13	104737,21	95816,09	—
14	104677,36	95899,27	—
Образуемый земельный участок 90			

1	2	3	4
1	104871,32	96109,21	–
2	104893,73	96127,11	–
3	104894,43	96127,67	–
4	104937,48	96165,48	498,72
5	104975,91	96207,97	–
6	104977,02	96209,33	–
7	104993,79	96229,71	–
8	105004,73	96242,99	–
9	105032,00	96221,05	–
10	105003,05	96185,88	–
11	104962,04	96140,55	533,72
12	104916,13	96100,21	–
13	104880,57	96071,81	–
14	104873,54	96066,19	–
15	104864,54	96059,00	–
16	104711,80	95936,99	–
17	104689,94	95964,32	–
18	104842,61	96086,28	–
19	104852,16	96093,91	–
20	104859,25	96099,57	–
Образуемый земельный участок 91			
1	105149,09	96418,41	–
2	105176,11	96396,16	–
3	105047,88	96240,35	–
4	105045,01	96236,86	–
5	105037,70	96227,98	–
6	105032,00	96221,05	–
7	105004,73	96242,99	–
8	105010,48	96249,98	–
9	105017,88	96258,98	–
10	105020,86	96262,59	–
Образуемый земельный участок 92			
1	104682,13	95958,08	–
2	104689,94	95964,32	–
3	104711,80	95936,99	–
4	104703,99	95930,75	–
5	104709,83	95922,63	–
6	104677,36	95899,27	–
7	104672,42	95906,14	–
8	104603,49	95992,44	–
9	104400,01	96247,16	–
10	104302,25	96369,56	–
11	104333,51	96394,53	–
12	104397,08	96314,94	–

1	2	3	4
13	104460,65	96235,35	—
14	104470,01	96223,63	—
15	104525,57	96154,08	—
16	104548,56	96125,29	—
17	104615,34	96041,69	—
Образуемый земельный участок 93			
1	104422,34	96516,69	—
2	104438,75	96529,77	—
3	104441,26	96531,82	—
4	104454,69	96543,02	—
5	104484,41	96529,01	—
6	104471,15	96517,65	1056,87
7	104457,70	96506,51	—
8	104449,35	96499,79	1056,87
9	104440,94	96493,15	—
10	104335,08	96408,58	—
11	104316,36	96432,02	—
Образуемый земельный участок 94			
1	104515,34	96598,82	—
2	104532,30	96615,64	852,65
3	104548,79	96632,93	—
4	104564,22	96605,52	—
5	104550,44	96591,30	882,65
6	104536,34	96577,40	—
7	104519,95	96561,42	1056,88
8	104503,23	96545,80	—
9	104496,44	96539,68	—
10	104484,41	96529,01	—
11	104454,69	96543,02	—
12	104467,86	96554,41	—
13	104475,09	96560,80	—
14	104495,47	96579,54	1026,89
Образуемый земельный участок 95			
1	104696,82	96763,66	—
2	104673,66	96782,72	—
3	104594,78	96686,85	—
4	104586,63	96676,61	852,65
5	104578,32	96666,50	—
6	104572,63	96659,75	852,65
7	104566,88	96653,06	—
8	104555,29	96640,06	—
9	104548,79	96632,93	—
10	104564,22	96605,52	—
11	104570,45	96612,19	—

1	2	3	4
12	104581,43	96624,22	—
13	104600,16	96645,84	882,65
14	104618,17	96668,06	—
Образуемый земельный участок 96			
1	104308,54	96425,78	—
2	104316,36	96432,02	—
3	104335,08	96408,58	—
4	104327,27	96402,34	—
5	104333,51	96394,53	—
6	104302,25	96369,56	—
7	104295,72	96377,75	—
8	104240,75	96446,56	—
9	104177,52	96524,32	—
10	104172,16	96530,91	—
11	104080,36	96643,82	—
12	104065,85	96661,66	—
13	104048,77	96682,67	—
14	104028,95	96707,05	—
15	104053,36	96740,43	—
16	104162,61	96606,06	—
17	104271,88	96471,68	—
Образуемый земельный участок 97			
1	104001,95	96720,68	—
2	104013,96	96711,91	—
3	104019,18	96719,06	—
4	104028,03	96708,18	—
5	104014,44	96689,59	—
6	103991,49	96706,37	—

