

**ПРАВИТЕЛЬСТВО САНКТ-ПЕТЕРБУРГА****ПОСТАНОВЛЕНИЕ**

окуд

19.10.2022№ 960

Об утверждении проекта планировки с проектом межевания территории для размещения линейного объекта регионального значения «Русановская ул. с подключением к Октябрьской наб.»

В соответствии со статьями 45 и 46 Градостроительного кодекса Российской Федерации и в целях обеспечения градостроительного развития территории для размещения линейного объекта регионального значения «Русановская ул. с подключением к Октябрьской наб.» Правительство Санкт-Петербурга

ПОСТАНОВЛЯЕТ:

1. Утвердить проект планировки территории для размещения линейного объекта регионального значения «Русановская ул. с подключением к Октябрьской наб.» в составе:

1.1. Чертеж красных линий территории для размещения линейного объекта регионального значения «Русановская ул. с подключением к Октябрьской наб. (границы территории, в отношении которой осуществляется подготовка проекта планировки; существующие красные линии, устанавливаемые красные линии, отменяемые красные линии, номера характерных точек устанавливаемых красных линий, в том числе точек начала и окончания красных линий, точек изменения описания красных линий, перечень координат характерных точек устанавливаемых красных линий) согласно приложению № 1.

1.2. Чертеж границ зон планируемого размещения линейного объекта регионального значения «Русановская ул. с подключением к Октябрьской наб.» (границы территории, в отношении которой осуществляется подготовка проекта планировки; границы зон планируемого размещения линейного объекта регионального значения; границы зон планируемого размещения объектов капитального строительства, проектируемых в составе линейного объекта регионального значения; номера характерных точек границ зон планируемого размещения линейного объекта регионального назначения, в том числе точек начала и окончания, точек изменения описания границ таких зон) согласно приложению № 2.

1.3. Положение о размещении линейного объекта регионального значения «Русановская ул. с подключением к Октябрьской наб.» согласно приложению № 3.

2. Утвердить проект межевания территории для размещения линейного объекта регионального значения «Русановская ул. с подключением к Октябрьской наб.» в составе:

2.1. Чертеж межевания территории для размещения линейного объекта регионального значения «Русановская ул. с подключением к Октябрьской наб.» (красные линии) согласно приложению № 4.

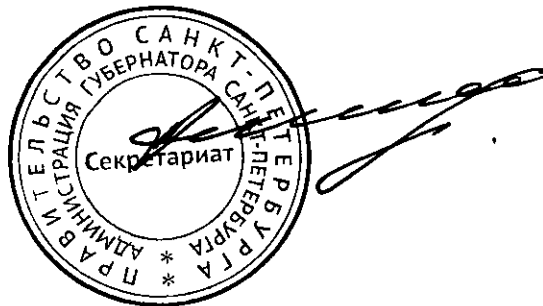
2.2. Перечень образуемых земельных участков; перечень координат характерных точек образуемых земельных участков; сведения о границах территории, применительно к которой осуществляется подготовка проекта межевания, содержащие перечень координат характерных точек таких границ в системе координат, используемой для ведения Единого государственного реестра недвижимости; вид разрешенного использования образуемых земельных участков, предназначенных для размещения линейного объекта регионального значения «Русановская ул. с подключением к Октябрьской наб.», согласно приложению № 5.

2.3. Чертеж межевания территории для размещения линейного объекта регионального значения «Русановская ул. с подключением к Октябрьской наб.» (границы и условные номера образуемых земельных участков, в том числе в отношении которых предполагаются их резервирование и (или) изъятие для государственных нужд) согласно приложению № 6.

3. Постановление вступает в силу на следующий день после его официального опубликования.

4. Контроль за выполнением постановления возложить на вице-губернатора Санкт-Петербурга Линченко Н.В.

**Губернатор
Санкт-Петербурга**

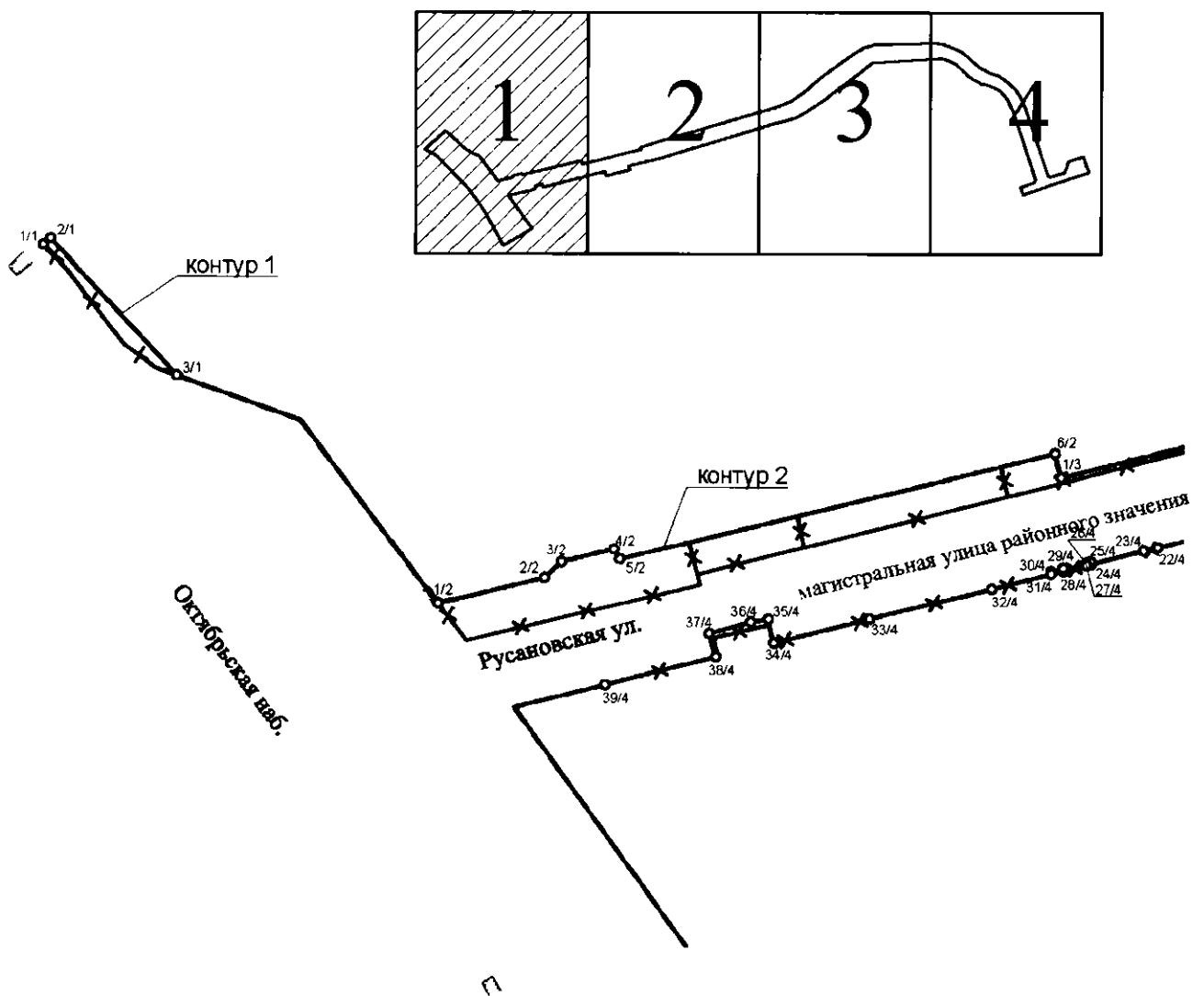


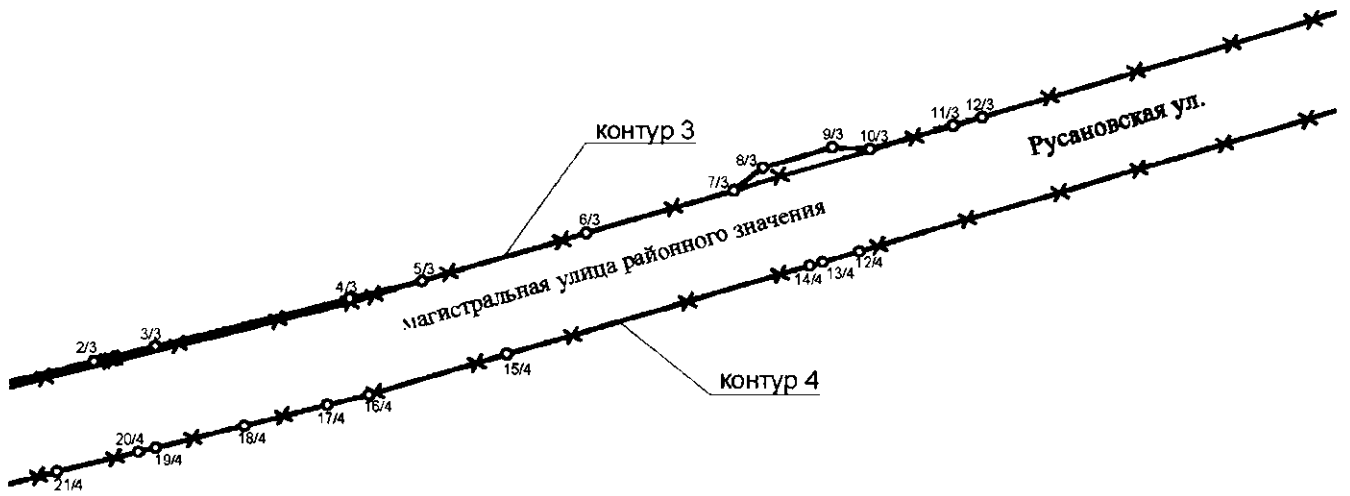
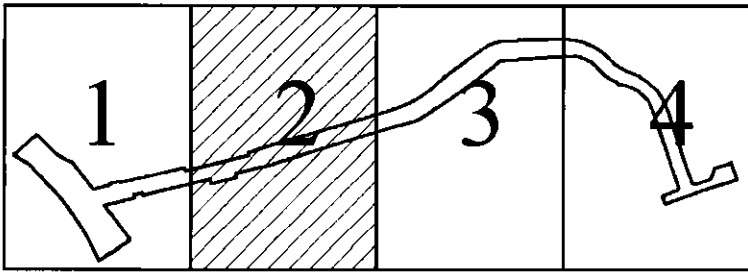
А.Д.Беглов

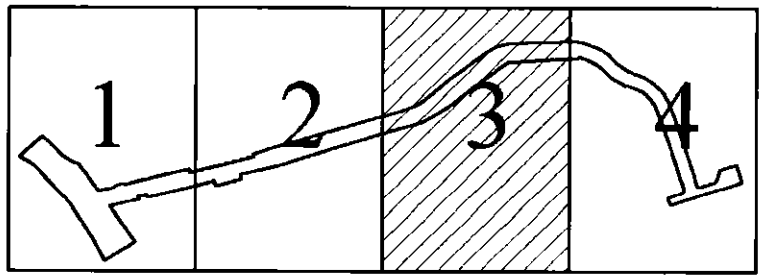
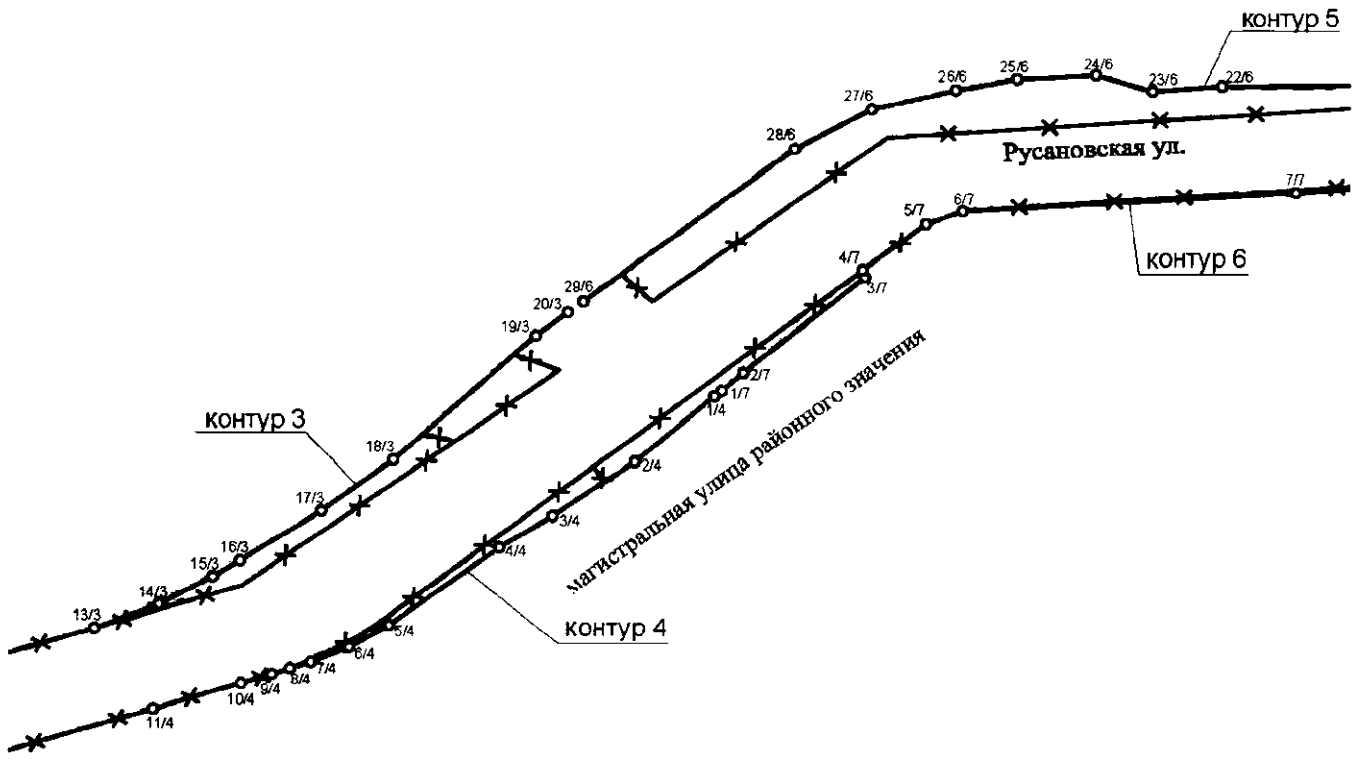
ЧЕРТЕЖ

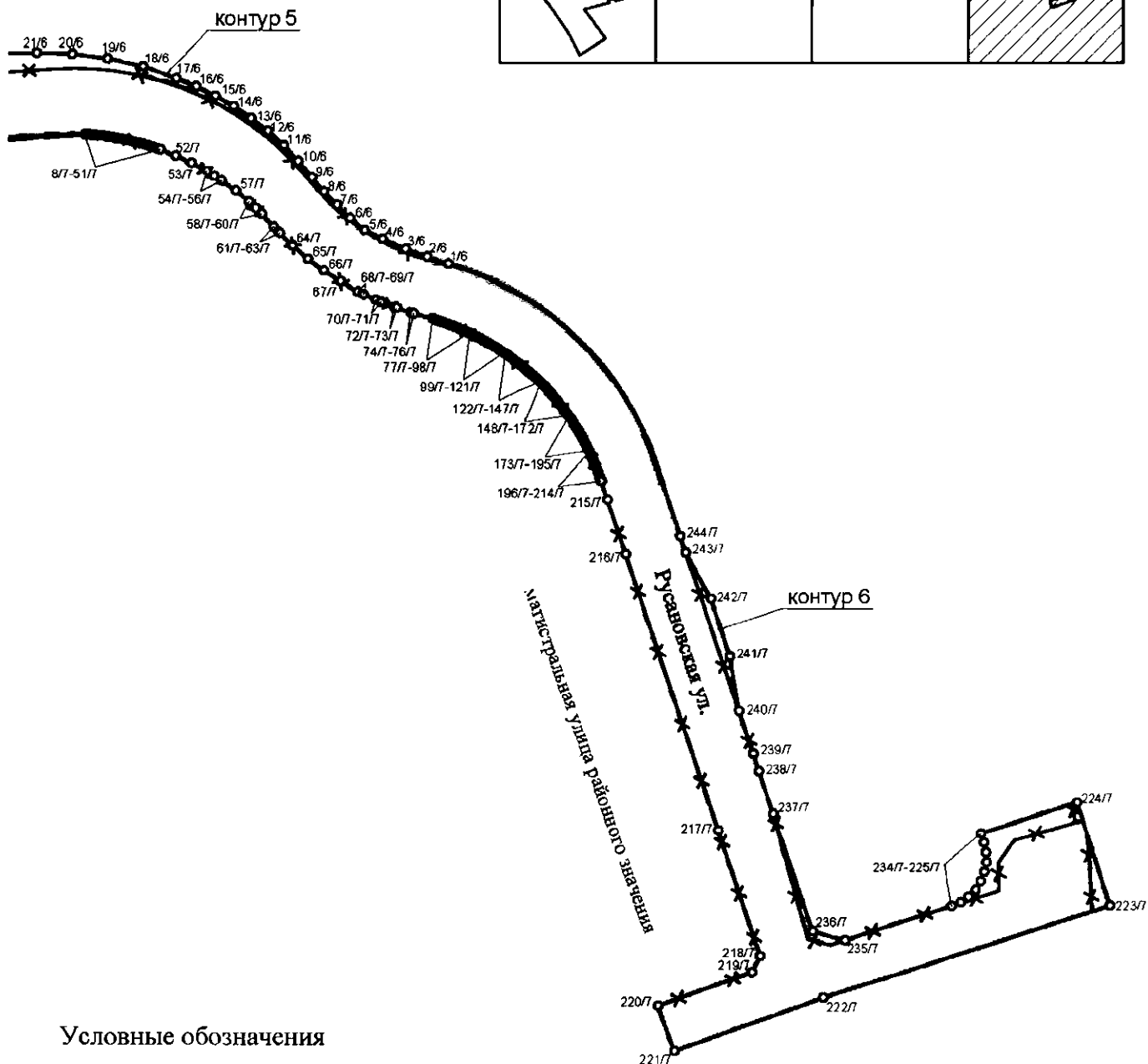
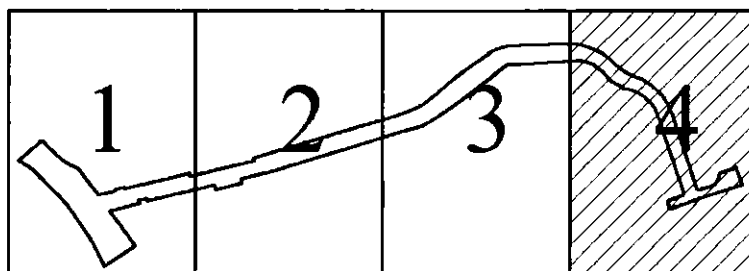
**красных линий территории для размещения линейного объекта регионального значения
«Русановская ул. с подключением к Октябрьской наб.»**

(границы территории, в отношении которой осуществляется подготовка проекта планировки; существующие красные линии, устанавливаемые красные линии, отменяемые красные линии, номера характерных точек устанавливаемых красных линий, в том числе точек начала и окончания красных линий, точек изменения описания красных линий, перечень координат характерных точек устанавливаемых красных линий)









Условные обозначения

- границы территории, в отношении которой осуществляется подготовка проекта планировки
- существующие красные линии
- × — × — отменяемые красные линии
- устанавливаемые красные линии
- 1/1 — номера характерных точек устанавливаемых красных линий, в том числе точек начала и окончания красных линий, точек изменения описания красных линий
- контур 2 — номера контуров устанавливаемых красных линий

ПЕРЕЧЕНЬ
координат характерных точек устанавливаемых красных линий

Номер точки	X(м)	Y(м)
1	2	3
Контур 1		
1	86300,69	123662,86
2	86302,60	123665,01
3	86261,33	123702,96
Контур 2		
1	86192,83	123781,83
2	86200,64	123813,72
3	86205,27	123818,72
4	86209,17	123834,58
5	86206,13	123836,17
6	86238,07	123966,78
Контур 3		
1	86230,93	123968,60
2	86246,06	124029,42
3	86250,18	124046,25
4	86263,39	124099,94
5	86268,32	124120,00
6	86281,63	124164,96
7	86293,64	124205,54
8	86299,90	124213,47
9	86305,58	124232,65
10	86305,09	124243,15
11	86311,61	124266,25
12	86313,93	124274,08
13	86345,26	124379,94
14	86352,05	124397,58
15	86359,64	124412,42
16	86363,94	124419,82
17	86377,98	124442,16
18	86391,88	124461,98
19	86426,19	124501,14
20	86432,57	124509,90
Контур 4		
1	86409,55	124550,41
2	86391,52	124528,32
3	86376,51	124505,88
4	86367,73	124491,21
5	86346,20	124460,99

1	2	3
6	86339,91	124450,05
7	86335,94	124439,46
8	86334,25	124433,68
9	86332,58	124428,67
10	86330,05	124420,14
11	86322,88	124395,92
12	86276,81	124240,27
13	86273,83	124230,21
14	86272,73	124226,50
15	86248,12	124143,35
16	86236,89	124105,42
17	86234,00	124093,90
18	86228,26	124071,01
19	86222,11	124046,48
20	86220,92	124041,75
21	86215,30	124019,34
22	86209,88	123997,70
23	86208,79	123993,36
24	86204,85	123977,66
25	86205,48	123977,50
26	86205,17	123976,26
27	86204,54	123976,42
28	86202,77	123969,35
29	86203,56	123969,16
30	86202,64	123965,54
31	86201,87	123965,74
32	86197,35	123947,72
33	86188,19	123911,20
34	86181,00	123882,50
35	86188,11	123880,81
36	86187,16	123875,60
37	86183,76	123863,09
38	86176,64	123865,10
39	86168,31	123831,91
Контур 5		
1	86426,18	124870,76
2	86428,44	124863,61
3	86431,06	124856,59
4	86434,38	124848,94
5	86437,34	124842,98
6	86441,34	124838,29
7	86445,57	124833,80

1	2	3
8	86450,02	124829,53
9	86454,68	124825,48
10	86460,18	124820,96
11	86465,20	124816,20
12	86469,94	124811,01
13	86474,28	124805,49
14	86478,21	124799,67
15	86481,72	124793,59
16	86484,77	124787,26
17	86487,35	124780,73
18	86491,34	124769,62
19	86494,10	124758,20
20	86495,62	124746,52
21	86495,87	124734,76
22	86495,52	124689,85
23	86494,26	124670,66
24	86498,60	124655,15
25	86497,45	124633,61
26	86494,48	124616,66
27	86488,92	124593,49
28	86478,03	124572,30
29	86435,60	124514,06
Контур 6		
1	86411,13	124552,34
2	86416,05	124558,36
3	86442,38	124591,85
4	86444,43	124591,12
5	86457,25	124608,61
6	86460,90	124618,68
7	86466,10	124710,36
8	86468,87	124750,66
9	86468,83	124751,26
10	86468,79	124751,85
11	86468,74	124752,45
12	86468,69	124753,04
13	86468,64	124753,64
14	86468,58	124754,23
15	86468,52	124754,82
16	86468,45	124755,42
17	86468,38	124756,01
18	86468,31	124756,60
19	86468,24	124757,14

1	2	3
20	86468,15	124757,78
21	86468,07	124758,38
22	86467,98	124758,97
23	86467,89	124759,56
24	86467,79	124760,14
25	86467,69	124760,73
26	86467,59	124761,32
27	86467,48	124761,91
28	86467,37	124762,49
29	86467,26	124763,08
30	86467,14	124763,67
31	86467,02	124764,25
32	86466,89	124764,83
33	86466,75	124765,41
34	86466,62	124766,00
35	86466,48	124766,58
36	86466,34	124767,16
37	86466,19	124767,73
38	86466,04	124768,31
39	86465,85	124769,01
40	86465,73	124769,46
41	86465,56	124770,04
42	86465,40	124770,61
43	86465,23	124771,19
44	86465,06	124771,76
45	86464,88	124772,33
46	86464,70	124772,90
47	86464,51	124773,46
48	86464,33	124774,03
49	86464,14	124774,60
50	86463,94	124775,16
51	86463,84	124775,41
52	86461,87	124780,51
53	86459,46	124785,72
54	86456,72	124790,77
55	86455,14	124793,28
56	86453,66	124795,63
57	86450,30	124800,29
58	86446,65	124804,72
59	86444,53	124806,99
60	86442,73	124808,92
61	86438,54	124812,85

1	2	3
62	86436,87	124814,44
63	86436,49	124814,82
64	86432,23	124819,16
65	86427,91	124824,17
66	86423,94	124829,46
67	86420,33	124834,99
68	86417,09	124840,76
69	86416,19	124842,65
70	86414,24	124846,73
71	86413,55	124848,48
72	86411,80	124852,88
73	86411,57	124853,59
74	86410,03	124858,27
75	86409,92	124858,62
76	86409,77	124859,17
77	86407,95	124865,52
78	86407,78	124866,10
79	86407,60	124866,69
80	86407,42	124867,27
81	86407,23	124867,85
82	86407,04	124868,42
83	86406,85	124869,00
84	86406,65	124869,58
85	86406,45	124870,15
86	86406,21	124870,82
87	86406,04	124871,30
88	86405,82	124871,87
89	86405,61	124872,44
90	86405,39	124873,00
91	86405,16	124873,57
92	86404,94	124874,14
93	86404,71	124874,70
94	86404,47	124875,26
95	86404,24	124875,80
96	86404,00	124876,33
97	86403,76	124876,86
98	86403,52	124877,39
99	86403,28	124877,92
100	86403,03	124878,44
101	86402,77	124878,97
102	86402,51	124879,49
103	86402,25	124880,01

1	2	3
104	86401,99	124880,53
105	86401,72	124881,05
106	86401,45	124881,56
107	86401,17	124882,08
108	86400,89	124882,59
109	86400,61	124883,10
110	86400,32	124883,61
111	86400,03	124884,11
112	86399,74	124884,61
113	86399,44	124885,12
114	86399,14	124885,61
115	86398,84	124886,11
116	86398,53	124886,61
117	86398,22	124887,10
118	86397,90	124887,59
119	86397,58	124888,08
120	86397,26	124888,56
121	86396,94	124889,05
122	86396,61	124889,53
123	86396,28	124890,01
124	86395,94	124890,48
125	86395,60	124890,96
126	86395,26	124891,43
127	86394,92	124891,90
128	86394,57	124892,37
129	86394,21	124892,83
130	86393,86	124893,29
131	86393,50	124893,75
132	86393,14	124894,21
133	86392,77	124894,67
134	86392,41	124895,12
135	86392,04	124895,57
136	86391,66	124896,01
137	86391,28	124896,46
138	86390,90	124896,90
139	86390,52	124897,34
140	86390,13	124897,77
141	86389,74	124898,21
142	86389,35	124898,64
143	86388,95	124899,06
144	86388,55	124899,49
145	86387,98	124900,09

1	2	3
146	86387,75	124900,33
147	86387,34	124900,75
148	86386,93	124901,16
149	86386,52	124901,57
150	86386,10	124901,98
151	86385,68	124902,38
152	86385,26	124902,78
153	86384,83	124903,18
154	86384,40	124903,58
155	86383,97	124903,97
156	86383,54	124904,36
157	86383,10	124904,75
158	86382,67	124905,13
159	86382,22	124905,51
160	86381,78	124905,89
161	86381,33	124906,26
162	86380,88	124906,63
163	86380,43	124907,00
164	86379,98	124907,37
165	86379,52	124907,73
166	86379,06	124908,09
167	86378,60	124908,44
168	86378,13	124908,79
169	86377,67	124909,14
170	86377,20	124909,48
171	86376,72	124909,83
172	86376,25	124910,16
173	86375,77	124910,50
174	86375,29	124910,83
175	86374,81	124911,16
176	86374,33	124911,48
177	86373,84	124911,81
178	86373,35	124912,12
179	86372,86	124912,44
180	86372,37	124912,75
181	86371,87	124913,06
182	86371,38	124913,36
183	86370,88	124913,66
184	86370,38	124913,96
185	86369,87	124914,25
186	86369,37	124914,54
187	86368,86	124914,83

1	2	3
188	86368,35	124915,11
189	86367,84	124915,39
190	86367,32	124915,67
191	86366,81	124915,94
192	86366,29	124916,21
193	86365,77	124916,47
194	86365,25	124916,73
195	86364,73	124916,99
196	86364,20	124917,24
197	86363,68	124917,49
198	86363,15	124917,74
199	86362,62	124917,98
200	86362,09	124918,22
201	86361,55	124918,45
202	86361,02	124918,68
203	86360,48	124918,91
204	86359,94	124919,14
205	86359,40	124919,36
206	86358,86	124919,57
207	86358,32	124919,78
208	86357,78	124919,99
209	86357,23	124920,20
210	86356,68	124920,40
211	86356,13	124920,59
212	86355,58	124920,79
213	86355,03	124920,98
214	86354,48	124921,16
215	86348,21	124923,20
216	86330,21	124929,32
217	86238,63	124959,94
218	86197,12	124973,82
219	86191,62	124971,13
220	86180,38	124940,15
221	86165,34	124945,61
222	86183,15	124994,68
223	86213,76	125089,27
224	86247,96	125078,20
225	86237,71	125046,52
226	86234,62	125047,52
227	86231,42	125048,22
228	86228,14	125048,28
229	86224,92	125047,70

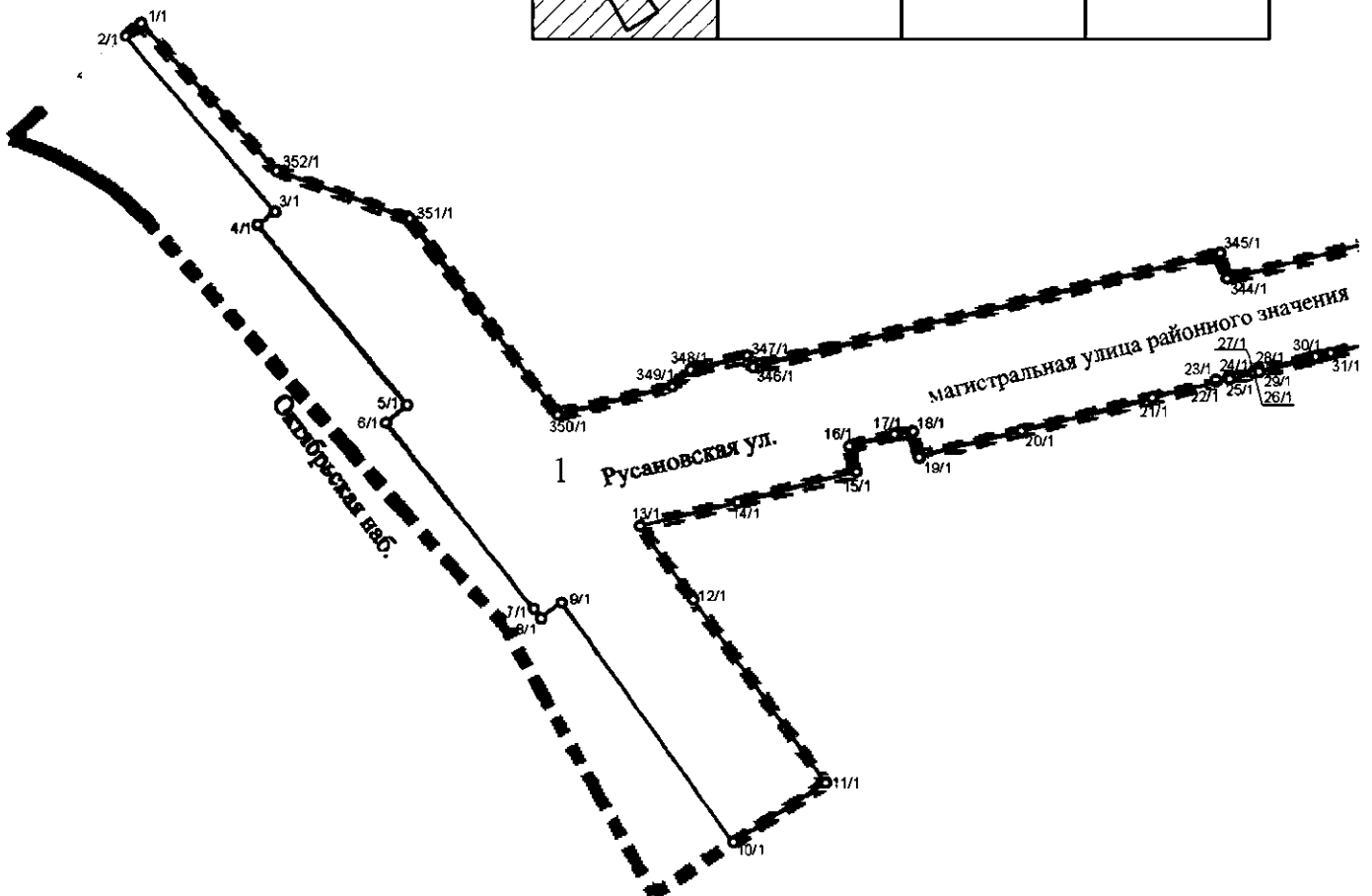
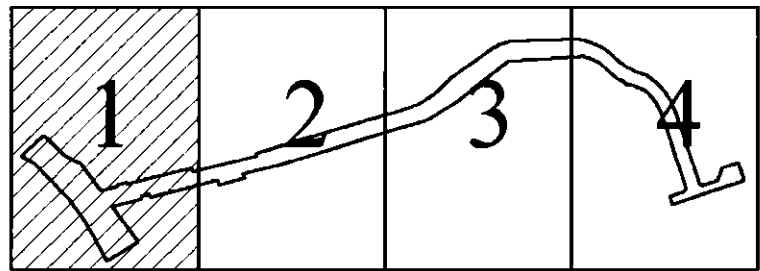
1	2	3
230	86221,87	125046,51
231	86219,12	125044,74
232	86216,76	125042,46
233	86214,89	125039,78
234	86213,59	125036,77
235	86202,28	125001,84
236	86205,16	124991,15
237	86244,14	124978,13
238	86258,42	124973,36
239	86264,10	124971,45
240	86278,39	124966,67
241	86296,58	124963,71
242	86315,53	124957,37
243	86330,72	124949,18
244	86336,28	124947,32

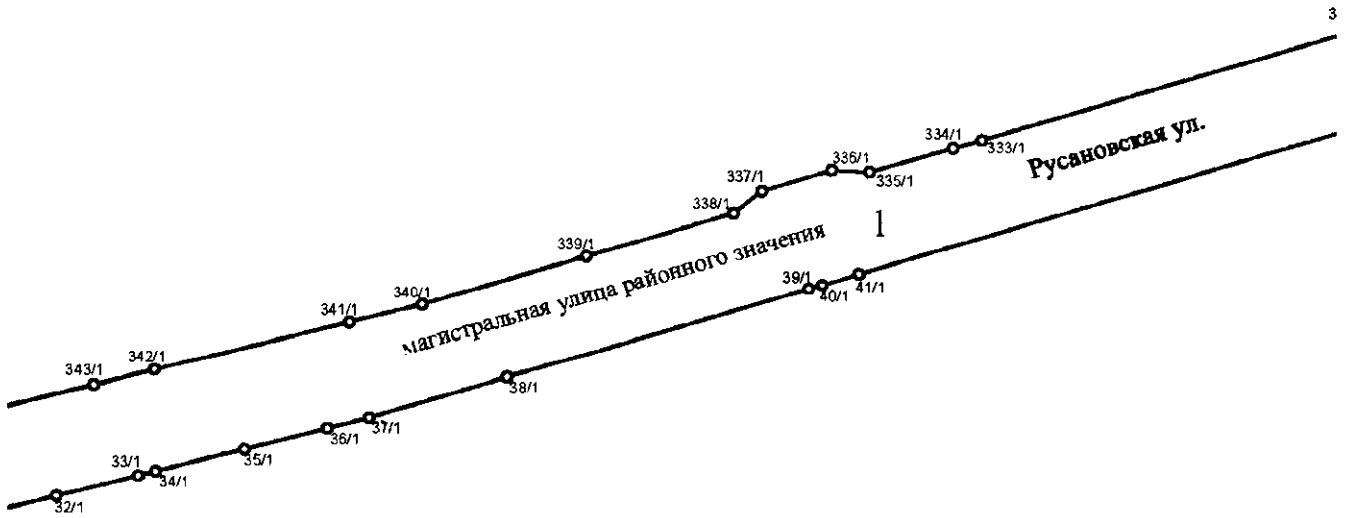
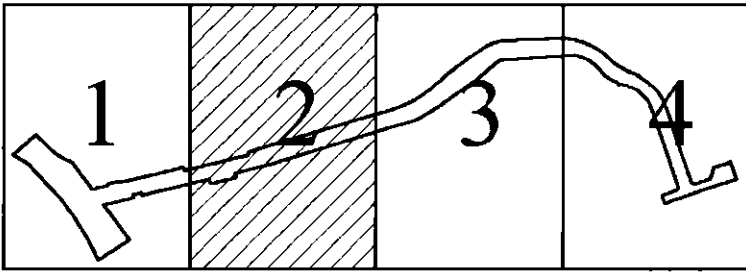


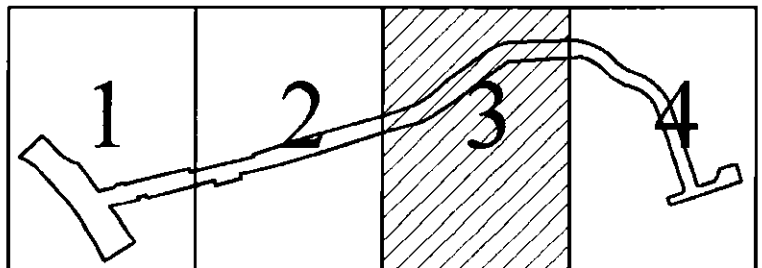
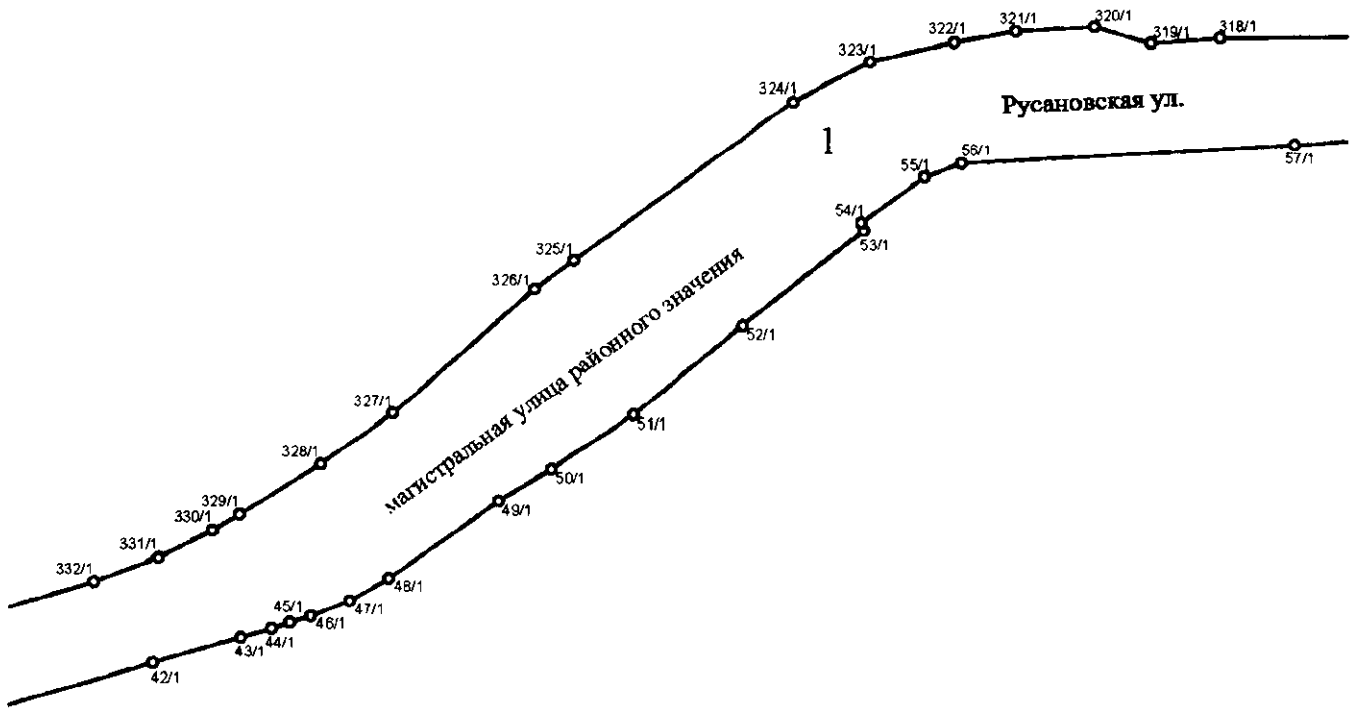
ЧЕРТЕЖ

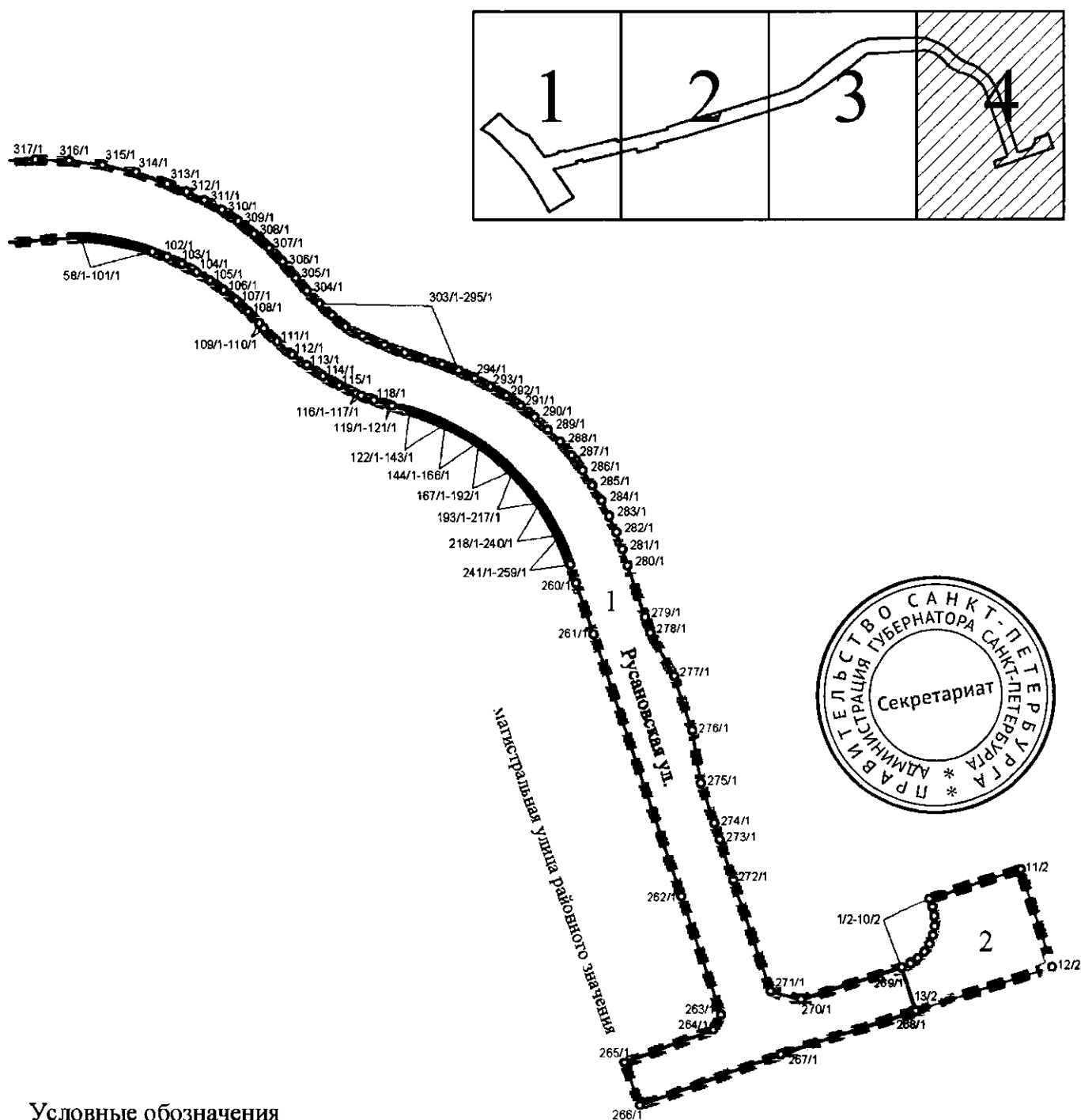
границ зон планируемого размещения линейного объекта регионального значения
«Русановская ул. с подключением к Октябрьской наб.»

(границы территории, в отношении которой осуществляется подготовка проекта планировки; границы зон планируемого размещения линейного объекта регионального значения; границы зон планируемого размещения объектов капитального строительства, проектируемых в составе линейного объекта регионального значения; номера характерных точек границ зон планируемого размещения линейного объекта регионального значения, в том числе точек начала и окончания, точек изменения описания границ таких зон)









Условные обозначения

- границы территории, в отношении которой осуществляется подготовка проекта планировки
- границы зон планируемого размещения линейного объекта регионального значения
- границы зон планируемого размещения объектов капитального строительства, проектируемых в составе линейного объекта регионального значения
- 17/1 — номера характерных точек границ зон планируемого размещения линейного объекта регионального значения, в том числе точек начала и окончания, точек изменения описания границ таких зон
- 1 — номер зоны планируемого размещения линейного объекта регионального значения, а также зон планируемого размещения объектов капитального строительства, проектируемых в составе линейного объекта регионального значения

Приложение № 3
к постановлению
Правительства Санкт-Петербурга
от 19.10.2022 № 960

ПОЛОЖЕНИЕ
о размещении линейного объекта регионального значения
«Русановская ул. с подключением к Октябрьской наб.»

1. Наименование, основные характеристики и назначение планируемого для размещения линейного объекта регионального значения «Русановская ул. с подключением к Октябрьской наб.».

Наименование: линейный объект регионального значения «Русановская ул. с подключением к Октябрьской наб.» (далее - линейный объект регионального значения).

Основные характеристики:

Категория	Магистральная улица районного значения
Протяженность	1,454 км
Пропускная способность	15900 прив. ед. /сутки
Проектная мощность	Пропускная способность 15900 прив. ед./сутки
Интенсивность движения	От 9860 до 14040 физ. ед. /сутки
Грузонапряженность	Автомобили грузоподъемностью до 2 т. – 59 %; автомобили грузоподъемностью 2 - 5 т. – 16 %; автомобили грузоподъемностью 5 - 8 т. – 17 %; автомобили грузоподъемностью более 8 т. – 5 %; тягачи с прицепом – менее 3 %

Назначение: автомобильная дорога регионального значения.

2. Границы зон планируемого размещения линейного объекта регионального значения устанавливаются в Невском районе Санкт-Петербурга.

3. Перечень координат характерных точек границ зон планируемого размещения линейного объекта регионального значения.

Номер точки	X(м)	Y(м)
1	2	3
Зона планируемого размещения линейного объекта регионального значения 1		
1	86302,60	123665,01
2	86298,83	123660,77
3	86249,60	123702,60
4	86245,91	123697,83
5	86195,35	123739,72
6	86190,47	123733,77
7	86138,29	123775,28
8	86135,58	123777,22
9	86140,15	123783,04
10	86072,73	123830,89
11	86089,44	123856,67

1	2	3
12	86141,00	123819,55
13	86161,51	123804,78
14	86168,31	123831,91
15	86176,64	123865,10
16	86183,76	123863,09
17	86187,16	123875,60
18	86188,11	123880,81
19	86181,00	123882,50
20	86188,19	123911,20
21	86197,35	123947,72
22	86201,87	123965,74
23	86202,64	123965,54
24	86203,56	123969,16
25	86202,77	123969,35
26	86204,54	123976,42
27	86205,17	123976,26
28	86205,48	123977,50
29	86204,85	123977,66
30	86208,79	123993,36
31	86209,88	123997,70
32	86215,30	124019,34
33	86220,92	124041,75
34	86222,11	124046,48
35	86228,26	124071,01
36	86234,00	124093,90
37	86236,89	124105,42
38	86248,12	124143,35
39	86272,73	124226,50
40	86273,83	124230,21
41	86276,81	124240,27
42	86322,88	124395,92
43	86330,05	124420,14
44	86332,58	124428,67
45	86334,25	124433,68
46	86335,94	124439,46
47	86339,91	124450,05
48	86346,20	124460,99
49	86367,73	124491,21
50	86376,51	124505,88
51	86391,52	124528,32
52	86416,05	124558,36

1	2	3
53	86442,38	124591,85
54	86444,43	124591,12
55	86457,25	124608,61
56	86460,90	124618,68
57	86466,09	124710,36
58	86468,87	124750,66
59	86468,83	124751,26
60	86468,79	124751,85
61	86468,74	124752,45
62	86468,69	124753,04
63	86468,64	124753,64
64	86468,58	124754,23
65	86468,52	124754,82
66	86468,45	124755,42
67	86468,38	124756,01
68	86468,31	124756,60
69	86468,24	124757,14
70	86468,15	124757,78
71	86468,07	124758,38
72	86467,98	124758,97
73	86467,89	124759,56
74	86467,79	124760,14
75	86467,69	124760,73
76	86467,59	124761,32
77	86467,48	124761,91
78	86467,37	124762,49
79	86467,26	124763,08
80	86467,14	124763,67
81	86467,02	124764,25
82	86466,89	124764,83
83	86466,75	124765,41
84	86466,62	124766,00
85	86466,48	124766,58
86	86466,34	124767,16
87	86466,19	124767,73
88	86466,04	124768,31
89	86465,85	124769,01
90	86465,73	124769,46
91	86465,56	124770,04
92	86465,40	124770,61
93	86465,23	124771,19

1	2	3
94	86465,06	124771,76
95	86464,88	124772,33
96	86464,70	124772,90
97	86464,51	124773,46
98	86464,33	124774,03
99	86464,14	124774,60
100	86463,94	124775,16
101	86463,84	124775,41
102	86461,87	124780,51
103	86459,46	124785,72
104	86456,72	124790,77
105	86453,66	124795,63
106	86450,30	124800,29
107	86446,65	124804,72
108	86442,73	124808,92
109	86438,54	124812,85
110	86436,87	124814,44
111	86432,23	124819,16
112	86427,91	124824,17
113	86423,94	124829,46
114	86420,33	124834,99
115	86417,09	124840,76
116	86414,24	124846,73
117	86413,55	124848,48
118	86411,80	124852,88
119	86410,03	124858,27
120	86409,92	124858,62
121	86409,77	124859,17
122	86407,95	124865,52
123	86407,78	124866,10
124	86407,60	124866,69
125	86407,42	124867,27
126	86407,23	124867,85
127	86407,04	124868,42
128	86406,85	124869,00
129	86406,65	124869,58
130	86406,45	124870,15
131	86406,21	124870,82
132	86406,04	124871,30
133	86405,82	124871,87
134	86405,61	124872,44

1	2	3
135	86405,39	124873,00
136	86405,16	124873,57
137	86404,94	124874,14
138	86404,71	124874,70
139	86404,47	124875,26
140	86404,24	124875,80
141	86404,00	124876,33
142	86403,76	124876,86
143	86403,52	124877,39
144	86403,28	124877,92
145	86403,03	124878,44
146	86402,77	124878,97
147	86402,51	124879,49
148	86402,25	124880,01
149	86401,99	124880,53
150	86401,72	124881,05
151	86401,45	124881,56
152	86401,17	124882,08
153	86400,89	124882,59
154	86400,61	124883,10
155	86400,32	124883,61
156	86400,03	124884,11
157	86399,74	124884,61
158	86399,44	124885,12
159	86399,14	124885,61
160	86398,84	124886,11
161	86398,53	124886,61
162	86398,22	124887,10
163	86397,90	124887,59
164	86397,58	124888,08
165	86397,26	124888,56
166	86396,94	124889,05
167	86396,61	124889,53
168	86396,28	124890,01
169	86395,94	124890,48
170	86395,60	124890,96
171	86395,26	124891,43
172	86394,92	124891,90
173	86394,57	124892,37
174	86394,21	124892,83
175	86393,86	124893,29

1	2	3
176	86393,50	124893,75
177	86393,14	124894,21
178	86392,77	124894,67
179	86392,41	124895,12
180	86392,04	124895,57
181	86391,66	124896,01
182	86391,28	124896,46
183	86390,90	124896,90
184	86390,52	124897,34
185	86390,13	124897,77
186	86389,74	124898,21
187	86389,35	124898,64
188	86388,95	124899,06
189	86388,55	124899,49
190	86387,98	124900,09
191	86387,75	124900,33
192	86387,34	124900,75
193	86386,93	124901,16
194	86386,52	124901,57
195	86386,10	124901,98
196	86385,68	124902,38
197	86385,26	124902,78
198	86384,83	124903,18
199	86384,40	124903,58
200	86383,97	124903,97
201	86383,54	124904,36
202	86383,10	124904,75
203	86382,67	124905,13
204	86382,22	124905,51
205	86381,78	124905,89
206	86381,33	124906,26
207	86380,88	124906,63
208	86380,43	124907,00
209	86379,98	124907,37
210	86379,52	124907,73
211	86379,06	124908,09
212	86378,60	124908,44
213	86378,13	124908,79
214	86377,67	124909,14
215	86377,20	124909,48
216	86376,72	124909,83

1	2	3
217	86376,25	124910,16
218	86375,77	124910,50
219	86375,29	124910,83
220	86374,81	124911,16
221	86374,33	124911,48
222	86373,84	124911,81
223	86373,35	124912,12
224	86372,86	124912,44
225	86372,37	124912,75
226	86371,87	124913,06
227	86371,38	124913,36
228	86370,88	124913,66
229	86370,38	124913,96
230	86369,87	124914,25
231	86369,37	124914,54
232	86368,86	124914,83
233	86368,35	124915,11
234	86367,84	124915,39
235	86367,32	124915,67
236	86366,81	124915,94
237	86366,29	124916,21
238	86365,77	124916,47
239	86365,25	124916,73
240	86364,73	124916,99
241	86364,20	124917,24
242	86363,68	124917,49
243	86363,15	124917,74
244	86362,62	124917,98
245	86362,09	124918,22
246	86361,55	124918,45
247	86361,02	124918,68
248	86360,48	124918,91
249	86359,94	124919,14
250	86359,40	124919,36
251	86358,86	124919,57
252	86358,32	124919,78
253	86357,78	124919,99
254	86357,23	124920,20
255	86356,68	124920,40
256	86356,13	124920,59
257	86355,58	124920,79

1	2	3
258	86355,03	124920,98
259	86354,48	124921,16
260	86348,21	124923,20
261	86330,21	124929,32
262	86238,63	124959,94
263	86197,12	124973,82
264	86191,62	124971,13
265	86180,38	124940,15
266	86165,34	124945,61
267	86183,15	124994,68
268	86198,37	125041,70
269	86213,59	125036,77
270	86202,28	125001,84
271	86205,16	124991,15
272	86244,14	124978,13
273	86258,42	124973,36
274	86264,10	124971,45
275	86278,39	124966,67
276	86296,58	124963,71
277	86315,53	124957,37
278	86330,72	124949,18
279	86336,28	124947,32
280	86354,20	124941,23
281	86359,99	124939,35
282	86365,82	124937,25
283	86371,52	124934,80
284	86377,06	124932,01
285	86382,41	124928,89
286	86387,57	124925,44
287	86392,50	124921,68
288	86397,20	124917,64
289	86401,64	124913,31
290	86405,81	124908,72
291	86409,69	124903,88
292	86413,26	124898,81
293	86416,52	124893,54
294	86419,46	124888,08
295	86422,05	124882,45
296	86424,30	124876,67
297	86426,18	124870,76
298	86428,44	124863,61

1	2	3
299	86431,06	124856,59
300	86434,38	124848,94
301	86437,34	124842,98
302	86441,34	124838,29
303	86445,57	124833,80
304	86450,02	124829,53
305	86454,68	124825,48
306	86460,18	124820,96
307	86465,20	124816,20
308	86469,94	124811,01
309	86474,28	124805,49
310	86478,21	124799,67
311	86481,72	124793,59
312	86484,77	124787,26
313	86487,35	124780,73
314	86491,34	124769,62
315	86494,10	124758,20
316	86495,62	124746,52
317	86495,87	124734,76
318	86495,51	124689,85
319	86494,26	124670,66
320	86498,60	124655,15
321	86497,45	124633,61
322	86494,48	124616,66
323	86488,92	124593,49
324	86478,03	124572,30
325	86434,04	124511,92
326	86426,19	124501,14
327	86391,88	124461,98
328	86377,98	124442,16
329	86363,94	124419,82
330	86359,64	124412,42
331	86352,05	124397,58
332	86345,26	124379,94
333	86313,93	124274,08
334	86311,61	124266,25
335	86305,09	124243,15
336	86305,58	124232,65
337	86299,90	124213,47
338	86293,64	124205,54
339	86281,63	124164,96

1	2	3
340	86268,32	124120,00
341	86263,39	124099,94
342	86250,18	124046,25
343	86246,06	124029,42
344	86230,93	123968,60
345	86238,07	123966,78
346	86206,13	123836,17
347	86209,17	123834,58
348	86205,27	123818,72
349	86200,64	123813,72
350	86192,83	123781,83
351	86247,80	123740,34
352	86261,33	123702,96
Зона планируемого размещения объекта капитального строительства, входящего в состав линейного объекта регионального значения, 2		
1	86213,59	125036,77
2	86214,89	125039,78
3	86216,76	125042,46
4	86219,12	125044,74
5	86221,87	125046,51
6	86224,92	125047,70
7	86228,14	125048,28
8	86231,42	125048,22
9	86234,62	125047,52
10	86237,71	125046,52
11	86247,96	125078,20
12	86213,76	125089,27
13	86198,37	125041,70

4. Предельные параметры разрешенного строительства, реконструкции объектов капитального строительства, входящих в состав линейного объекта регионального значения в границах зон их планируемого размещения.

Номер зоны размещения объекта капитального строительства, входящего в состав линейного объекта регионального значения	2
Функциональное назначение объекта капитального строительства, входящего в состав линейного объекта регионального значения	Стоянки транспорта общего пользования
Предельная высота объекта капитального строительства, входящего в состав линейного объекта регионального значения	0 м
Максимальный процент застройки зоны планируемого размещения объекта капитального строительства, входящего в состав линейного объекта регионального значения	100%

значения	
Минимальные отступы от границ земельных участков	0 м

5. Мероприятия по защите сохраняемых объектов капитального строительства (здание, строение, сооружение, объекты, строительство которых не завершено), существующих и строящихся на момент подготовки проекта планировки территории, а также объектов капитального строительства, планируемых к строительству в соответствии с ранее утвержденной документацией по планировке территории, от возможного негативного воздействия в связи с размещением линейного объекта регионального значения.

Сохраняемые объекты капитального строительства (здание, строение, сооружение, объекты, строительство которых не завершено), существующие и строящиеся на момент подготовки проекта планировки территории, а также объекты капитального строительства, планируемые к строительству в соответствии с ранее утвержденной документацией по планировке территории в границах территории, в отношении которой ведется разработка проекта планировки территории, отсутствуют.

Для защиты объектов капитального строительства (зданий, строений, сооружений, объектов, строительство которых не завершено), расположенных на территориях, прилегающих к границам территории, в отношении которой ведется разработка проекта планировки территории, от возможного негативного воздействия в связи с размещением линейного объекта регионального значения необходимо предусмотреть на дальнейшей стадии проектирования при разработке проектной документации установку шумозащитных экранов.

6. Мероприятия по охране окружающей среды.

Для снижения воздействия строительных работ на окружающую среду в период производства работ необходимо:

осуществлять все виды работ с точным соблюдением технологии строительства, не допуская сосредоточения строительных машин и механизмов, не задействованных в едином непрерывном технологическом процессе;

строительные работы, характеризующиеся высоким уровнем шума, проводить только в дневное время; строительные работы проводить с использованием переносных шумозащитных экранов;

производить регулярный вывоз строительного мусора на свалки для последующей их утилизации;

срезанный кустарник и выкорчеванные пни вывозить на свалку; растительный слой, снимаемый над проектируемыми канавами для закрепления георешеток, складировать в полосе отвода для последующего использования, излишки разравнивать вдоль подошвы насыпи;

в целях предотвращения разрушения откосов земляного полотна от выветривания и размыва атмосферными осадками предусмотреть укрепление неподтопляемых откосов насыпи геоматами с заполнением их растительным грунтом, а подтопляемых - георешеткой по слою геотекстиля с заполнением ячеек щебнем;

транспортирование строительных материалов и разработанного грунта осуществлять специализированными автомобилями с герметичными кузовами, исключающими возможность попадания материала в окружающую среду;

заправку машин и механизмов горюче-смазочными материалами производить на автозаправочных станциях Санкт-Петербурга или на базе строительной организации;

дорожные машины и оборудование должны находиться на линейном объекте регионального значения только на протяжении периода производства соответствующих работ;

необходимо заглушать двигатели автомобилей во время простоя дорожно-строительной техники;

строительные машины и механизмы эксплуатировать только в исправном состоянии, осуществлять своевременное техническое обслуживание строительной техники;

по окончании строительства необходимо провести рекультивацию и благоустройство всех временно занимаемых земель.

В целях предотвращения неблагоприятного воздействия проектируемой автомобильной дороги на окружающую среду при ее эксплуатации предусмотрено устройство закрытой ливневой канализации и установка шумозащитных экранов.

Также при эксплуатации улицы необходимо производить:

регулярную механическую уборку проезжей части;

сбор и вывоз отходов с последующей утилизацией;

своевременные ремонтные работы;

обязательное своевременное техническое обслуживание локальных очистных сооружений по замене фильтрующих модулей.

На период эксплуатации предусматривается проведение долгосрочного мониторинга, осуществляемого в течение всей эксплуатации линейного объекта регионального значения. Обеспечение мониторинга должно быть предусмотрено за счет средств, выделяемых на содержание объекта. Цели проведения экологического мониторинга: анализ соответствия состояния моста и окружающей среды экологическим требованиям для выработки решений по обеспечению экологического благополучия, снижение степени неопределенности, обусловленной неточностью методов расчетных прогнозных оценок, решение спорных вопросов, связанных с влиянием дорожного движения на экологические условия, фиксация всех случаев дорожных происшествий, сопровождающихся негативным воздействием на окружающую среду в окрестностях моста (разливы мазута, нефти, токсических жидкостей), с выработкой предложений по предотвращению негативных последствий.

В целях предотвращения неблагоприятного воздействия проектируемой автомобильной дороги на растительный и животный мир необходимо создать условия для произрастания растений и сохранения среды обитания животных. Таким образом, все мероприятия, направленные на снижение антропогенной нагрузки, в том числе загрязнения воздуха, поверхностных вод и почвы, способствуют сохранению растительных сообществ и представителей животного мира.

При разработке проектной документации рекомендовано учитывать ущерб, причиненный объектам животного мира и среде их обитания вследствие уничтожения почвенных беспозвоночных животных при уничтожении почвы, подстилки (в составе почвы), а также вследствие запечатывания почвы и подстилки, иных местообитаний беспозвоночных животных.

7. Мероприятия по защите территории от чрезвычайных ситуаций природного и техногенного характера, в том числе по обеспечению пожарной безопасности и гражданской обороне.

Мероприятия по гражданской обороне и предупреждению чрезвычайных ситуаций природного и техногенного характера.

Основными задачами мероприятий гражданской обороны и предупреждения чрезвычайных ситуаций являются разработка комплекса организационно-технических мероприятий, направленных на обеспечение защиты территорий, производственного персонала и населения от опасностей, возникающих при ведении военных действий или диверсий, предупреждение чрезвычайных ситуаций техногенного и природного характера, уменьшение масштабов их последствий.

Система оповещения представляет собой организационно-техническое объединение сил, средств связи и оповещения, сетей вещания, каналов связи общего пользования, обеспечивающих доведение информации и сигналов оповещения до органов управления, сил единой государственной системы предупреждения и ликвидации чрезвычайных ситуаций и оповещения населения.

Основной способ оповещения населения - передача информации и сигналов оповещения по сетям связи для распространения программ телевизионного вещания и радиовещания.

Действия по сигналам гражданской обороны разрабатываются заблаговременно руководством эксплуатирующей организации.

Мероприятия по предупреждению чрезвычайных ситуаций техногенного и природного характера разработаны с учетом потенциальной опасности объекта строительства и рядом расположенных объектов, оценки природных условий и окружающей среды.

Для предохранения грунтов основания от возможных изменений их свойств в процессе строительства рекомендуется не допускать замачивания и промерзания грунтов основания. В проекте предусмотрены технические решения, направленные на максимальное снижение негативных воздействий особо опасных погодных явлений.

Защита систем жизнеобеспечения населения: осуществление планово-предупредительного ремонта инженерных коммуникаций, линий связи и электропередач, а также контроль состояния жизнеобеспечивающих объектов энерго-, тепло- и водоснабжения.

Меры по снижению аварийности на транспорте: введение средств оповещения водителей и транспортных организаций о неблагоприятных метеоусловиях; защита путей сообщения от высоких ветровых нагрузок, снегозаносов и обледенения путем устройства лесонасаждений, постановкой постоянных заборов или переносных решетчатых щитов.

Снижение возможных последствий чрезвычайных ситуаций природного характера: осуществление в плановом порядке противопожарных и профилактических работ, направленных на предупреждение возникновения, распространения и развития лесных пожаров, проведение комплекса инженерно-технических мероприятий по организации метеле- и ветрозащиты путей сообщения, а также снижению риска функционирования объектов жизнеобеспечения в условиях сильных ветров и снеговых нагрузок, проведение сейсмического районирования территории.

Мероприятия по обеспечению пожарной безопасности.

Целью создания системы обеспечения пожарной безопасности объекта является предотвращение пожара, обеспечение безопасности людей и защита имущества при пожаре.

Система обеспечения пожарной безопасности объекта включает в себя систему предотвращения пожара, систему противопожарной защиты, комплекс организационно-технических мероприятий по обеспечению пожарной безопасности.

Защита людей и имущества от воздействия опасных факторов пожара и (или) ограничение последствий их воздействия обеспечиваются следующими способами:

при реконструкции автомобильной дороги применяются объемно-планировочные решения и средства, обеспечивающие ограничение распространения пожара за пределы очага: ограждаются опасные зоны работы техники временным инвентарным ограждением, указываются указателями направление обходов мест работ и опасных зон;

на временных площадках устанавливаются бытовые помещения: типовые инвентарные здания административного и санитарно-бытового назначения, оборудованные автоматической пожарной сигнализацией и оповещением о пожаре;

применяются средства индивидуальной защиты людей от опасных факторов пожара;

применяются основные строительные конструкции с пределами огнестойкости и классами пожарной опасности, соответствующие требуемым степеням огнестойкости и классу конструктивной пожарной опасности сооружения;

применяются первичные средства пожаротушения; строительные площадки оборудуются пожарной емкостью и пожарными щитами для внутреннего и внешнего пожаротушения.

Мероприятия по защите людей в военное время.

Функционирование рассматриваемого участка транспортной инфраструктуры может быть предусмотрено в военное время (при военных конфликтах). Таким образом, организации, эксплуатирующие планируемый к размещению линейный объект регионального значения, могут продолжать свою деятельность в военное время (при военных конфликтах).

Порядок эксплуатации планируемого к размещению линейного объекта регионального значения на проектируемой территории в военное время определяется планом гражданской обороны Санкт-Петербурга.

Согласно проекту планировки решения по укрытию населения не требуются.

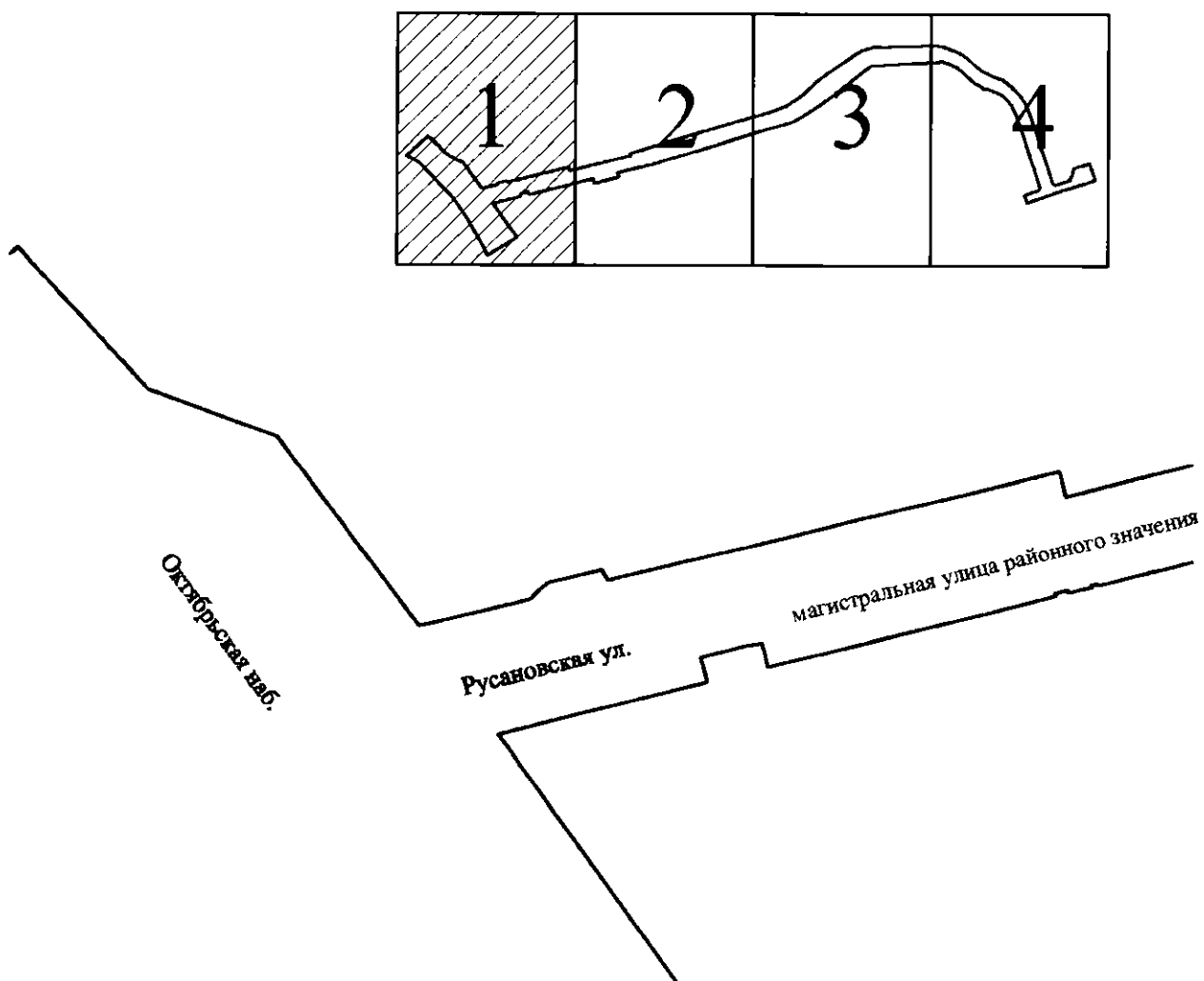
Мероприятия по защите персонала организаций, продолжающих работу в военное время.


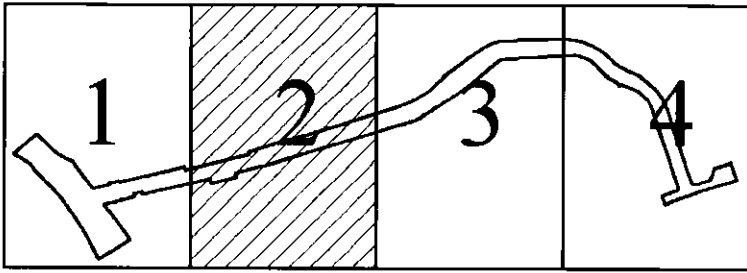
Мероприятия по защите и укрытию персонала работающей смены дежурного и линейного персонала организаций, обеспечивающих жизнедеятельность района размещения линейного объекта регионального значения и выполняющих мероприятия гражданской обороны на ней, учтены в планах гражданской обороны соответствующих организаций, имеющих мобилизационные задания и продолжающих работу в военное время.

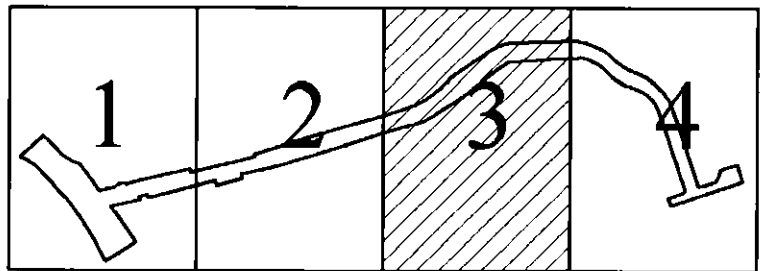
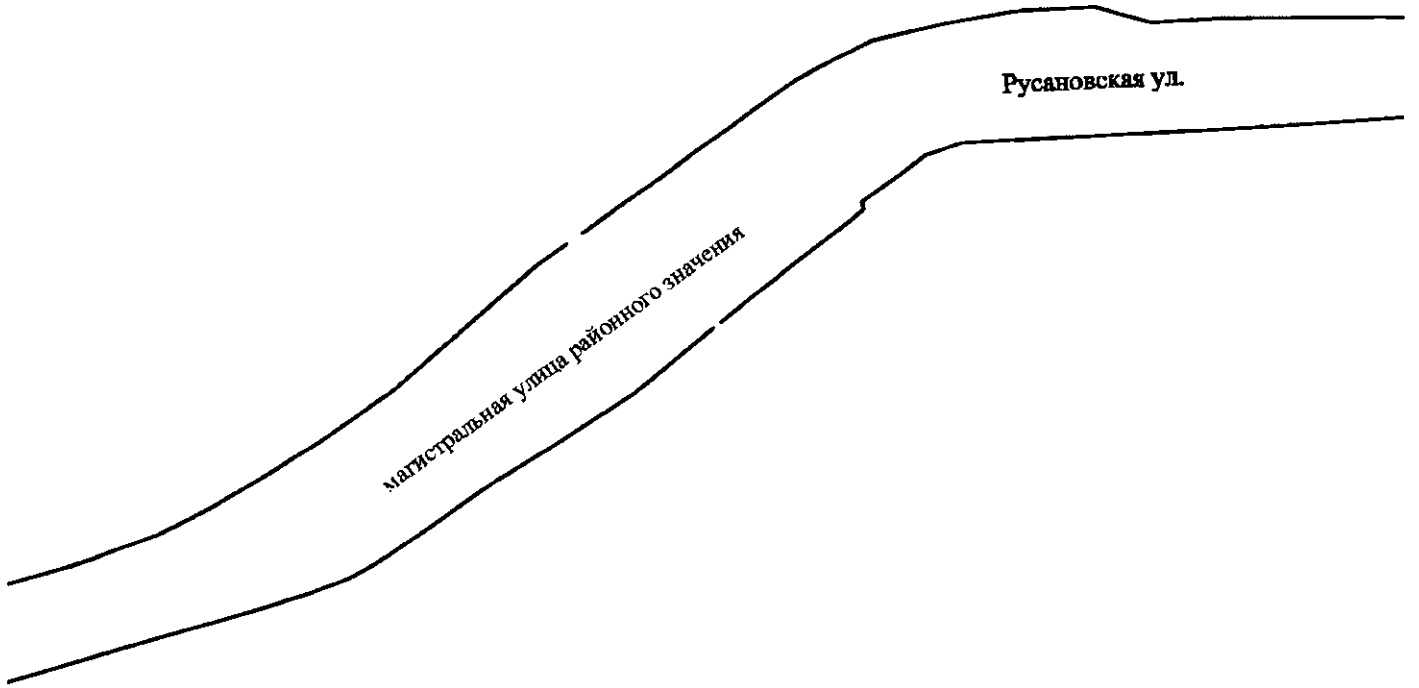
На рассматриваемой территории для размещения линейного объекта регионального значения отсутствуют и не предусматриваются к размещению объекты, для которых существует возможность приспособления под объекты гражданской обороны.

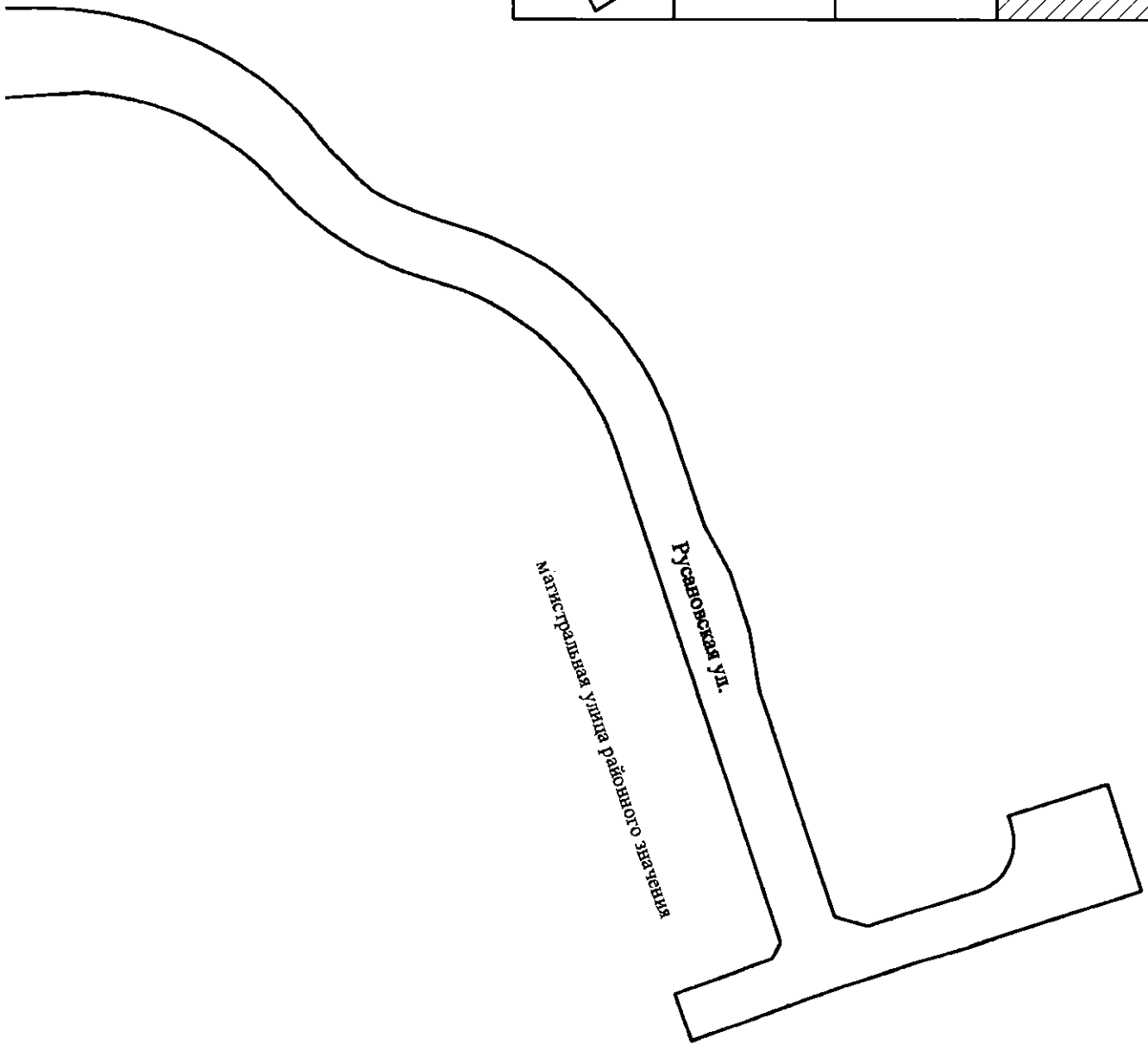
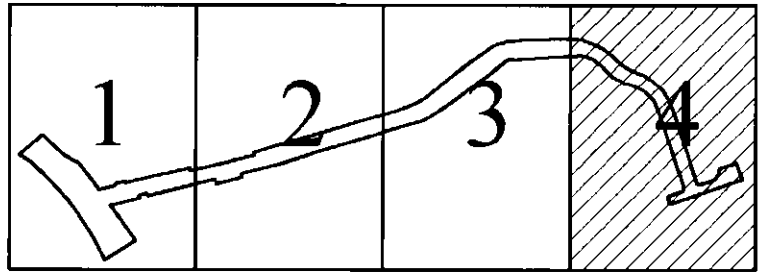


ЧЕРТЕЖ
межевания территории для размещения линейного объекта регионального значения
«Русановская ул. с подключением к Октябрьской наб.»
(красные линии)









Условные обозначения

— — красные линии



Приложение № 5
к постановлению
Правительства Санкт-Петербурга
от 19.10.2022 № 960

ПЕРЕЧЕНЬ

образуемых земельных участков; перечень координат характерных точек образуемых земельных участков; сведения о границах территории, применительно к которой осуществляется подготовка проекта межевания, содержащие перечень координат характерных точек таких границ в системе координат, используемой для ведения Единого государственного реестра недвижимости; вид разрешенного использования образуемых земельных участков, предназначенных для размещения линейного объекта регионального значения «Русановская ул. с подключением к Октябрьской наб.»

1. Перечень образуемых земельных участков.

Таблица 1

Условный номер образуемого земельного участка	Номера характерных точек образуемого земельного участка	Кадастровый номер земельного участка, из которого образуется земельный участок	Площадь образуемого земельного участка, га	Сведения об отнесении (неотнесении) образуемых земельных участков к территории общего пользования	Способ образования земельного участка	Сведения об отнесении образуемого земельного участка к определенной категории земель
1	2	3	4	5	6	7
1	1-5	–	0,0473	Отнесен	Образование земельного участка из земель, находящихся в государственной собственности	Земли населенных пунктов
2	1-102	78:12:0000000:3241	2,4724	Отнесен	Раздел или перераспределение	Земли населенных пунктов
3	1-4	–	0,0136	Отнесен	Образование земельного участка из земель, находящихся в государственной собственности	Земли населенных пунктов
4	1-14	78:12:0006357:1015	0,0141	Отнесен	Раздел	Земли населенных пунктов
5	1-10	78:12:0006357:1010	0,0055	Отнесен	Раздел	Земли населенных пунктов
6	1-3	78:12:0006357:1015	0,0009	Отнесен	Раздел	Земли населенных пунктов
7	1-8	78:12:0006356:2	0,1038	Отнесен	Раздел	Земли населенных пунктов
8	1-5	–	0,0319	Отнесен	Образование земельного участка	Земли населенных

1	2	3	4	5	6	7
					из земель, находящихся в государственной собственности	пунктов
9	1-7	78:12:0006356:2091	0,0570	Отнесен	Раздел	Земли населенных пунктов
10	1-6	-	0,0163	Отнесен	Образование земельного участка из земель, находящихся в государственной собственности	Земли населенных пунктов
11	1-5	78:12:0006356:3	0,0098	Отнесен	Раздел	Земли населенных пунктов
12	1-4	-	0,0002	Отнесен	Образование земельного участка из земель, находящихся в государственной собственности	Земли населенных пунктов
13	1-5	78:12:0006356:2094	0,0078	Отнесен	Раздел	Земли населенных пунктов
14	1-4	-	0,0006	Отнесен	Образование земельного участка из земель, находящихся в государственной собственности	Земли населенных пунктов
15	1-3	78:12:0006356:2092	0,0004	Отнесен	Раздел	Земли населенных пунктов
16	1-6	78:12:0006356:2092	0,0113	Отнесен	Раздел	Земли населенных пунктов
17	1-3	-	0,0004	Отнесен	Образование земельного участка из земель, находящихся в государственной собственности	Земли населенных пунктов
18	1-5	78:12:0006356:2093	0,0095	Отнесен	Раздел	Земли населенных пунктов
19	1-5	-	0,0069	Отнесен	Образование земельного участка из земель, находящихся в государственной собственности	Земли населенных пунктов
20	1-9	78:12:0006356:2093	0,0295	Отнесен	Раздел	Земли населенных пунктов
21	1-35	78:12:0006357:6518	0,0277	Отнесен	Раздел	Земли населенных пунктов

1	2	3	4	5	6	7
22	1-29	–	0,3146	Отнесен	Образование земельного участка из земель, находящихся в государственной собственности	Земли населенных пунктов
23	1-9	78:12:0006355:15	0,0124	Отнесен	Раздел или перераспределение	Земли населенных пунктов
24	1-5	78:12:0006355:29	0,0337	Отнесен	Раздел или перераспределение	Земли населенных пунктов
25	1-6	78:12:0006355:3131	0,0669	Отнесен	Раздел	Земли населенных пунктов
26	1-41	–	0,7050	Отнесен	Образование земельного участка из земель, находящихся в государственной собственности	Земли населенных пунктов
27	1-4	78:12:0006355:3006	0,0081	Отнесен	Раздел или перераспределение	Земли населенных пунктов
28	1-4	78:12:0006355:3006	0,0006	Отнесен	Раздел или перераспределение	Земли населенных пунктов
29	1-98	78:12:0006355:3003	0,3207	Отнесен	Раздел или перераспределение	Земли населенных пунктов
30	1-119	78:12:0006355:3004	0,5293	Отнесен	Раздел или перераспределение	Земли населенных пунктов
31	1-4	78:12:0006355:3139	0,0111	Отнесен	Раздел	Земли населенных пунктов
32	1-5	78:12:0006355:3140	0,0077	Отнесен	Раздел	Земли населенных пунктов
33	1-7	78:12:0006355:3141	0,0799	Отнесен	Раздел	Земли населенных пунктов
34	1-12	78:12:0006355:3140	0,0650	Не отнесен	Раздел	Земли населенных пунктов
35	1-6	78:12:0006355:3141	0,0876	Не отнесен	Раздел	Земли населенных пунктов

Образуемые земельные участки, в отношении которых предполагаются их резервирование и (или) изъятие для государственных нужд

Таблица 2

Условный номер образуемого земельного участка	Кадастровый номер существующего земельного участка	Адрес или описание местоположения земельного участка
1	2	3
2	78:12:0000000:3241	Санкт-Петербург, муниципальный округ Народный, Русановская ул., участок 10

1	2	3
7	78:12:0006356:2	Санкт-Петербург, Октябрьская наб., участок 1 (северо-западнее дома № 118, корп. 1, литера Б, по Октябрьской наб.)
4, 6	78:12:0006357:1015	Санкт-Петербург, Октябрьская наб., участок 108 (западнее дома № 118, корп. 1, литера Б)
5	78:12:0006357:1010	Санкт-Петербург, Октябрьская наб., участок 106 (западнее дома № 118, корп. 1, литера Б)
9	78:12:0006356:2091	Санкт-Петербург, Октябрьская наб., участок 1 (юго-восточнее дома № 114, литера В, по Октябрьской наб.)
15, 16	78:12:0006356:2092	Санкт-Петербург, Октябрьская наб., участок 1 (юго-восточнее дома № 116, корп. 4, литера А, по Октябрьской наб.)
18, 20	78:12:0006356:2093	Санкт-Петербург, Октябрьская наб., участок 1 (северо-восточнее дома № 118, корп. 7, литера А, по Октябрьской наб.)
11	78:12:0006356:3	Санкт-Петербург, Октябрьская наб., д.116, корп. 2, литера А
13	78:12:0006356:2094	Санкт-Петербург, Октябрьская наб., д.116, корп. 3, литера А
21	78:12:0006357:6518	Санкт-Петербург, Октябрьская наб., участок 40 (территория, ограниченная Октябрьской наб., проектируемым проездом, проездом №1, административной границей Санкт-Петербурга в Невском районе)
23	78:12:0006355:15	Санкт-Петербург, территория предприятия "Приневское", участок 2
24	78:12:0006355:29	Санкт-Петербург, Октябрьская наб., участок 4 (юго-восточнее дома №112, корп. 6, литера А, по Октябрьской наб.)
25	78:12:0006355:3131	Санкт-Петербург, Октябрьская наб., участок 1
27, 28	78:12:0006355:3006	Санкт-Петербург, Октябрьская наб., участок 118 (северо-западнее дома № 118, корп. 13, литера К)
29	78:12:0006355:3003	Санкт-Петербург, Октябрьская наб., участок 119 (восточнее дома № 118, корп. 13, литера К)
30	78:12:0006355:3004	Санкт-Петербург, Октябрьская наб., участок 121 (юго-восточнее дома № 118, корп. 13, литера К)
31	78:12:0006355:3139	Санкт-Петербург, территория предприятия "Приневское", участок 1
32, 34	78:12:0006355:3140	Санкт-Петербург, территория предприятия "Приневское", участок 1

1	2	3
33, 35	78:12:0006355:3141	Санкт-Петербург, территория предприятия "Приневское", участок 1

2. Перечень координат характерных точек образуемых земельных участков для размещения линейного объекта регионального значения «Русановская ул. с подключением к Октябрьской наб.».

Номер точки	X	Y
1	2	3
Образуемый земельный участок 1		
1	86261,33	123702,96
2	86302,60	123665,01
3	86298,83	123660,77
4	86249,60	123702,60
5	86257,69	123713,02
S=473 кв. м		
Образуемый земельный участок 2		
1	86171,96	123846,45
2	86163,94	123814,48
3	86165,85	123813,40
4	86161,80	123805,93
5	86161,51	123804,78
6	86161,27	123804,95
7	86158,13	123799,15
8	86136,46	123811,54
9	86141,00	123819,55
10	86093,54	123853,73
11	86075,86	123828,67
12	86140,15	123783,04
13	86135,58	123777,22
14	86138,29	123775,28
15	86190,47	123733,77
16	86195,35	123739,72
17	86245,91	123697,83
18	86257,69	123713,02
19	86247,80	123740,34
20	86192,83	123781,83
21	86181,64	123790,28
22	86198,53	123860,40
23	86201,84	123859,53
24	86201,85	123859,56
25	86204,34	123869,43
26	86209,93	123891,61

1	2	3
27	86225,30	123952,65
28	86229,41	123968,99
29	86245,66	124033,50
30	86245,98	124034,76
31	86262,45	124100,19
32	86264,41	124106,79
33	86268,32	124120,00
34	86281,63	124164,96
35	86293,64	124205,54
36	86298,84	124223,12
37	86304,80	124243,24
38	86305,29	124244,91
39	86311,61	124266,25
40	86313,93	124274,08
41	86357,22	124420,33
42	86363,98	124430,24
43	86371,71	124441,57
44	86379,43	124452,89
45	86355,47	124469,67
46	86350,02	124462,23
47	86349,33	124461,33
48	86348,65	124460,43
49	86347,98	124459,52
50	86347,32	124458,61
51	86346,04	124456,75
52	86345,41	124455,81
53	86344,79	124454,87
54	86344,18	124453,92
55	86343,58	124452,96
56	86342,99	124452,00
57	86342,41	124451,03
58	86341,29	124449,07
59	86340,65	124448,12
60	86340,14	124447,11
61	86339,68	124446,08
62	86339,17	124445,08
63	86338,67	124444,07
64	86338,18	124443,05
65	86337,70	124442,03
66	86337,23	124441,00
67	86336,77	124439,97
68	86336,32	124438,93

1	2	3
69	86335,88	124437,89
70	86335,46	124436,85
71	86335,04	124435,79
72	86334,64	124434,74
73	86334,25	124433,68
74	86332,58	124428,67
75	86330,05	124420,14
76	86276,81	124240,27
77	86273,83	124230,21
78	86272,73	124226,50
79	86248,12	124143,35
80	86236,89	124105,42
81	86234,00	124093,90
82	86228,26	124071,01
83	86222,11	124046,48
84	86220,92	124041,75
85	86215,30	124019,34
86	86209,88	123997,70
87	86208,79	123993,36
88	86204,85	123977,66
89	86205,48	123977,50
90	86205,17	123976,26
91	86204,54	123976,42
92	86202,77	123969,35
93	86203,56	123969,16
94	86202,64	123965,54
95	86201,87	123965,74
96	86197,35	123947,72
97	86188,19	123911,20
98	86181,00	123882,50
99	86188,11	123880,81
100	86187,16	123875,60
101	86183,76	123863,09
102	86176,64	123865,10
S=24724 кв. м		
Образуемый земельный участок 3		
1	86089,44	123856,67
2	86093,54	123853,73
3	86075,86	123828,67
4	86072,73	123830,89
S=136 кв. м		
Образуемый земельный участок 4		

1	2	3
1	86141,00	123819,55
2	86136,46	123811,54
3	86158,13	123799,15
4	86161,27	123804,95
5	86158,76	123806,76
6	86157,56	123804,63
7	86152,06	123807,61
8	86151,36	123806,37
9	86150,67	123806,14
10	86149,28	123806,94
11	86149,16	123807,62
12	86149,87	123808,84
13	86144,43	123812,00
14	86146,46	123815,62
S=141 кв. м		
Образуемый земельный участок 5		
1	86146,46	123815,62
2	86144,43	123812,00
3	86149,87	123808,84
4	86149,16	123807,62
5	86149,28	123806,94
6	86150,67	123806,14
7	86151,36	123806,37
8	86152,06	123807,61
9	86157,56	123804,63
10	86158,76	123806,76
S=55 кв. м		
Образуемый земельный участок 6		
1	86161,80	123805,93
2	86165,85	123813,40
3	86163,94	123814,48
S=9 кв. м		
Образуемый земельный участок 7		
1	86211,23	123857,06
2	86198,53	123860,40
3	86181,64	123790,28
4	86192,83	123781,83
5	86200,64	123813,72
6	86205,27	123818,72
7	86209,17	123834,58
8	86206,13	123836,17
S=1038 кв. м		

1	2	3
Образуемый земельный участок 8		
1	86219,16	123889,46
2	86211,23	123857,06
3	86201,84	123859,53
4	86204,34	123869,43
5	86209,93	123891,61
S=319 кв. м		
Образуемый земельный участок 9		
1	86231,70	123940,74
2	86219,16	123889,46
3	86209,93	123891,61
4	86209,93	123891,61
5	86225,30	123952,65
6	86232,93	123950,74
7	86230,51	123941,04
S=570 кв. м		
Образуемый земельный участок 10		
1	86225,30	123952,65
2	86229,41	123968,99
3	86238,07	123966,78
4	86231,70	123940,74
5	86230,51	123941,04
6	86232,93	123950,74
S=163 кв. м		
Образуемый земельный участок 11		
1	86230,93	123968,60
2	86246,06	124029,42
3	86246,98	124033,19
4	86245,66	124033,50
5	86229,41	123968,99
S=98 кв. м		
Образуемый земельный участок 12		
1	86247,29	124034,45
2	86246,98	124033,19
3	86245,66	124033,50
4	86245,98	124034,76
S=2 кв. м		
Образуемый земельный участок 13		
1	86263,39	124099,94
2	86262,45	124100,19
3	86245,98	124034,76
4	86247,29	124034,45

1	2	3
5	86250,18	124046,25
S=78 кв. м		
Образуемый земельный участок 14		
1	86263,39	124099,94
2	86262,45	124100,19
3	86264,41	124106,79
4	86265,03	124106,63
S=6 кв. м		
Образуемый земельный участок 15		
1	86265,03	124106,63
2	86264,41	124106,79
3	86268,32	124120,00
S=4 кв. м		
Образуемый земельный участок 16		
1	86299,90	124213,47
2	86305,58	124232,65
3	86305,09	124243,15
4	86304,80	124243,24
5	86298,84	124223,12
6	86293,64	124205,54
S=113 кв. м		
Образуемый земельный участок 17		
1	86305,09	124243,15
2	86304,80	124243,24
3	86311,61	124266,25
S=4 кв. м		
Образуемый земельный участок 18		
1	86359,64	124412,42
2	86352,05	124397,58
3	86345,26	124379,94
4	86357,22	124420,33
5	86362,24	124416,90
S=95 кв. м		
Образуемый земельный участок 19		
1	86368,54	124427,13
2	86363,94	124419,82
3	86362,24	124416,90
4	86357,22	124420,33
5	86363,98	124430,24
S=69 кв. м		
Образуемый земельный участок 20		
1	86391,88	124461,98

1	2	3
2	86383,23	124449,84
3	86377,98	124442,16
4	86368,54	124427,13
5	86363,98	124430,24
6	86371,71	124441,57
7	86379,43	124452,89
8	86397,24	124479,01
9	86399,12	124470,25
S=295 кв. м		
Образуемый земельный участок 21		
1	86335,94	124439,46
2	86334,25	124433,68
3	86334,64	124434,74
4	86335,04	124435,79
5	86335,46	124436,85
6	86335,88	124437,89
7	86336,32	124438,93
8	86336,77	124439,97
9	86337,23	124441,00
10	86337,70	124442,03
11	86338,18	124443,05
12	86338,67	124444,07
13	86339,17	124445,08
14	86339,68	124446,08
15	86340,14	124447,11
16	86340,65	124448,12
17	86341,29	124449,07
18	86342,41	124451,03
19	86342,99	124452,00
20	86343,58	124452,96
21	86344,18	124453,92
22	86344,79	124454,87
23	86345,41	124455,81
24	86346,04	124456,75
25	86347,32	124458,61
26	86347,98	124459,52
27	86348,65	124460,43
28	86349,33	124461,33
29	86350,02	124462,23
30	86390,31	124517,24
31	86386,19	124520,35
32	86376,51	124505,88

1	2	3
33	86367,73	124491,21
34	86346,20	124460,99
35	86339,91	124450,05
S=277 кв. м		
Образуемый земельный участок 22		
1	86379,43	124452,89
2	86355,47	124469,67
3	86350,02	124462,23
4	86355,47	124469,67
5	86390,31	124517,24
6	86386,19	124520,35
7	86391,52	124528,32
8	86409,55	124550,41
9	86411,85	124549,17
10	86414,33	124547,83
11	86417,03	124544,73
12	86418,69	124541,71
13	86419,08	124539,51
14	86419,25	124538,55
15	86418,77	124534,57
16	86418,69	124533,09
17	86418,54	124530,13
18	86418,38	124525,84
19	86419,49	124521,96
20	86420,44	124520,86
21	86422,75	124518,22
22	86424,97	124516,95
23	86427,12	124517,12
24	86429,42	124517,67
25	86431,40	124514,73
26	86432,57	124509,90
27	86426,19	124501,14
28	86399,12	124470,25
29	86397,24	124479,01
S=3146 кв. м		
Образуемый земельный участок 23		
1	86435,88	124533,15
2	86434,00	124530,48
3	86428,83	124523,34
4	86432,11	124520,98
5	86434,20	124519,14
6	86434,65	124518,09

1	2	3
7	86435,66	124515,71
8	86435,60	124514,06
9	86443,22	124524,52
S=124 кв. м		
Образуемый земельный участок 24		
1	86443,22	124524,52
2	86461,44	124549,53
3	86461,03	124550,60
4	86452,10	124556,27
5	86435,88	124533,15
S=337 кв. м		
Образуемый земельный участок 25		
1	86461,44	124549,53
2	86478,03	124572,30
3	86488,92	124593,49
4	86494,48	124616,66
5	86452,10	124556,27
6	86461,03	124550,60
S=669 кв. м		
Образуемый земельный участок 26		
1	86474,28	124805,49
2	86478,21	124799,67
3	86481,72	124793,59
4	86484,77	124787,26
5	86487,35	124780,73
6	86491,34	124769,62
7	86494,10	124758,20
8	86495,62	124746,52
9	86495,87	124734,76
10	86495,51	124689,85
11	86494,26	124670,66
12	86498,60	124655,15
13	86497,45	124633,61
14	86494,48	124616,66
15	86452,10	124556,27
16	86435,88	124533,15
17	86434,00	124530,48
18	86428,83	124523,34
19	86428,78	124523,38
20	86425,61	124524,70
21	86424,38	124526,12
22	86422,17	124528,67

1	2	3
23	86422,05	124536,26
24	86421,89	124547,46
25	86418,63	124548,92
26	86414,49	124550,76
27	86411,13	124552,34
28	86416,05	124558,36
29	86423,29	124567,57
30	86426,12	124566,12
31	86444,43	124591,12
32	86457,25	124608,61
33	86460,90	124618,68
34	86461,20	124619,51
35	86462,36	124637,76
36	86478,14	124760,94
37	86480,31	124776,22
38	86465,95	124809,18
39	86460,18	124820,96
40	86465,20	124816,20
41	86469,94	124811,01
S=7050 кв. м		
Образуемый земельный участок 27		
1	86442,38	124591,85
2	86423,29	124567,57
3	86426,12	124566,12
4	86444,43	124591,12
S=81 кв. м		
Образуемый земельный участок 28		
1	86461,99	124637,85
2	86460,90	124618,68
3	86461,20	124619,51
4	86462,36	124637,76
S=6 кв. м		
Образуемый земельный участок 29		
1	86413,26	124898,81
2	86411,72	124901,00
3	86404,47	124875,26
4	86404,71	124874,70
5	86404,94	124874,14
6	86405,16	124873,57
7	86405,39	124873,00
8	86405,61	124872,44
9	86405,82	124871,87

1	2	3
10	86406,04	124871,30
11	86406,21	124870,82
12	86406,45	124870,15
13	86406,65	124869,58
14	86406,85	124869,00
15	86407,04	124868,42
16	86407,23	124867,85
17	86407,42	124867,27
18	86407,60	124866,69
19	86407,78	124866,10
20	86407,95	124865,52
21	86409,77	124859,17
22	86409,92	124858,62
23	86410,03	124858,27
24	86411,80	124852,88
25	86413,55	124848,48
26	86414,24	124846,73
27	86416,19	124842,65
28	86417,09	124840,76
29	86420,33	124834,99
30	86423,94	124829,46
31	86427,91	124824,17
32	86432,23	124819,16
33	86436,87	124814,44
34	86438,54	124812,85
35	86442,73	124808,92
36	86446,65	124804,72
37	86450,30	124800,29
38	86453,66	124795,63
39	86456,72	124790,77
40	86459,46	124785,72
41	86461,87	124780,51
42	86463,94	124775,16
43	86464,14	124774,60
44	86464,33	124774,03
45	86464,51	124773,46
46	86464,70	124772,90
47	86465,06	124771,76
48	86465,23	124771,19
49	86465,40	124770,61
50	86465,56	124770,04
51	86465,73	124769,46

1	2	3
52	86465,85	124769,01
53	86466,04	124768,31
54	86466,19	124767,73
55	86466,34	124767,16
56	86466,62	124766,00
57	86466,75	124765,41
58	86466,89	124764,83
59	86467,02	124764,25
60	86467,14	124763,67
61	86467,26	124763,08
62	86467,37	124762,49
63	86467,48	124761,91
64	86467,59	124761,32
65	86467,79	124760,14
66	86467,89	124759,56
67	86468,07	124758,38
68	86468,15	124757,78
69	86468,24	124757,14
70	86468,31	124756,60
71	86468,45	124755,42
72	86468,52	124754,82
73	86468,64	124753,64
74	86468,69	124753,04
75	86468,74	124752,45
76	86468,79	124751,85
77	86468,83	124751,26
78	86468,87	124750,66
79	86466,09	124710,36
80	86461,99	124637,85
81	86462,36	124637,76
82	86478,14	124760,94
83	86480,31	124776,22
84	86465,95	124809,18
85	86460,18	124820,96
86	86454,68	124825,48
87	86450,02	124829,53
88	86445,57	124833,80
89	86441,34	124838,29
90	86437,34	124842,98
91	86434,38	124848,94
92	86431,06	124856,59
93	86428,44	124863,61

1	2	3
94	86426,18	124870,76
95	86424,30	124876,67
96	86422,05	124882,45
97	86419,46	124888,08
98	86416,52	124893,54
S=3207 кв. м		
Образуемый земельный участок 30		
1	86183,15	124994,68
2	86202,75	124989,36
3	86244,14	124978,13
4	86258,42	124973,36
5	86264,10	124971,45
6	86330,72	124949,18
7	86336,28	124947,32
8	86354,20	124941,23
9	86359,99	124939,35
10	86365,82	124937,25
11	86371,52	124934,80
12	86377,06	124932,01
13	86382,41	124928,89
14	86387,57	124925,44
15	86392,50	124921,68
16	86397,20	124917,64
17	86401,64	124913,31
18	86405,81	124908,72
19	86409,69	124903,88
20	86411,72	124901,00
21	86404,47	124875,26
22	86404,24	124875,80
23	86403,28	124877,92
24	86403,03	124878,44
25	86402,77	124878,97
26	86401,99	124880,53
27	86401,72	124881,05
28	86401,45	124881,56
29	86401,17	124882,08
30	86400,61	124883,10
31	86400,32	124883,61
32	86399,74	124884,61
33	86399,44	124885,12
34	86399,14	124885,61
35	86398,84	124886,11

1	2	3
36	86398,53	124886,61
37	86398,22	124887,10
38	86397,58	124888,08
39	86397,26	124888,56
40	86396,94	124889,05
41	86396,28	124890,01
42	86395,94	124890,48
43	86395,60	124890,96
44	86394,92	124891,90
45	86394,57	124892,37
46	86394,21	124892,83
47	86393,86	124893,29
48	86393,14	124894,21
49	86392,77	124894,67
50	86392,41	124895,12
51	86392,04	124895,57
52	86391,66	124896,01
53	86391,28	124896,46
54	86390,52	124897,34
55	86390,13	124897,77
56	86389,74	124898,21
57	86389,35	124898,64
58	86388,95	124899,06
59	86388,55	124899,49
60	86387,98	124900,09
61	86387,75	124900,33
62	86387,34	124900,75
63	86386,52	124901,57
64	86386,10	124901,98
65	86385,26	124902,78
66	86384,40	124903,58
67	86383,54	124904,36
68	86383,10	124904,75
69	86382,67	124905,13
70	86382,22	124905,51
71	86381,78	124905,89
72	86379,98	124907,37
73	86379,06	124908,09
74	86378,60	124908,44
75	86378,13	124908,79
76	86377,67	124909,14
77	86377,20	124909,48

1	2	3
78	86376,72	124909,83
79	86376,25	124910,16
80	86375,77	124910,50
81	86374,81	124911,16
82	86374,33	124911,48
83	86373,84	124911,81
84	86373,35	124912,12
85	86372,86	124912,44
86	86372,37	124912,75
87	86371,87	124913,06
88	86371,38	124913,36
89	86370,38	124913,96
90	86369,87	124914,25
91	86369,37	124914,54
92	86368,86	124914,83
93	86367,84	124915,39
94	86367,32	124915,67
95	86366,81	124915,94
96	86366,29	124916,21
97	86364,73	124916,99
98	86364,20	124917,24
99	86363,68	124917,49
100	86363,15	124917,74
101	86362,09	124918,22
102	86361,55	124918,45
103	86361,02	124918,68
104	86359,94	124919,14
105	86359,40	124919,36
106	86357,78	124919,99
107	86357,23	124920,20
108	86356,68	124920,40
109	86356,13	124920,59
110	86355,58	124920,79
111	86355,03	124920,98
112	86354,48	124921,16
113	86348,21	124923,20
114	86330,21	124929,32
115	86238,63	124959,94
116	86197,12	124973,82
117	86191,62	124971,13
118	86180,38	124940,15
119	86165,34	124945,61

1	2	3
S=5293 кв. м		
Образуемый земельный участок 31		
1	86278,39	124966,67
2	86330,72	124949,18
3	86315,53	124957,37
4	86296,58	124963,71
S=111 кв. м		
Образуемый земельный участок 32		
1	86202,28	125001,84
2	86205,16	124991,15
3	86244,14	124978,13
4	86202,75	124989,36
5	86200,70	124996,96
S=77 кв. м		
Образуемый земельный участок 33		
1	86198,37	125041,70
2	86183,15	124994,68
3	86202,75	124989,36
4	86200,70	124996,96
5	86202,05	125001,12
6	86202,28	125001,84
7	86213,59	125036,77
S=799 кв. м		
Образуемый земельный участок 34		
1	86213,59	125036,77
2	86227,02	125078,27
3	86247,58	125077,04
4	86237,71	125046,52
5	86234,62	125047,52
6	86231,42	125048,22
7	86228,14	125048,28
8	86224,92	125047,70
9	86221,87	125046,51
10	86219,12	125044,74
11	86216,76	125042,46
12	86214,89	125039,78
S=650 кв. м		
Образуемый земельный участок 35		
1	86213,59	125036,77
2	86227,02	125078,27
3	86247,58	125077,04
4	86247,96	125078,20

1	2	3
5	86213,76	125089,27
6	86198,37	125041,70
S=876 кв. м		

3. Сведения о границах территории, применительно к которой осуществляется подготовка проекта межевания, содержащие перечень координат характерных точек таких границ в системе координат, используемой для ведения Единого государственного реестра недвижимости.

Номер точки	X	Y
1	2	3
Образуемый земельный участок 1		
1	86261,33	123702,96
2	86302,60	123665,01
3	86298,83	123660,77
4	86249,60	123702,60
5	86257,69	123713,02
Образуемый земельный участок 2		
1	86171,96	123846,45
2	86163,94	123814,48
3	86165,85	123813,40
4	86161,80	123805,93
5	86161,51	123804,78
6	86161,27	123804,95
7	86158,13	123799,15
8	86136,46	123811,54
9	86141,00	123819,55
10	86093,54	123853,73
11	86075,86	123828,67
12	86140,15	123783,04
13	86135,58	123777,22
14	86138,29	123775,28
15	86190,47	123733,77
16	86195,35	123739,72
17	86245,91	123697,83
18	86257,69	123713,02
19	86247,80	123740,34
20	86192,83	123781,83
21	86181,64	123790,28
22	86198,53	123860,40
23	86201,84	123859,53
24	86201,85	123859,56
25	86204,34	123869,43

1	2	3
26	86209,93	123891,61
27	86225,30	123952,65
28	86229,41	123968,99
29	86245,66	124033,50
30	86245,98	124034,76
31	86262,45	124100,19
32	86264,41	124106,79
33	86268,32	124120,00
34	86281,63	124164,96
35	86293,64	124205,54
36	86298,84	124223,12
37	86304,80	124243,24
38	86305,29	124244,91
39	86311,61	124266,25
40	86313,93	124274,08
41	86357,22	124420,33
42	86363,98	124430,24
43	86371,71	124441,57
44	86379,43	124452,89
45	86355,47	124469,67
46	86350,02	124462,23
47	86349,33	124461,33
48	86348,65	124460,43
49	86347,98	124459,52
50	86347,32	124458,61
51	86346,04	124456,75
52	86345,41	124455,81
53	86344,79	124454,87
54	86344,18	124453,92
55	86343,58	124452,96
56	86342,99	124452,00
57	86342,41	124451,03
58	86341,29	124449,07
59	86340,65	124448,12
60	86340,14	124447,11
61	86339,68	124446,08
62	86339,17	124445,08
63	86338,67	124444,07
64	86338,18	124443,05
65	86337,70	124442,03
66	86337,23	124441,00
67	86336,77	124439,97

1	2	3
68	86336,32	124438,93
69	86335,88	124437,89
70	86335,46	124436,85
71	86335,04	124435,79
72	86334,64	124434,74
73	86334,25	124433,68
74	86332,58	124428,67
75	86330,05	124420,14
76	86276,81	124240,27
77	86273,83	124230,21
78	86272,73	124226,50
79	86248,12	124143,35
80	86236,89	124105,42
81	86234,00	124093,90
82	86228,26	124071,01
83	86222,11	124046,48
84	86220,92	124041,75
85	86215,30	124019,34
86	86209,88	123997,70
87	86208,79	123993,36
88	86204,85	123977,66
89	86205,48	123977,50
90	86205,17	123976,26
91	86204,54	123976,42
92	86202,77	123969,35
93	86203,56	123969,16
94	86202,64	123965,54
95	86201,87	123965,74
96	86197,35	123947,72
97	86188,19	123911,20
98	86181,00	123882,50
99	86188,11	123880,81
100	86187,16	123875,60
101	86183,76	123863,09
102	86176,64	123865,10
Образуемый земельный участок 3		
1	86089,44	123856,67
2	86093,54	123853,73
3	86075,86	123828,67
4	86072,73	123830,89
Образуемый земельный участок 4		
1	86141,00	123819,55

1	2	3
2	86136,46	123811,54
3	86158,13	123799,15
4	86161,27	123804,95
5	86158,76	123806,76
6	86157,56	123804,63
7	86152,06	123807,61
8	86151,36	123806,37
9	86150,67	123806,14
10	86149,28	123806,94
11	86149,16	123807,62
12	86149,87	123808,84
13	86144,43	123812,00
14	86146,46	123815,62
Образуемый земельный участок 5		
1	86146,46	123815,62
2	86144,43	123812,00
3	86149,87	123808,84
4	86149,16	123807,62
5	86149,28	123806,94
6	86150,67	123806,14
7	86151,36	123806,37
8	86152,06	123807,61
9	86157,56	123804,63
10	86158,76	123806,76
Образуемый земельный участок 6		
1	86161,80	123805,93
2	86165,85	123813,40
3	86163,94	123814,48
Образуемый земельный участок 7		
1	86211,23	123857,06
2	86198,53	123860,40
3	86181,64	123790,28
4	86192,83	123781,83
5	86200,64	123813,72
6	86205,27	123818,72
7	86209,17	123834,58
8	86206,13	123836,17
Образуемый земельный участок 8		
1	86219,16	123889,46
2	86211,23	123857,06
3	86201,84	123859,53
4	86204,34	123869,43

1	2	3
5	86209,93	123891,61
Образуемый земельный участок 9		
1	86231,70	123940,74
2	86219,16	123889,46
3	86209,93	123891,61
4	86209,93	123891,61
5	86225,30	123952,65
6	86232,93	123950,74
7	86230,51	123941,04
Образуемый земельный участок 10		
1	86225,30	123952,65
2	86229,41	123968,99
3	86238,07	123966,78
4	86231,70	123940,74
5	86230,51	123941,04
6	86232,93	123950,74
Образуемый земельный участок 11		
1	86230,93	123968,60
2	86246,06	124029,42
3	86246,98	124033,19
4	86245,66	124033,50
5	86229,41	123968,99
Образуемый земельный участок 12		
1	86247,29	124034,45
2	86246,98	124033,19
3	86245,66	124033,50
4	86245,98	124034,76
Образуемый земельный участок 13		
1	86263,39	124099,94
2	86262,45	124100,19
3	86245,98	124034,76
4	86247,29	124034,45
5	86250,18	124046,25
Образуемый земельный участок 14		
1	86263,39	124099,94
2	86262,45	124100,19
3	86264,41	124106,79
4	86265,03	124106,63
Образуемый земельный участок 15		
1	86265,03	124106,63
2	86264,41	124106,79
3	86268,32	124120,00

1	2	3
Образуемый земельный участок 16		
1	86299,90	124213,47
2	86305,58	124232,65
3	86305,09	124243,15
4	86304,80	124243,24
5	86298,84	124223,12
6	86293,64	124205,54
Образуемый земельный участок 17		
1	86305,09	124243,15
2	86304,80	124243,24
3	86311,61	124266,25
Образуемый земельный участок 18		
1	86359,64	124412,42
2	86352,05	124397,58
3	86345,26	124379,94
4	86357,22	124420,33
5	86362,24	124416,90
Образуемый земельный участок 19		
1	86368,54	124427,13
2	86363,94	124419,82
3	86362,24	124416,90
4	86357,22	124420,33
5	86363,98	124430,24
Образуемый земельный участок 20		
1	86391,88	124461,98
2	86383,23	124449,84
3	86377,98	124442,16
4	86368,54	124427,13
5	86363,98	124430,24
6	86371,71	124441,57
7	86379,43	124452,89
8	86397,24	124479,01
9	86399,12	124470,25
Образуемый земельный участок 21		
1	86335,94	124439,46
2	86334,25	124433,68
3	86334,64	124434,74
4	86335,04	124435,79
5	86335,46	124436,85
6	86335,88	124437,89
7	86336,32	124438,93
8	86336,77	124439,97

1	2	3
9	86337,23	124441,00
10	86337,70	124442,03
11	86338,18	124443,05
12	86338,67	124444,07
13	86339,17	124445,08
14	86339,68	124446,08
15	86340,14	124447,11
16	86340,65	124448,12
17	86341,29	124449,07
18	86342,41	124451,03
19	86342,99	124452,00
20	86343,58	124452,96
21	86344,18	124453,92
22	86344,79	124454,87
23	86345,41	124455,81
24	86346,04	124456,75
25	86347,32	124458,61
26	86347,98	124459,52
27	86348,65	124460,43
28	86349,33	124461,33
29	86350,02	124462,23
30	86390,31	124517,24
31	86386,19	124520,35
32	86376,51	124505,88
33	86367,73	124491,21
34	86346,20	124460,99
35	86339,91	124450,05
Образуемый земельный участок 22		
1	86379,43	124452,89
2	86355,47	124469,67
3	86350,02	124462,23
4	86355,47	124469,67
5	86390,31	124517,24
6	86386,19	124520,35
7	86391,52	124528,32
8	86409,55	124550,41
9	86411,85	124549,17
10	86414,33	124547,83
11	86417,03	124544,73
12	86418,69	124541,71
13	86419,08	124539,51
14	86419,25	124538,55

1	2	3
15	86418,77	124534,57
16	86418,69	124533,09
17	86418,54	124530,13
18	86418,38	124525,84
19	86419,49	124521,96
20	86420,44	124520,86
21	86422,75	124518,22
22	86424,97	124516,95
23	86427,12	124517,12
24	86429,42	124517,67
25	86431,40	124514,73
26	86432,57	124509,90
27	86426,19	124501,14
28	86399,12	124470,25
29	86397,24	124479,01
Образуемый земельный участок 23		
1	86435,88	124533,15
2	86434,00	124530,48
3	86428,83	124523,34
4	86432,11	124520,98
5	86434,20	124519,14
6	86434,65	124518,09
7	86435,66	124515,71
8	86435,60	124514,06
9	86443,22	124524,52
Образуемый земельный участок 24		
1	86443,22	124524,52
2	86461,44	124549,53
3	86461,03	124550,60
4	86452,10	124556,27
5	86435,88	124533,15
Образуемый земельный участок 25		
1	86461,44	124549,53
2	86478,03	124572,30
3	86488,92	124593,49
4	86494,48	124616,66
5	86452,10	124556,27
6	86461,03	124550,60
Образуемый земельный участок 26		
1	86474,28	124805,49
2	86478,21	124799,67
3	86481,72	124793,59

1	2	3
4	86484,77	124787,26
5	86487,35	124780,73
6	86491,34	124769,62
7	86494,10	124758,20
8	86495,62	124746,52
9	86495,87	124734,76
10	86495,51	124689,85
11	86494,26	124670,66
12	86498,60	124655,15
13	86497,45	124633,61
14	86494,48	124616,66
15	86452,10	124556,27
16	86435,88	124533,15
17	86434,00	124530,48
18	86428,83	124523,34
19	86428,78	124523,38
20	86425,61	124524,70
21	86424,38	124526,12
22	86422,17	124528,67
23	86422,05	124536,26
24	86421,89	124547,46
25	86418,63	124548,92
26	86414,49	124550,76
27	86411,13	124552,34
28	86416,05	124558,36
29	86423,29	124567,57
30	86426,12	124566,12
31	86444,43	124591,12
32	86457,25	124608,61
33	86460,90	124618,68
34	86461,20	124619,51
35	86462,36	124637,76
36	86478,14	124760,94
37	86480,31	124776,22
38	86465,95	124809,18
39	86460,18	124820,96
40	86465,20	124816,20
41	86469,94	124811,01
Образумый земельный участок 27		
1	86442,38	124591,85
2	86423,29	124567,57
3	86426,12	124566,12

1	2	3
4	86444,43	124591,12
Образусмый земельный участок 28		
1	86461,99	124637,85
2	86460,90	124618,68
3	86461,20	124619,51
4	86462,36	124637,76
Образуемый земельный участок 29		
1	86413,26	124898,81
2	86411,72	124901,00
3	86404,47	124875,26
4	86404,71	124874,70
5	86404,94	124874,14
6	86405,16	124873,57
7	86405,39	124873,00
8	86405,61	124872,44
9	86405,82	124871,87
10	86406,04	124871,30
11	86406,21	124870,82
12	86406,45	124870,15
13	86406,65	124869,58
14	86406,85	124869,00
15	86407,04	124868,42
16	86407,23	124867,85
17	86407,42	124867,27
18	86407,60	124866,69
19	86407,78	124866,10
20	86407,95	124865,52
21	86409,77	124859,17
22	86409,92	124858,62
23	86410,03	124858,27
24	86411,80	124852,88
25	86413,55	124848,48
26	86414,24	124846,73
27	86416,19	124842,65
28	86417,09	124840,76
29	86420,33	124834,99
30	86423,94	124829,46
31	86427,91	124824,17
32	86432,23	124819,16
33	86436,87	124814,44
34	86438,54	124812,85
35	86442,73	124808,92

1	2	3
36	86446,65	124804,72
37	86450,30	124800,29
38	86453,66	124795,63
39	86456,72	124790,77
40	86459,46	124785,72
41	86461,87	124780,51
42	86463,94	124775,16
43	86464,14	124774,60
44	86464,33	124774,03
45	86464,51	124773,46
46	86464,70	124772,90
47	86465,06	124771,76
48	86465,23	124771,19
49	86465,40	124770,61
50	86465,56	124770,04
51	86465,73	124769,46
52	86465,85	124769,01
53	86466,04	124768,31
54	86466,19	124767,73
55	86466,34	124767,16
56	86466,62	124766,00
57	86466,75	124765,41
58	86466,89	124764,83
59	86467,02	124764,25
60	86467,14	124763,67
61	86467,26	124763,08
62	86467,37	124762,49
63	86467,48	124761,91
64	86467,59	124761,32
65	86467,79	124760,14
66	86467,89	124759,56
67	86468,07	124758,38
68	86468,15	124757,78
69	86468,24	124757,14
70	86468,31	124756,60
71	86468,45	124755,42
72	86468,52	124754,82
73	86468,64	124753,64
74	86468,69	124753,04
75	86468,74	124752,45
76	86468,79	124751,85
77	86468,83	124751,26

1	2	3
78	86468,87	124750,66
79	86466,09	124710,36
80	86461,99	124637,85
81	86462,36	124637,76
82	86478,14	124760,94
83	86480,31	124776,22
84	86465,95	124809,18
85	86460,18	124820,96
86	86454,68	124825,48
87	86450,02	124829,53
88	86445,57	124833,80
89	86441,34	124838,29
90	86437,34	124842,98
91	86434,38	124848,94
92	86431,06	124856,59
93	86428,44	124863,61
94	86426,18	124870,76
95	86424,30	124876,67
96	86422,05	124882,45
97	86419,46	124888,08
98	86416,52	124893,54
Образуемый земельный участок 30		
1	86183,15	124994,68
2	86202,75	124989,36
3	86244,14	124978,13
4	86258,42	124973,36
5	86264,10	124971,45
6	86330,72	124949,18
7	86336,28	124947,32
8	86354,20	124941,23
9	86359,99	124939,35
10	86365,82	124937,25
11	86371,52	124934,80
12	86377,06	124932,01
13	86382,41	124928,89
14	86387,57	124925,44
15	86392,50	124921,68
16	86397,20	124917,64
17	86401,64	124913,31
18	86405,81	124908,72
19	86409,69	124903,88
20	86411,72	124901,00

1	2	3
21	86404,47	124875,26
22	86404,24	124875,80
23	86403,28	124877,92
24	86403,03	124878,44
25	86402,77	124878,97
26	86401,99	124880,53
27	86401,72	124881,05
28	86401,45	124881,56
29	86401,17	124882,08
30	86400,61	124883,10
31	86400,32	124883,61
32	86399,74	124884,61
33	86399,44	124885,12
34	86399,14	124885,61
35	86398,84	124886,11
36	86398,53	124886,61
37	86398,22	124887,10
38	86397,58	124888,08
39	86397,26	124888,56
40	86396,94	124889,05
41	86396,28	124890,01
42	86395,94	124890,48
43	86395,60	124890,96
44	86394,92	124891,90
45	86394,57	124892,37
46	86394,21	124892,83
47	86393,86	124893,29
48	86393,14	124894,21
49	86392,77	124894,67
50	86392,41	124895,12
51	86392,04	124895,57
52	86391,66	124896,01
53	86391,28	124896,46
54	86390,52	124897,34
55	86390,13	124897,77
56	86389,74	124898,21
57	86389,35	124898,64
58	86388,95	124899,06
59	86388,55	124899,49
60	86387,98	124900,09
61	86387,75	124900,33
62	86387,34	124900,75

1	2	3
63	86386,52	124901,57
64	86386,10	124901,98
65	86385,26	124902,78
66	86384,40	124903,58
67	86383,54	124904,36
68	86383,10	124904,75
69	86382,67	124905,13
70	86382,22	124905,51
71	86381,78	124905,89
72	86379,98	124907,37
73	86379,06	124908,09
74	86378,60	124908,44
75	86378,13	124908,79
76	86377,67	124909,14
77	86377,20	124909,48
78	86376,72	124909,83
79	86376,25	124910,16
80	86375,77	124910,50
81	86374,81	124911,16
82	86374,33	124911,48
83	86373,84	124911,81
84	86373,35	124912,12
85	86372,86	124912,44
86	86372,37	124912,75
87	86371,87	124913,06
88	86371,38	124913,36
89	86370,38	124913,96
90	86369,87	124914,25
91	86369,37	124914,54
92	86368,86	124914,83
93	86367,84	124915,39
94	86367,32	124915,67
95	86366,81	124915,94
96	86366,29	124916,21
97	86364,73	124916,99
98	86364,20	124917,24
99	86363,68	124917,49
100	86363,15	124917,74
101	86362,09	124918,22
102	86361,55	124918,45
103	86361,02	124918,68
104	86359,94	124919,14

1	2	3
105	86359,40	124919,36
106	86357,78	124919,99
107	86357,23	124920,20
108	86356,68	124920,40
109	86356,13	124920,59
110	86355,58	124920,79
111	86355,03	124920,98
112	86354,48	124921,16
113	86348,21	124923,20
114	86330,21	124929,32
115	86238,63	124959,94
116	86197,12	124973,82
117	86191,62	124971,13
118	86180,38	124940,15
119	86165,34	124945,61
Образуемый земельный участок 31		
1	86278,39	124966,67
2	86330,72	124949,18
3	86315,53	124957,37
4	86296,58	124963,71
Образуемый земельный участок 32		
1	86202,28	125001,84
2	86205,16	124991,15
3	86244,14	124978,13
4	86202,75	124989,36
5	86200,70	124996,96

Образуемый земельный участок 33		
1	86198,37	125041,70
2	86183,15	124994,68
3	86202,75	124989,36
4	86200,70	124996,96
5	86202,05	125001,12
6	86202,28	125001,84
7	86213,59	125036,77
Образуемый земельный участок 34		
1	86213,59	125036,77
2	86227,02	125078,27
3	86247,58	125077,04
4	86237,71	125046,52
5	86234,62	125047,52
6	86231,42	125048,22

7	86228,14	125048,28
8	86224,92	125047,70
9	86221,87	125046,51
10	86219,12	125044,74
11	86216,76	125042,46
12	86214,89	125039,78
Образуемый земельный участок 35		
1	86213,59	125036,77
2	86227,02	125078,27
3	86247,58	125077,04
4	86247,96	125078,20
5	86213,76	125089,27
6	86198,37	125041,70

4. Вид разрешенного использования образуемых земельных участков, предназначенных для размещения линейного объекта регионального значения «Русановская ул. с подключением к Октябрьской наб.».

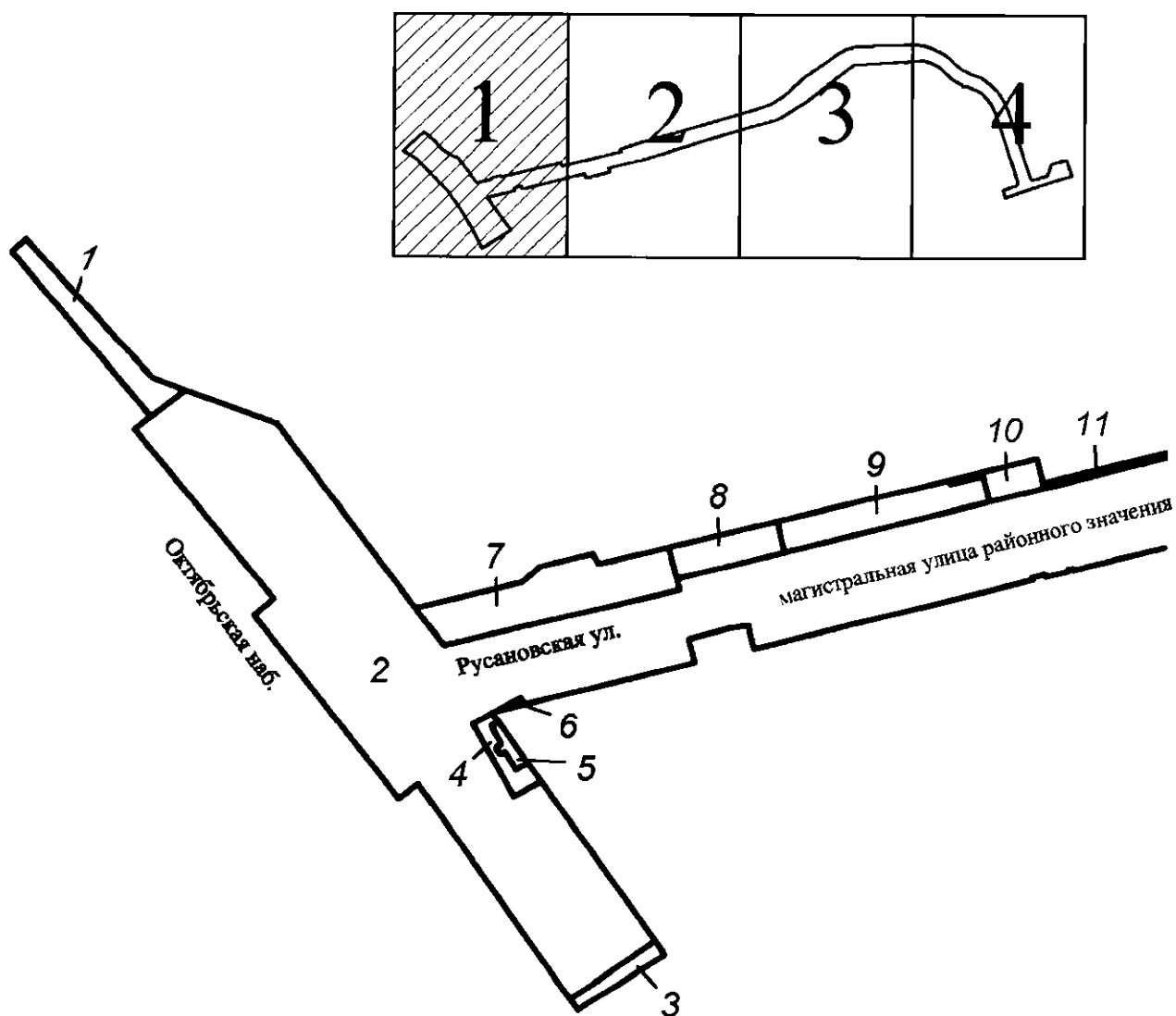
№ п/п	Условный номер образуемого земельного участка	Вид разрешенного использования образуемых земельных участков
1	2	3
1	1	Земельные участки (территории) общего пользования – улично-дорожная сеть
2	2	Земельные участки (территории) общего пользования – улично-дорожная сеть
3	3	Земельные участки (территории) общего пользования – улично-дорожная сеть
4	4	Земельные участки (территории) общего пользования – улично-дорожная сеть
5	5	Земельные участки (территории) общего пользования – улично-дорожная сеть
6	6	Земельные участки (территории) общего пользования – улично-дорожная сеть
7	7	Земельные участки (территории) общего пользования – улично-дорожная сеть
8	8	Земельные участки (территории) общего пользования – улично-дорожная сеть
9	9	Земельные участки (территории) общего пользования – улично-дорожная сеть
10	10	Земельные участки (территории) общего пользования – улично-дорожная сеть
11	11	Земельные участки (территории) общего пользования – улично-дорожная сеть
12	12	Земельные участки (территории) общего пользования – улично-дорожная сеть
13	13	Земельные участки (территории) общего пользования – улично-дорожная сеть
14	14	Земельные участки (территории) общего пользования – улично-дорожная сеть

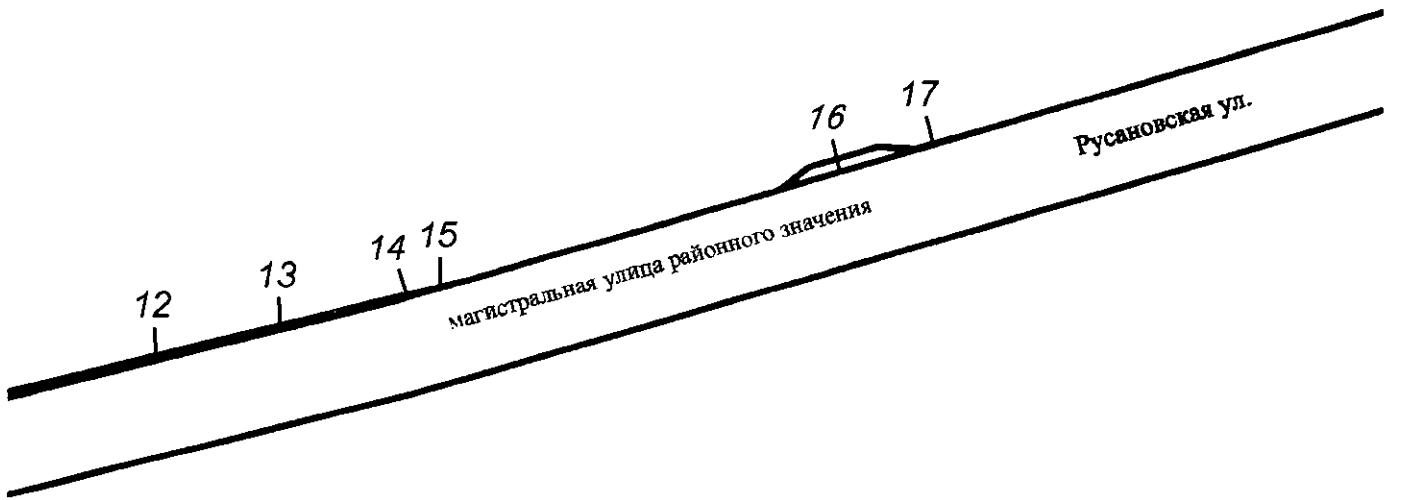
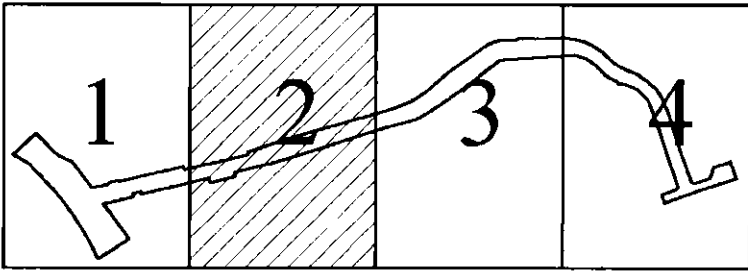
1	2	3
15	15	Земельные участки (территории) общего пользования – улично-дорожная сеть
16	16	Земельные участки (территории) общего пользования – улично-дорожная сеть
17	17	Земельные участки (территории) общего пользования – улично-дорожная сеть
18	18	Земельные участки (территории) общего пользования – улично-дорожная сеть
19	19	Земельные участки (территории) общего пользования – улично-дорожная сеть
20	20	Земельные участки (территории) общего пользования – улично-дорожная сеть
21	21	Земельные участки (территории) общего пользования – улично-дорожная сеть
22	22	Земельные участки (территории) общего пользования – улично-дорожная сеть
23	23	Земельные участки (территории) общего пользования – улично-дорожная сеть
24	24	Земельные участки (территории) общего пользования – улично-дорожная сеть
25	25	Земельные участки (территории) общего пользования – улично-дорожная сеть
26	26	Земельные участки (территории) общего пользования – улично-дорожная сеть
27	27	Земельные участки (территории) общего пользования – улично-дорожная сеть
28	28	Земельные участки (территории) общего пользования – улично-дорожная сеть
29	29	Земельные участки (территории) общего пользования – улично-дорожная сеть
30	30	Земельные участки (территории) общего пользования – улично-дорожная сеть
31	31	Земельные участки (территории) общего пользования – улично-дорожная сеть
32	32	Земельные участки (территории) общего пользования – улично-дорожная сеть
33	33	Земельные участки (территории) общего пользования – улично-дорожная сеть
34	34	Стоянки транспорта общего пользования
35	35	Стоянки транспорта общего пользования

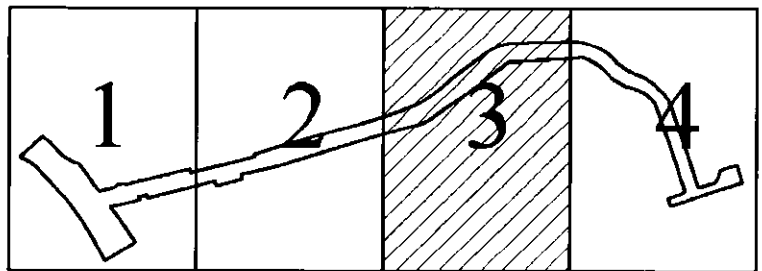
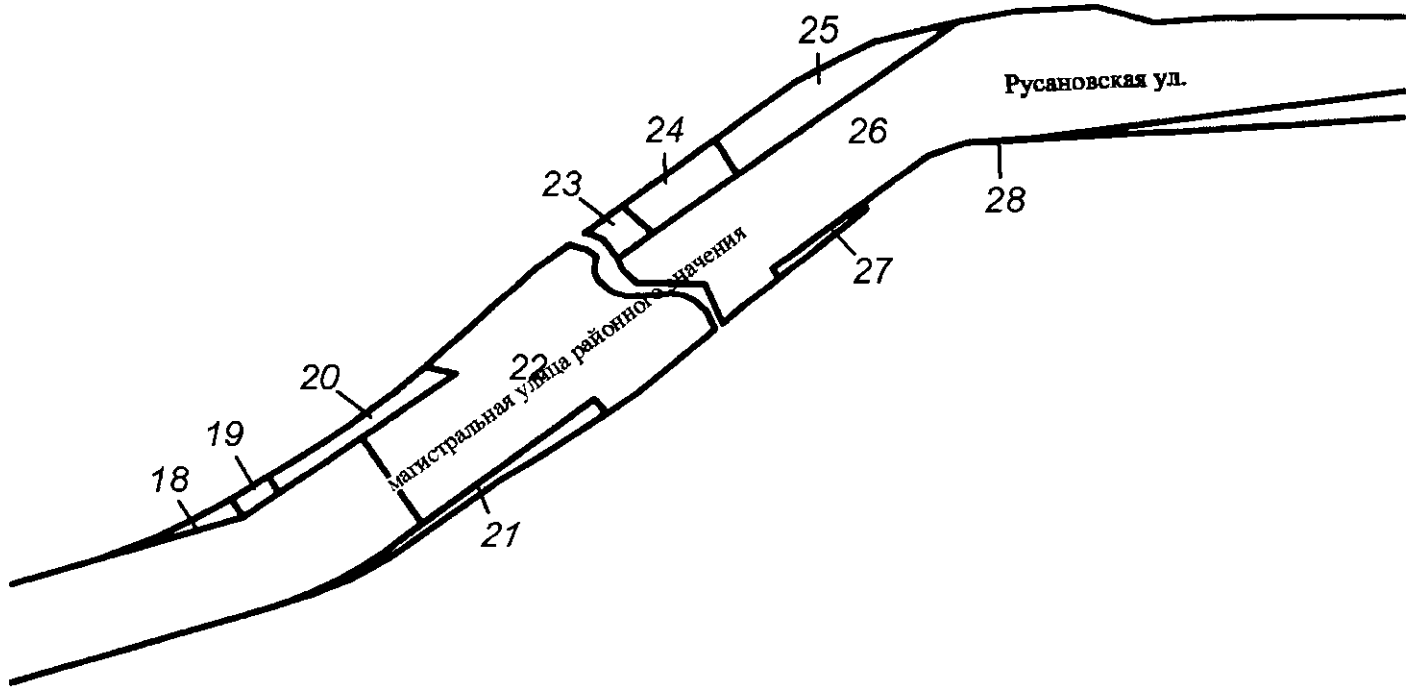


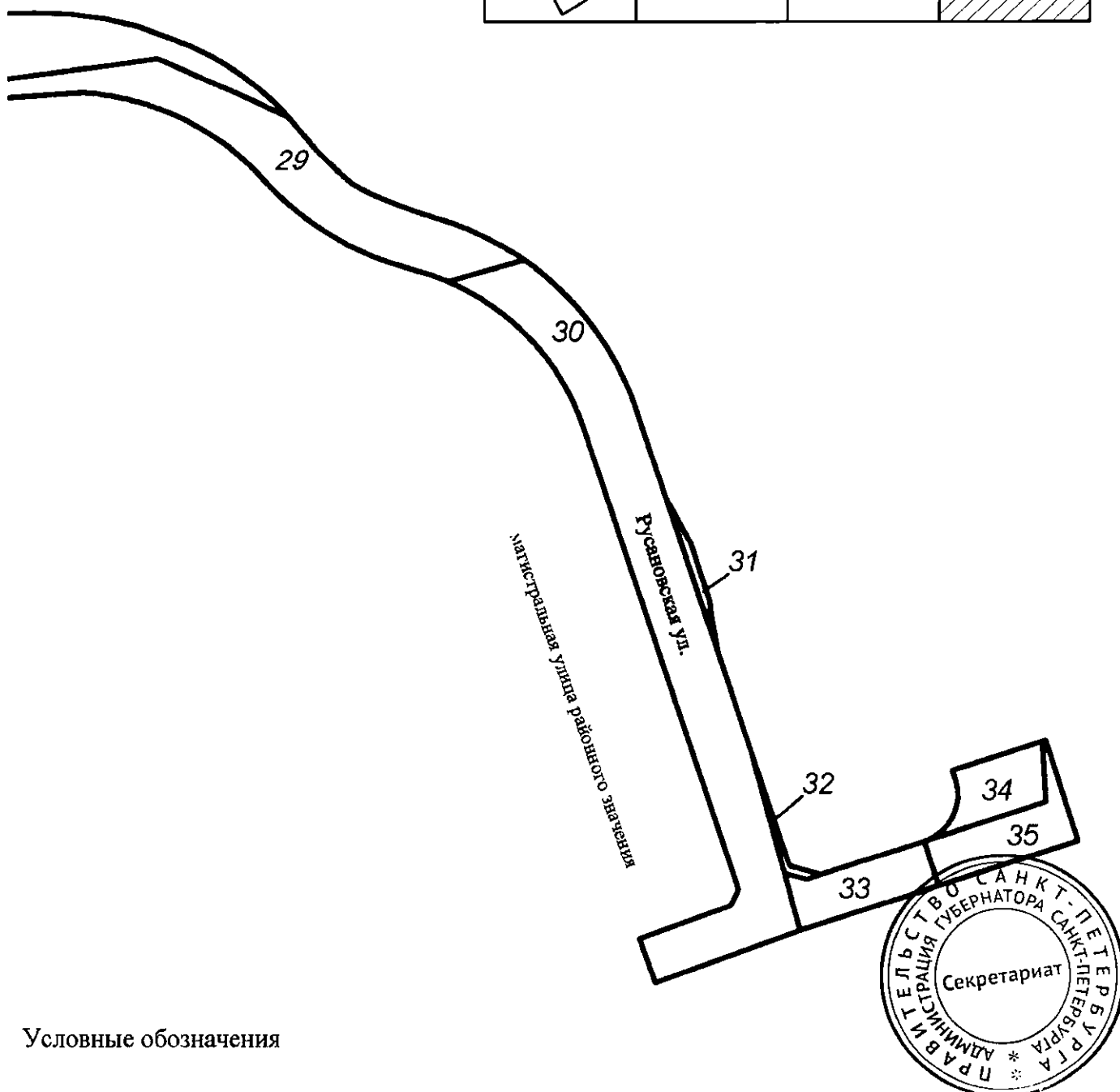
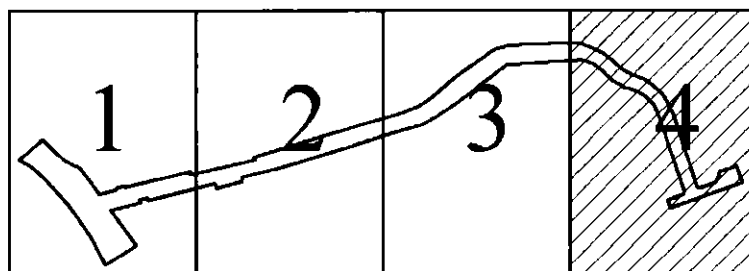
ЧЕРТЕЖ

**межевания территории для размещения линейного объекта регионального значения
«Русановская ул. с подключением к Октябрьской наб.»
(границы и условные номера образуемых земельных участков, в том числе в отношении
которых предполагаются их резервирование и (или) изъятие для государственных нужд)**









Условные обозначения

- границы образуемых земельных участков, в том числе в отношении которых предполагаются их резервирование и (или) изъятие для государственных нужд
- 1
 – условные номера образуемых земельных участков, в том числе в отношении которых предполагаются их резервирование и (или) изъятие для государственных нужд