



## ПРАВИТЕЛЬСТВО САНКТ-ПЕТЕРБУРГА

### ПОСТАНОВЛЕНИЕ окуд

15.12.2022

№ 1205

#### О внесении изменений в постановление Правительства Санкт-Петербурга от 22.12.2014 № 1217

В соответствии со статьями 45 и 46 Градостроительного кодекса Российской Федерации и в целях обеспечения градостроительного развития территории, ограниченной пр.Обуховской Оборона, Ситцевым пер., направлением перспективной магистрали, границей территориальной зоны «ТР2», в Невском районе Правительство Санкт-Петербурга

#### ПОСТАНОВЛЯЕТ:

1. Внести в постановление Правительства Санкт-Петербурга от 22.12.2014 № 1217 «Об утверждении проекта планировки с проектом межевания территории, ограниченной пр.Обуховской Оборона, проектируемым проездом, береговой линией р.Невы, границей территориальной зоны «ТР2», в Невском районе» следующие изменения:

1.1. В названии и преамбуле постановления слова «проектируемым проездом, береговой линией р.Невы» заменить словами «Ситцевым пер., направлением перспективной магистрали».

1.2. Пункты 1 и 2 постановления изложить в следующей редакции:

«1. Утвердить проект планировки территории, ограниченной пр.Обуховской Оборона, Ситцевым пер., направлением перспективной магистрали, границей территориальной зоны «ТР2», в Невском районе в составе:

1.1. Чертеж планировки территории, ограниченной пр.Обуховской Оборона, Ситцевым пер., направлением перспективной магистрали, границей территориальной зоны «ТР2», в Невском районе (красные линии) согласно приложению № 1.

1.2. Чертеж планировки территории, ограниченной пр.Обуховской Оборона, Ситцевым пер., направлением перспективной магистрали, границей территориальной зоны «ТР2», в Невском районе (границы зон планируемого размещения объектов капитального строительства) согласно приложению № 2.

1.3. Чертеж планировки территории, ограниченной пр.Обуховской Оборона, Ситцевым пер., направлением перспективной магистрали, границей территориальной зоны «ТР2», в Невском районе (границы планируемого элемента планировочной структуры) согласно приложению № 3.

1.4. Положение о характеристиках планируемого развития территории, в том числе о плотности и параметрах застройки территории (в пределах, установленных градостроительным регламентом), о характеристиках объектов капитального строительства общественно-делового и иного назначения и необходимых для функционирования таких объектов и обеспечения жизнедеятельности граждан объектов коммунальной и транспортной инфраструктур, в том числе объектов,

необходимых для развития территории в границах элемента планировочной структуры территории, ограниченной пр.Обуховской Обороны, Ситцевым пер., направлением перспективной магистрали, границей территориальной зоны «ТР2», в Невском районе, согласно приложению № 4.

1.5. Положение об очередности планируемого развития территории, ограниченной пр.Обуховской Обороны, Ситцевым пер., направлением перспективной магистрали, границей территориальной зоны «ТР2», в Невском районе, содержащее этапы проектирования, строительства, реконструкции объектов капитального строительства общественно-делового и иного назначения и этапы строительства необходимых для функционирования таких объектов и обеспечения жизнедеятельности граждан объектов коммунальной и транспортной инфраструктур, согласно приложению № 5.

2. Утвердить проект межевания территории, ограниченной пр.Обуховской Обороны, Ситцевым пер., направлением перспективной магистрали, границей территориальной зоны «ТР2», в Невском районе:

2.1. Чертеж межевания территории, ограниченной пр.Обуховской Обороны, Ситцевым пер., направлением перспективной магистрали, границей территориальной зоны «ТР2», в Невском районе (красные линии; границы планируемого элемента планировочной структуры) согласно приложению № 6.

2.2. Чертеж межевания территории, ограниченной пр.Обуховской Обороны, Ситцевым пер., направлением перспективной магистрали, границей территориальной зоны «ТР2», в Невском районе (границы образуемых земельных участков, условные номера образуемых земельных участков) согласно приложению № 7.

2.3. Перечень и сведения о площади образуемых земельных участков, в том числе которые будут отнесены к территориям общего пользования или имуществу общего пользования, способы их образования, вид разрешенного использования образуемых земельных участков в соответствии с проектом планировки территории, ограниченной пр.Обуховской Обороны, Ситцевым пер., направлением перспективной магистрали, границей территориальной зоны «ТР2», в Невском районе согласно приложению № 8.

2.4. Сведения о границах территории, ограниченной пр.Обуховской Обороны, Ситцевым пер., направлением перспективной магистрали, границей территориальной зоны «ТР2», в Невском районе, содержащие перечень координат характерных точек этих границ в системе координат, используемой для ведения Единого государственного реестра недвижимости, согласно приложению № 9».

1.3. В пункте 4 постановления слова «Оганесяна М.М.» заменить словами «Линченко Н.В.».

1.4. Приложения № 1 – 5 к постановлению исключить.

1.5. Дополнить постановление приложениями № 1 – 9, изложив их в редакции согласно приложениям № 1 – 9 к настоящему постановлению.

2. Постановление вступает в силу на следующий день после его официального опубликования.

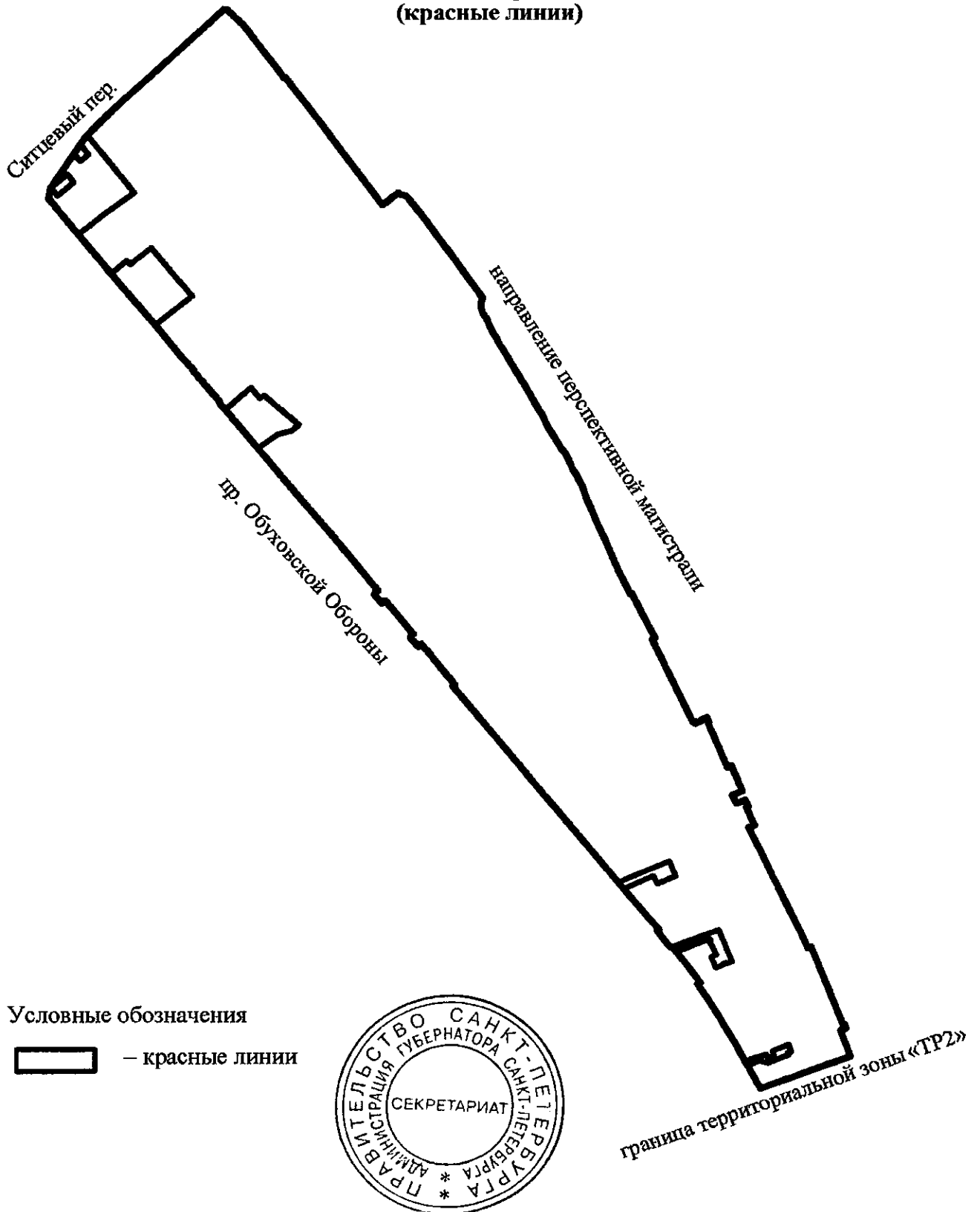
3. Контроль за выполнением постановления возложить на вице-губернатора Санкт-Петербурга Линченко Н.В.

Губернатор  
Санкт-Петербурга

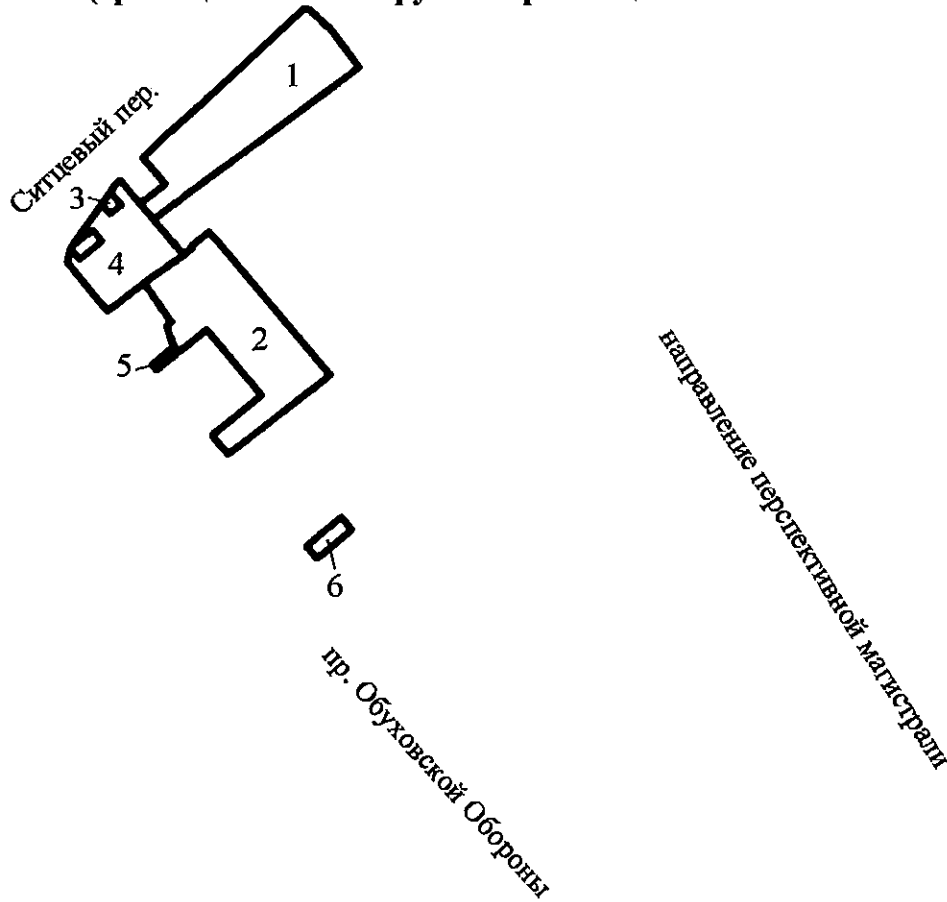


*[Handwritten signature]*  
А.Д.Беглов


**ЧЕРТЕЖ**  
планировки территории, ограниченной  
пр. Обуховской Обороны, Ситцевым пер., направлением перспективной магистрали,  
границей территориальной зоны «ТР2»  
в Невском районе  
(красные линии)

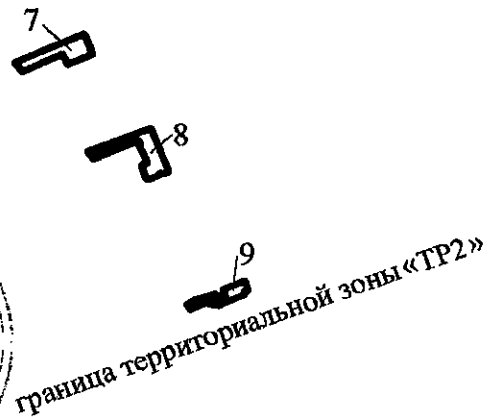


**ЧЕРТЕЖ**  
**планировки территории, ограниченной**  
**пр. Обуховской Обороны, Ситцевым пер., направлением перспективной магистрали,**  
**границей территориальной зоны «ТР2»,**  
**в Невском районе**  
**(границы зон планируемого размещения объектов капитального строительства)**



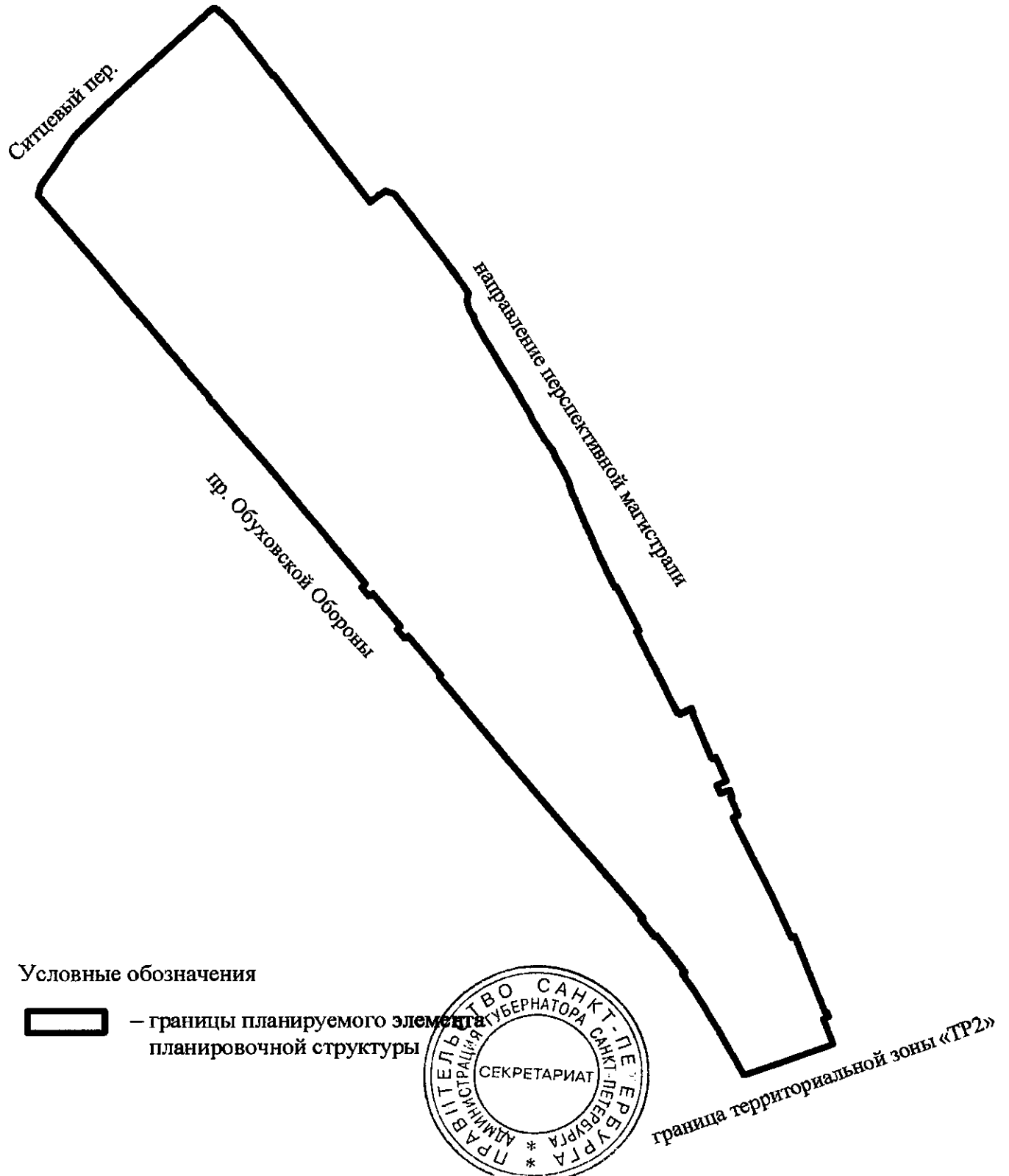
Условные обозначения

-  – границы зон планируемого размещения объектов капитального строительства
- 1 – номер зоны планируемого размещения объектов капитального строительства



**ЧЕРТЕЖ**

**планировки территории, ограниченной  
пр. Обуховской Обороны, Ситцевым пер., направлением перспективной магистрали,  
границей территориальной зоны «ТР2»,  
в Невском районе  
(границы планируемого элемента планировочной структуры)**



Условные обозначения



– границы планируемого элемента  
планировочной структуры



Приложение № 4  
к постановлению  
Правительства Санкт-Петербурга  
от 15.12.2022 № 1205

### ПОЛОЖЕНИЕ

о характеристиках планируемого развития территории, в том числе о плотности и параметрах застройки территории (в пределах, установленных градостроительным регламентом), о характеристиках объектов капитального строительства общественно-делового и иного назначения и необходимых для функционирования таких объектов и обеспечения жизнедеятельности граждан объектов коммунальной и транспортной инфраструктур, в том числе объектов, необходимых для развития территории в границах элемента планировочной структуры территории, ограниченной пр.Обуховской Обороны, Ситцевым пер., направлением перспективной магистрали, границей территориальной зоны «ТР2», в Невском районе

1. Границами проекта планировки и проекта межевания территории, ограниченной пр.Обуховской Обороны, Ситцевым пер., направлением перспективной магистрали, границей территориальной зоны «ТР2», в Невском районе (далее – территория) являются:
- с северо-запада – Ситцевый пер.;
  - с северо-востока – направление перспективной магистрали;
  - с юга – граница территориальной зоны «ТР2»;
  - с юго-запада – пр. Обуховской Обороны.
2. Характеристики планируемого развития территории.

№ п/п	Параметры	Единица измерения	Количество
1	2	3	4
1	Площадь в границах элемента планировочной структуры	га	20,77
2	Плотность застройки	кв. м/га	12720
3	Величина отступа от красных линий	м	0

3. Характеристики объектов капитального строительства общественно-делового и иного назначения, объектов коммунальной и транспортной инфраструктур.

№ п/п	Номер зоны планируемого размещения объектов капитального строительства	Условный номер образуемого земельного участка	Функциональное назначение объектов капитального строительства	Максимальная высота объектов капитального строительства, м	Максимальная общая площадь объектов капитального строительства, кв. м
1	2	3	4	5	6
1	1	3	Объект управленческой деятельности, не связанной с государственным	30	22940

1	2	3	4	5	6
			или муниципальным управлением и оказанием услуг, гараж		
2	2	6	Объект управленческой деятельности, не связанной с государственным или муниципальным управлением и оказанием услуг	30	10420
3	3	48	Здание или сооружение, обеспечивающее поставку электричества (трансформаторная подстанция)	7	70
4	4	45	Проезд	-	-
5	5	46	Пешеходный тротуар	-	-
6	6	47	Проезд	-	-
7	7	50	Проезд	-	-
8	8	51	Проезд	-	-
9	9	52	Проезд	-	-
10	-	5	Многоквартирный дом этажностью не выше восьми этажей	-	-
11	-	11	Объект капитального строительства в целях изготовления вещей промышленным способом	-	-
12	-	17	Объект капитального строительства в целях изготовления вещей	-	-

1	2	3	4	5	6
			промышленным способом		
13	–	29	Объект капитального строительства в целях изготовления вещей промышленным способом	–	–
14	–	41	Объект капитального строительства в целях изготовления вещей промышленным способом	–	–

4. Характеристика планируемого развития объектов транспортной инфраструктуры, необходимых для развития территории\*.

На территории предусматривается размещение элементов улично-дорожной сети: внутриквартального проезда в границах зоны планируемого размещения объектов капитального строительства 4; пешеходного тротуара в границах зоны планируемого размещения объектов капитального строительства 5; внутриквартального проезда в границах зоны планируемого размещения объектов капитального строительства 6; внутриквартального проезда в границах зоны планируемого размещения объектов капитального строительства 7; внутриквартального проезда в границах зоны планируемого размещения объектов капитального строительства 8; внутриквартального проезда в границах зоны планируемого размещения объектов капитального строительства 9.

На территории предусматривается размещение гаража не менее чем на 319 машино-мест в границах зоны планируемого размещения объектов капитального строительства 1; открытых автостоянок не менее чем на 34 парковочных места в границах зоны планируемого размещения объектов капитального строительства 1; открытых автостоянок не менее чем на 106 парковочных мест в границах зоны планируемого размещения объектов капитального строительства 2.

На территории общего пользования предусматривается устройство открытых автостоянок не менее чем на 24 парковочных места.

5. Характеристика планируемого развития объектов коммунальной инфраструктуры, необходимых для развития территории.

Водоснабжение – 80 куб. м/сутки предусматривается от системы централизованного водоснабжения.

Водоотведение – 80 куб. м/сутки хозяйственно-бытовых сточных вод и поверхностных стоков предусматривается в систему централизованной канализации.

Электроснабжение – 1000 кВт от системы централизованного электроснабжения.

Теплоснабжение – 2,30 Гкал/час от системы централизованного теплоснабжения.

На территории предусматривается размещение здания или сооружения, обеспечивающего поставку электричества (трансформаторной подстанции) в границах зоны планируемого размещения объектов капитального строительства 3.



\* В случае уменьшения максимальной площади объекта капитального строительства расчет минимального количества мест для стоянки (размещения) индивидуального автотранспорта в границах земельного участка осуществляется в соответствии с Правилами землепользования и застройки Санкт-Петербурга, утвержденными постановлением Правительства Санкт-Петербурга от 21.06.2016 № 524.



Приложение № 5  
к постановлению  
Правительства Санкт-Петербурга  
от 15.12.2022 № 1205

### ПОЛОЖЕНИЕ

об очередности планируемого развития территории, ограниченной пр.Обуховской Обороны, Ситцевым пер., направлением перспективной магистрали, границей территориальной зоны «ТР2», в Невском районе, содержащее этапы проектирования и строительства, реконструкции объектов капитального строительства общественно-делового и иного назначения и этапы строительства необходимых для функционирования таких объектов и обеспечения жизнедеятельности граждан объектов коммунальной и транспортной инфраструктур

1. Этапы проектирования, строительства, реконструкции объектов капитального строительства общественно-делового и иного назначения.

№ п/п	Номер зоны планируемого размещения объектов капитального строительства	Функциональное назначение объектов капитального строительства	Очередность планируемого развития территории/этапы строительства
1	2	3	4
1	1	Объект управленческой деятельности, не связанной с государственным или муниципальным управлением и оказанием услуг, гараж	1/1
2	2	Объект управленческой деятельности, не связанной с государственным или муниципальным управлением и оказанием услуг	1/1

2. Этапы строительства необходимых для функционирования указанных в пункте 1 настоящего приложения объектов и обеспечения жизнедеятельности граждан объектов коммунальной и транспортной инфраструктур.

№ п/п	Номер зоны планируемого размещения объектов капитального строительства	Функциональное назначение объектов капитального строительства	Очередность планируемого развития территории/этапы строительства
1	2	3	4
1	3	Здание или сооружение, обеспечивающее поставку электричества (трансформаторная подстанция)	1/1
2	4	Проезд	1/1

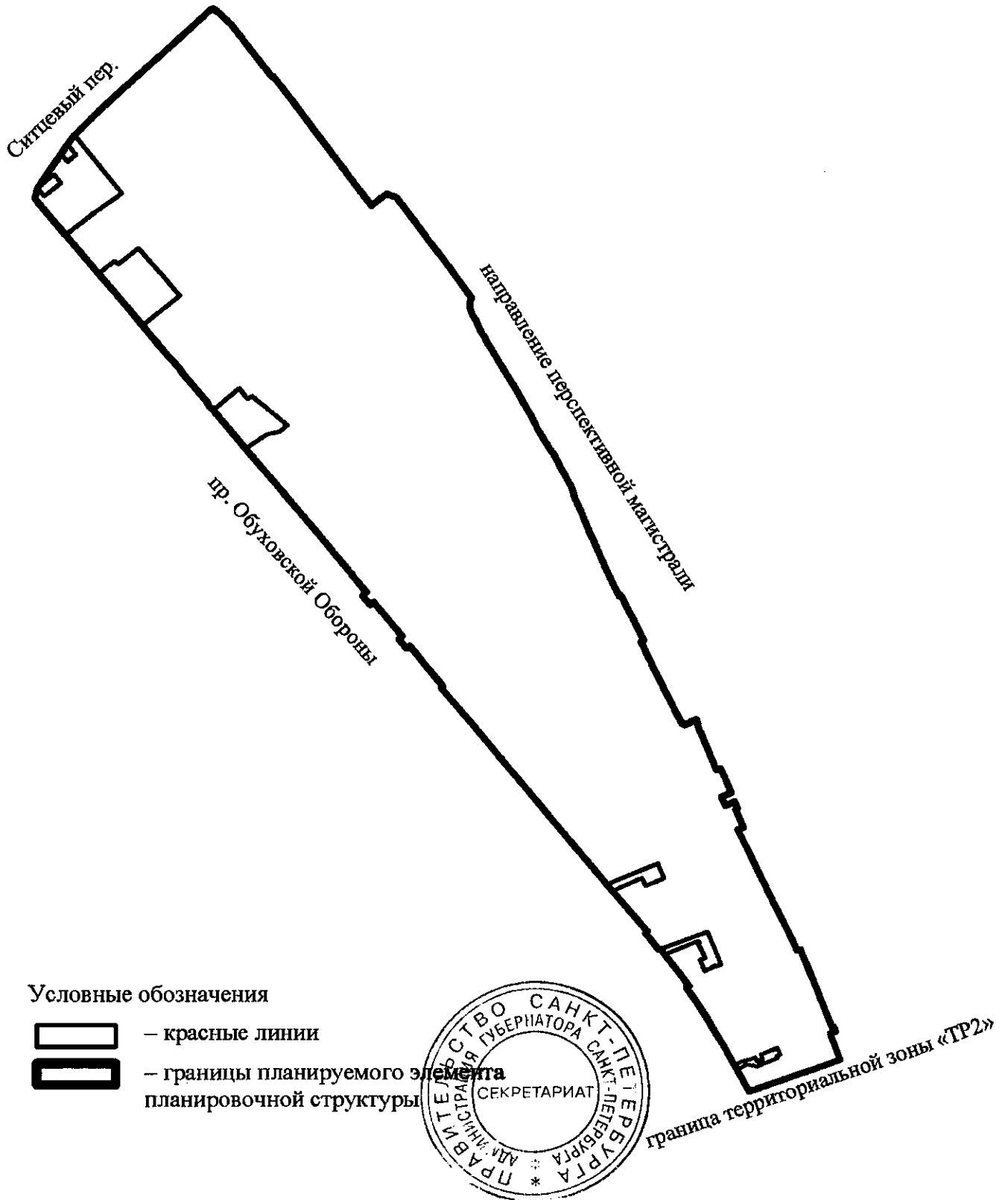
1	2	3	4
3	5	Пешеходный тротуар	1/1
4	6	Проезд	1/1
5	7	Проезд	1/1
6	8	Проезд	1/1
7	9	Проезд	1/1

Очередность и сроки этапов строительства, указанных в пунктах 1 и 2 настоящего приложения, идентичны.



### ЧЕРТЕЖ

межевания территории, ограниченной  
пр. Обуховской Обороны, Ситцевым пер., направлением перспективной магистрали,  
границей территориальной зоны «ТР2»,  
в Невском районе  
(красные линии; границы планируемого элемента планировочной структуры)



Условные обозначения



– красные линии

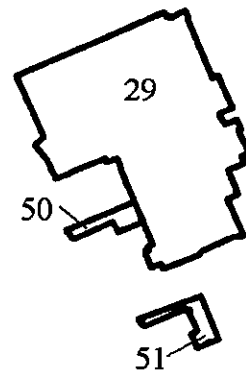
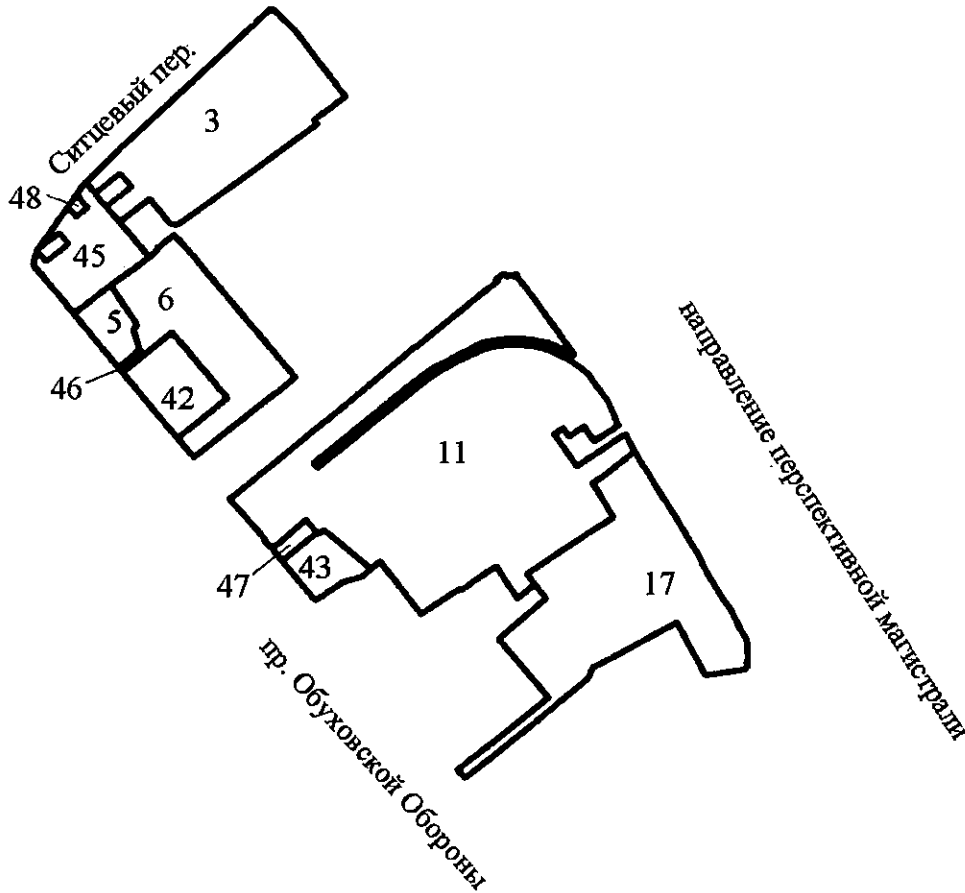
– границы планируемого элемента  
планировочной структуры




граница территориальной зоны «ТР2»

### ЧЕРТЕЖ

межевания территории, ограниченной  
пр. Обуховской Обороны, Ситцевым пер., направлением перспективной магистрали,  
границей территориальной зоны «ТР2»,  
в Невском районе  
(границы образуемых земельных участков, условные номера образуемых  
земельных участков)



#### Условные обозначения

-  – границы образуемых земельных участков
- 1 – условные номера образуемых земельных участков



Приложение № 8  
к постановлению  
Правительства Санкт-Петербурга  
от 15.12.2022 № 1205

### ПЕРЕЧЕНЬ И СВЕДЕНИЯ

о площади образуемых земельных участков, в том числе которые будут отнесены к территориям общего пользования или имуществу общего пользования, способы их образования, вид разрешенного использования образуемых земельных участков в соответствии с проектом планировки территории, ограниченной пр.Обуховской Обороны, Ситцевым пер., направлением перспективной магистрали, границей территориальной зоны «ТР2», в Невском районе

№ п/п	Условный номер образуемого земельного участка	Вид разрешенного использования образуемого земельного участка	Площадь образуемого земельного участка, га	Способы образования земельного участка
1	2	3	4	5
1	3	Деловое управление, служебные гаражи	1,17	Перераспределение
2	5	Среднеэтажная жилая застройка	0,13	Образование земельного участка из земель, находящихся в государственной собственности
3	6	Деловое управление	0,73	Перераспределение
4	11	Производственная деятельность	3,23	Перераспределение
5	17	Производственная деятельность	1,42	Перераспределение
6	29	Производственная деятельность	1,61	Перераспределение
7	41	Производственная деятельность	0,04	Раздел
8	42	Земельные участки (территории) общего пользования – благоустройство территории	0,26	Перераспределение
9	43	Земельные участки (территории) общего пользования – благоустройство территории	0,15	Перераспределение
10	45	Земельные участки (территории) общего пользования – улично-дорожная сеть	0,34	Перераспределение
11	46	Земельные участки (территории) общего пользования – улично-дорожная сеть	0,009	Образование земельного участка из земель, находящихся

1	2	3	4	5
				в государственной собственности или перераспределение
12	47	Земельные участки (территории) общего пользования – улично-дорожная сеть	0,03	Образование земельного участка из земель, находящихся в государственной собственности или перераспределение
13	48	Предоставление коммунальных услуг	0,01	Образование земельного участка из земель, находящихся в государственной собственности
14	50	Земельные участки (территории) общего пользования – улично-дорожная сеть	0,05	Образование земельного участка из земель, находящихся в государственной собственности
15	51	Земельные участки (территории) общего пользования – улично-дорожная сеть	0,06	Образование земельного участка из земель, находящихся в государственной собственности
16	52	Земельные участки (территории) общего пользования – улично-дорожная сеть	0,03	Перераспределение



Приложение № 9  
к постановлению  
Правительства Санкт-Петербурга  
от 15.12.2022 № 1205

### СВЕДЕНИЯ

о границах территории, ограниченной пр.Обуховской Обороны, Ситцевым пер., направлением перспективной магистрали, границей территориальной зоны «ТР2», в Невском районе, содержащие перечень координат характерных точек этих границ в системе координат, используемой для ведения Единого государственного реестра недвижимости

Номер точки	X	Y	R(м)
1	2	3	4
<b>Образуемый земельный участок 3</b>			
1	90501,44	120040,62	—
2	90477,69	120016,99	—
3	90473,99	120013,30	—
4	90466,09	120019,73	—
5	90480,21	120036,56	—
6	90470,85	120044,22	—
7	90456,98	120027,14	—
8	90445,82	120036,23	—
9	90462,28	120056,79	—
10	90444,79	120070,61	—
11	90443,64	120075,29	—
12	90514,51	120170,97	—
13	90516,33	120169,61	—
14	90517,49	120168,81	—
15	90532,66	120189,19	—
16	90532,83	120189,42	—
17	90533,10	120189,79	—
18	90578,25	120155,77	—
19	90590,72	120142,55	—
20	90591,99	120140,47	6,00
21	90592,34	120138,06	—
<b>Образуемый земельный участок 5</b>			
1	90345,83	120035,59	—
2	90382,52	120005,21	—
3	90402,05	120030,22	—
4	90399,52	120031,62	—
5	90374,82	120048,41	—



1	2	3	4
6	90372,22	120045,49	—
7	90358,04	120050,01	—
<b>Образуемый земельный участок 6</b>			
1	90425,52	120061,86	—
2	90420,87	120056,53	—
3	90402,05	120030,22	—
4	90399,52	120031,62	—
5	90374,82	120048,41	—
6	90372,22	120045,49	—
7	90358,04	120050,01	—
8	90354,45	120053,06	—
9	90369,91	120072,03	—
10	90324,84	120109,76	—
11	90297,51	120076,23	—
12	90296,94	120076,11	—
13	90296,92	120076,09	—
14	90283,84	120086,92	—
15	90328,32	120142,91	—
16	90328,01	120143,16	—
17	90337,03	120153,91	—
18	90338,98	120156,23	—
19	90437,05	120073,47	—
20	90435,67	120071,83	—
21	90426,62	120060,90	—
<b>Образуемый земельный участок 11</b>			
1	90405,53	120291,64	—
2	90404,38	120292,75	—
3	90402,23	120289,92	—
4	90400,80	120288,30	—
5	90400,93	120288,20	—
6	90359,70	120238,02	—
7	90360,13	120237,71	—
8	90319,99	120190,06	—
9	90309,97	120178,07	—
10	90301,49	120167,92	—
11	90254,71	120111,87	—
12	90255,00	120111,62	—
13	90254,73	120111,32	—
14	90254,13	120111,84	—
15	90253,96	120111,66	—

1	2	3	4
16	90227,22	120134,72	—
17	90226,93	120134,36	—
18	90225,02	120136,01	—
19	90224,55	120135,50	—
20	90220,90	120138,52	—
21	90221,42	120138,99	—
22	90219,56	120140,65	—
23	90224,94	120147,06	—
24	90237,13	120160,94	—
25	90239,62	120164,03	—
26	90238,33	120164,68	—
27	90234,52	120167,91	—
28	90233,15	120169,00	—
29	90230,61	120171,04	—
30	90229,56	120171,88	—
31	90232,43	120175,60	—
32	90205,42	120207,90	—
33	90210,37	120213,77	—
34	90198,26	120223,80	—
35	90174,56	120241,93	—
36	90191,80	120268,36	—
37	90190,73	120269,11	—
38	90207,30	120292,22	—
39	90185,14	120306,87	—
40	90194,77	120318,66	—
41	90201,76	120313,16	—
42	90241,40	120371,99	—
43	90249,96	120367,02	—
44	90258,62	120362,06	—
45	90265,76	120357,95	—
46	90270,49	120365,37	—
47	90287,85	120386,59	—
48	90289,35	120385,62	—
49	90290,26	120385,06	—
50	90290,81	120384,75	—
51	90295,40	120382,29	—
52	90298,01	120381,13	—
53	90299,13	120380,75	—
54	90299,65	120380,60	—
55	90300,00	120380,14	—

1	2	3	4
56	90283,45	120355,99	—
57	90279,46	120350,26	—
58	90278,19	120348,37	—
59	90277,37	120347,26	—
60	90284,00	120342,82	—
61	90299,84	120331,60	—
62	90304,04	120337,92	—
63	90298,03	120341,59	—
64	90305,12	120351,96	—
65	90294,88	120359,02	—
66	90305,90	120375,40	—
67	90307,47	120374,68	—
68	90319,26	120369,67	—
69	90322,60	120367,90	—
70	90341,44	120354,45	—
71	90350,08	120342,87	81,64
72	90356,55	120329,94	—
73	90360,85	120306,94	76,43
74	90357,99	120283,71	—
75	90344,79	120257,11	169,45
76	90327,16	120233,23	—
77	90307,82	120209,03	—
78	90276,43	120171,46	—
79	90279,76	120168,60	—
80	90330,79	120230,37	—
81	90344,28	120247,85	—
82	90362,44	120282,55	—
83	90365,50	120307,29	79,30
84	90360,73	120331,75	—
85	90357,59	120338,91	—
86	90353,89	120345,56	—
87	90396,43	120315,19	—
88	90407,47	120306,25	—
89	90407,87	120306,81	—
90	90409,77	120305,17	—
91	90407,94	120303,04	—
92	90409,46	120301,74	—
93	90407,51	120299,48	—
94	90410,14	120297,27	—
<b>Образуемый земельный участок 17</b>			

1	2	3	4
1	90151,10	120463,19	—
2	90154,73	120462,94	—
3	90156,46	120462,75	—
4	90157,59	120462,20	—
5	90164,03	120458,37	—
6	90165,92	120457,40	—
7	90174,80	120453,40	—
8	90177,61	120451,87	—
9	90183,92	120447,21	—
10	90185,50	120446,15	—
11	90202,99	120435,64	—
12	90205,02	120434,59	—
13	90210,61	120432,11	—
14	90212,10	120431,37	—
15	90214,68	120430,08	—
16	90220,80	120426,27	—
17	90221,95	120425,55	—
18	90222,62	120425,15	—
19	90224,46	120424,12	—
20	90235,93	120417,70	—
21	90240,46	120415,17	—
22	90255,39	120405,70	—
23	90255,87	120405,40	—
24	90267,33	120398,58	—
25	90267,64	120398,41	—
26	90274,58	120394,47	—
27	90278,98	120391,47	—
28	90280,25	120390,68	—
29	90281,29	120390,12	—
30	90286,25	120387,63	—
31	90287,85	120386,59	—
32	90270,49	120365,37	—
33	90265,76	120357,95	—
34	90258,62	120362,06	—
35	90249,96	120367,02	—
36	90241,40	120371,99	—
37	90201,76	120313,16	—
38	90185,00	120326,37	—
39	90157,35	120294,30	—
40	90117,15	120328,38	—

1	2	3	4
41	90066,95	120266,91	—
42	90060,99	120271,75	—
43	90064,13	120275,71	—
44	90066,79	120278,93	—
45	90088,22	120304,76	—
46	90096,81	120315,44	—
47	90130,57	120355,45	—
48	90137,46	120357,91	—
49	90168,51	120415,31	—
50	90161,55	120419,24	—
51	90155,90	120422,33	—
52	90132,42	120434,99	—
53	90135,79	120458,67	—
54	90136,55	120462,77	—
55	90140,17	120463,08	—
56	90143,81	120463,26	—
57	90147,46	120463,30	—
<b>Образуемый земельный участок 29</b>			
1	89926,54	120557,44	—
2	89909,85	120519,80	—
3	89894,17	120483,25	—
4	89886,68	120466,26	—
5	89880,52	120469,21	—
6	89858,25	120478,73	—
7	89842,93	120485,10	—
8	89837,31	120478,87	—
9	89831,53	120483,62	—
10	89827,36	120487,09	—
11	89813,78	120493,13	—
12	89816,03	120499,28	—
13	89815,92	120499,35	—
14	89817,62	120503,49	—
15	89817,97	120503,28	—
16	89827,73	120527,01	—
17	89824,94	120528,00	—
18	89828,02	120535,05	—
19	89822,25	120537,48	—
20	89822,01	120536,90	—
21	89817,74	120538,68	—

1	2	3	4
22	89817,64	120538,46	—
23	89797,97	120546,85	—
24	89797,89	120546,66	—
25	89781,03	120553,68	—
26	89780,95	120553,49	—
27	89767,96	120559,26	—
28	89766,54	120555,89	—
29	89764,50	120556,74	—
30	89764,20	120555,97	—
31	89764,33	120555,91	—
32	89763,39	120553,62	—
33	89752,11	120558,26	—
34	89754,88	120564,77	—
35	89751,05	120566,33	—
36	89760,72	120590,34	—
37	89763,68	120592,96	—
38	89773,28	120614,52	—
39	89774,02	120621,20	—
40	89799,31	120610,01	—
41	89802,52	120617,69	—
42	89819,29	120610,58	—
43	89824,22	120621,97	—
44	89829,07	120619,56	—
45	89831,31	120624,87	—
46	89847,94	120617,53	—
47	89848,70	120619,35	—
48	89855,16	120616,69	—
49	89851,68	120608,31	—
50	89851,72	120608,30	—
51	89858,16	120605,04	—
52	89859,61	120604,42	—
53	89863,45	120613,81	—
54	89886,70	120603,72	—
55	89885,13	120599,95	—
56	89926,79	120582,47	—
57	89927,09	120583,22	—
58	89931,83	120581,28	—
59	89929,35	120575,64	—
60	89928,63	120575,98	—

1	2	3	4
61	89926,28	120570,78	—
62	89928,17	120570,06	—
63	89927,57	120568,59	—
64	89928,76	120567,77	—
65	89930,48	120566,92	—
66	89930,78	120566,78	—
<b>Образующий земельный участок 41</b>			
1	89590,49	120627,47	—
2	89594,78	120635,22	—
3	89596,80	120634,18	—
4	89597,77	120633,65	—
5	89599,07	120636,38	—
6	89600,64	120639,96	—
7	89600,96	120640,69	—
8	89607,70	120637,50	—
9	89613,00	120650,30	—
10	89594,10	120658,30	—
11	89583,93	120630,11	—
12	89590,13	120626,81	—
<b>Образующий земельный участок 42</b>			
1	90354,45	120053,06	—
2	90351,71	120049,69	—
3	90342,25	120038,56	—
4	90296,92	120076,09	—
5	90296,94	120076,11	—
6	90297,51	120076,23	—
7	90324,84	120109,76	—
8	90369,91	120072,03	—
<b>Образующий земельный участок 43</b>			
1	90183,75	120170,14	—
2	90196,58	120188,64	—
3	90198,71	120196,87	—
4	90199,86	120201,30	—
5	90205,42	120207,90	—
6	90232,43	120175,60	—
7	90229,56	120171,88	—
8	90230,61	120171,04	—
9	90226,81	120166,53	—
10	90211,00	120147,70	—

1	2	3	4
11	90210,87	120147,53	—
<b>Образуемый земельный участок 45</b>			
1	90382,52	120005,21	—
2	90402,05	120030,22	—
3	90420,87	120056,53	—
4	90421,70	120055,86	—
5	90429,11	120049,87	—
6	90445,82	120036,23	—
7	90456,98	120027,14	—
8	90466,09	120019,73	—
9	90473,99	120013,30	—
10	90472,02	120011,34	—
11	90465,41	120006,88	—
12	90456,10	120014,45	—
13	90449,79	120006,69	—
14	90456,75	120001,04	—
15	90425,60	119980,00	—
16	90437,93	119994,99	—
17	90430,43	120001,12	—
18	90418,10	119986,09	—
19	90425,57	119979,96	—
20	90416,01	119977,55	—
<b>Образуемый земельный участок 46</b>			
1	90342,25	120038,56	—
2	90351,71	120049,69	—
3	90354,45	120053,06	—
4	90358,04	120050,01	—
5	90345,83	120035,59	—
<b>Образуемый земельный участок 47</b>			
1	90239,62	120164,03	—
2	90237,13	120160,94	—
3	90224,94	120147,06	—
4	90219,38	120140,44	—
5	90210,87	120147,53	—
6	90211,00	120147,70	—
7	90226,81	120166,53	—
8	90230,61	120171,04	—
9	90233,15	120169,00	—
10	90234,52	120167,91	—
11	90238,33	120164,68	—



1	2	3	4
<b>Образуемый земельный участок 48</b>			
1	90449,79	120006,69	—
2	90456,10	120014,45	—
3	90465,41	120006,88	—
4	90456,75	120001,04	—
<b>Образуемый земельный участок 50</b>			
1	89797,59	120546,78	—
2	89791,17	120531,53	—
3	89787,37	120522,37	—
4	89777,94	120500,12	—
5	89771,75	120505,23	—
6	89784,00	120532,22	—
7	89776,68	120535,78	—
8	89783,74	120552,55	—
<b>Образуемый земельный участок 51</b>			
1	89716,30	120549,31	—
2	89730,32	120586,33	—
3	89732,41	120592,09	—
4	89711,40	120600,60	—
5	89703,00	120604,00	—
6	89702,19	120604,23	—
7	89700,17	120599,09	—
8	89701,02	120598,66	—
9	89700,29	120596,84	—
10	89699,45	120597,13	—
11	89696,24	120589,48	—
12	89706,09	120585,35	—
13	89708,34	120589,98	—
14	89721,34	120583,56	—
15	89722,05	120584,88	—
16	89723,38	120584,16	—
17	89722,66	120582,84	—
18	89723,50	120582,38	—
19	89711,26	120553,26	—
<b>Образуемый земельный участок 52</b>			
1	89616,99	120655,24	—
2	89618,27	120658,28	—
3	89624,70	120655,81	—
4	89618,64	120641,12	—

1	2	3	4
5	89614,46	120642,67	—
6	89612,15	120636,99	—
7	89615,90	120635,54	—
8	89614,30	120631,80	—
9	89612,00	120622,80	—
10	89608,50	120616,71	—
11	89604,72	120619,03	—
12	89609,69	120628,27	—
13	89607,70	120637,50	—
14	89615,32	120655,89	—

