

**ПРАВИТЕЛЬСТВО САНКТ-ПЕТЕРБУРГА****ПОСТАНОВЛЕНИЕ**

окуд

21.12.2022№ 1246**О внесении изменений в постановление
Правительства Санкт-Петербурга
от 21.12.2010 № 1757**

В соответствии со статьями 45 и 46 Градостроительного кодекса Российской Федерации и в целях обеспечения градостроительного развития территории, ограниченной Суздальским пр., пр.Энгельса, ул.Шостаковича, ул.Симонова, в Выборгском районе Правительство Санкт-Петербурга

ПОСТАНОВЛЯЕТ:

1. Внести в постановление Правительства Санкт-Петербурга от 21.12.2010 № 1757 «Об утверждении проекта планировки с проектом межевания территории, ограниченной Суздальским пр., пр.Энгельса, ул.Шостаковича, ул.Симонова, в Выборгском районе» следующие изменения:

1.1. Пункты 1 и 2 постановления изложить в следующей редакции:

«1. Утвердить проект планировки территории, ограниченной Суздальским пр., пр.Энгельса, ул.Шостаковича, ул.Симонова, в Выборгском районе в составе:

1.1. Чертеж планировки территории, ограниченной Суздальским пр., пр.Энгельса, ул.Шостаковича, ул.Симонова, в Выборгском районе (красные линии) согласно приложению № 1.

1.2. Чертеж планировки территории, ограниченной Суздальским пр., пр.Энгельса, ул.Шостаковича, ул.Симонова, в Выборгском районе (границы зон планируемого размещения объектов капитального строительства) согласно приложению № 2.

1.3. Чертеж планировки территории, ограниченной Суздальским пр., пр.Энгельса, ул.Шостаковича, ул.Симонова, в Выборгском районе (границы планируемого элемента планировочной структуры) согласно приложению № 3.

1.4. Положение о характеристиках планируемого развития территории, в том числе о плотности и параметрах застройки территории (в пределах, установленных градостроительным регламентом), о характеристиках объектов капитального строительства жилого, общественно-делового и иного назначения и необходимых для функционирования таких объектов и обеспечения жизнедеятельности граждан объектов коммунальной, транспортной, социальной инфраструктур, в том числе объектов, необходимых для развития территории в границах элемента планировочной структуры территории, ограниченной Суздальским пр., пр.Энгельса, ул.Шостаковича, ул.Симонова, в Выборгском районе согласно приложению № 4.

1.5. Положение об очередности планируемого развития территории, ограниченной Суздальским пр., пр.Энгельса, ул.Шостаковича, ул.Симонова, в Выборгском районе, содержащее этапы проектирования и строительства объектов капитального строительства

жилого, общественно-делового и иного назначения и этапы строительства, необходимых для функционирования таких объектов и обеспечения жизнедеятельности граждан объектов коммунальной, транспортной инфраструктур, согласно приложению № 5.

2. Утвердить проект межевания территории, ограниченной Суздальским пр., пр.Энгельса, ул.Шостаковича, ул.Симонова, в Выборгском районе:

2.1. Чертеж межевания территории, ограниченной Суздальским пр., пр.Энгельса, ул.Шостаковича, ул.Симонова, в Выборгском районе (красные линии; границы планируемого элемента планировочной структуры) согласно приложению № 6.

2.2. Чертеж межевания территории, ограниченной Суздальским пр., пр.Энгельса, ул.Шостаковича, ул.Симонова, в Выборгском районе (границы и условные номера образуемых земельных участков) согласно приложению № 7.

2.3. Перечень и сведения о площади образуемых земельных участков, в том числе которые будут отнесены к территориям общего пользования или имуществу общего пользования, способы их образования, вид разрешенного использования образуемых земельных участков в соответствии с проектом планировки территории, ограниченной Суздальским пр., пр.Энгельса, ул.Шостаковича, ул.Симонова, в Выборгском районе согласно приложению № 8.

2.4. Сведения о границах территории, ограниченной Суздальским пр., пр.Энгельса, ул.Шостаковича, ул.Симонова, в Выборгском районе, содержащие перечень координат характерных точек этих границ в системе координат, используемой для ведения Единого государственного реестра недвижимости, согласно приложению № 9».

1.2. В пункте 4 постановления слова «Филимонова Р.Е.» заменить словами «Линченко Н.В.».

1.3. Приложения № 1 – 5 к постановлению исключить.

1.4. Дополнить постановление приложениями № 1 – 9, изложив их в редакции согласно приложениям № 1 – 9 к настоящему постановлению.

2. Постановление вступает в силу на следующий день после его официального опубликования.

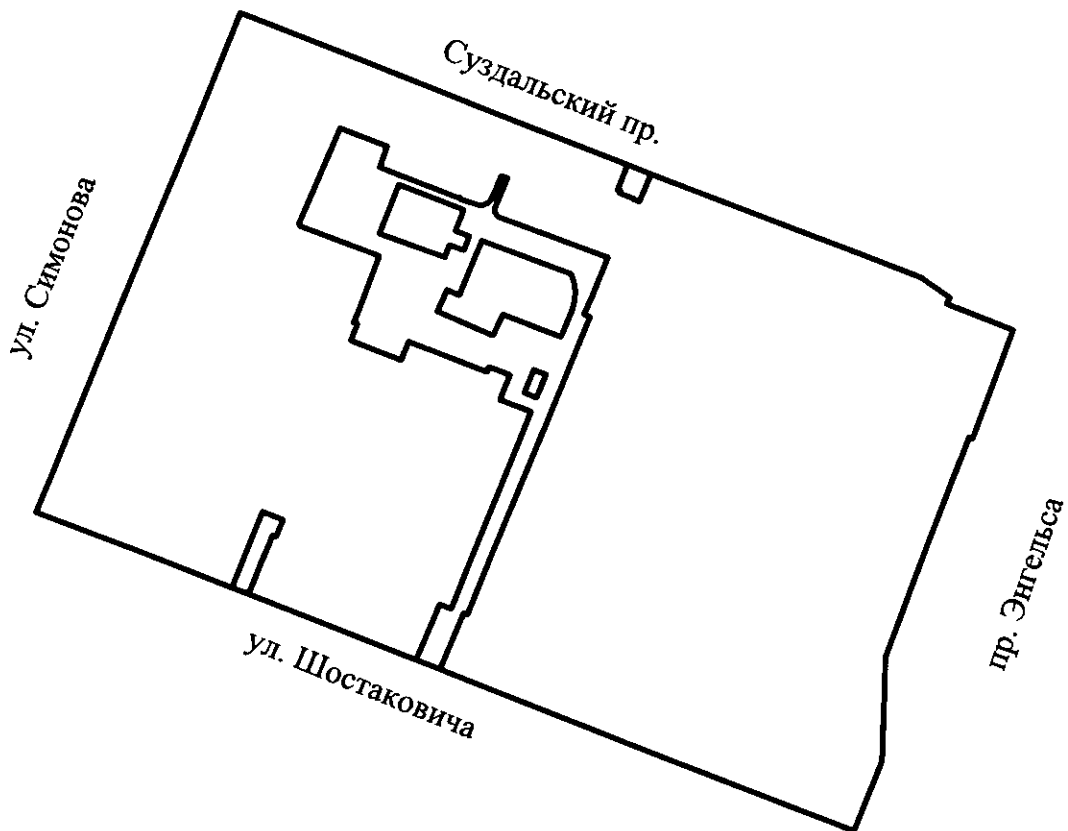
3. Контроль за выполнением постановления возложить на вице-губернатора Санкт-Петербурга Линченко Н.В.

Губернатор
Санкт-Петербурга



А.Д.Беглов

ЧЕРТЕЖ
планировки территории, ограниченной Суздальским пр., пр. Энгельса,
ул. Шостаковича, ул. Симонова, в Выборгском районе
(красные линии)

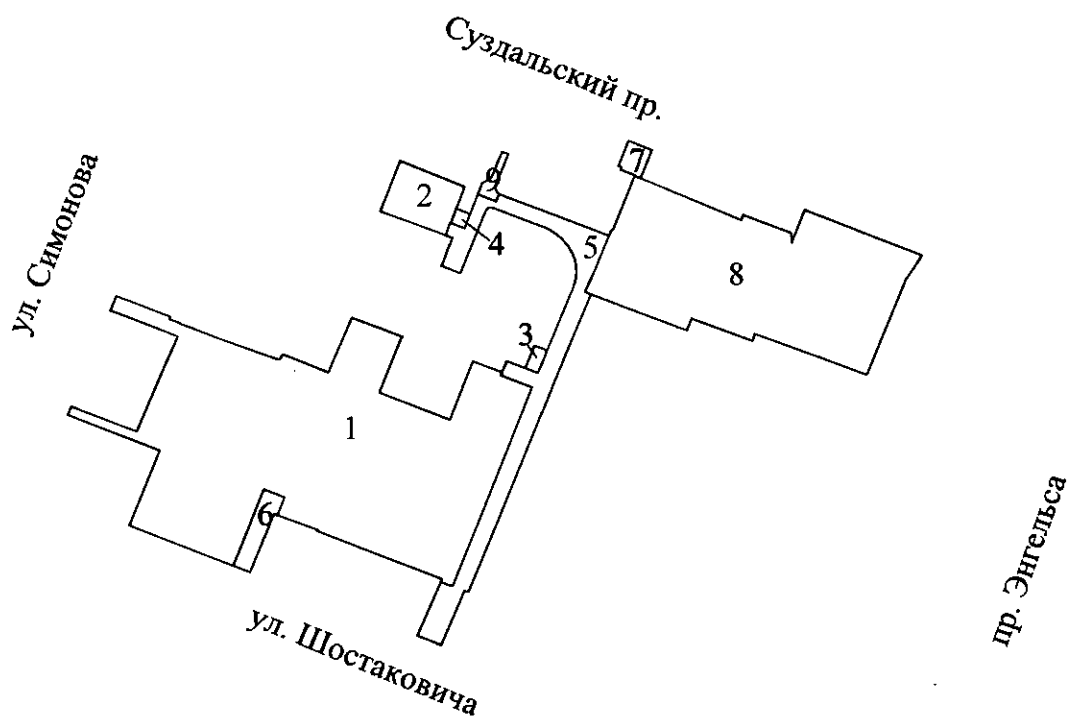


Условные обозначения


— - красные линии



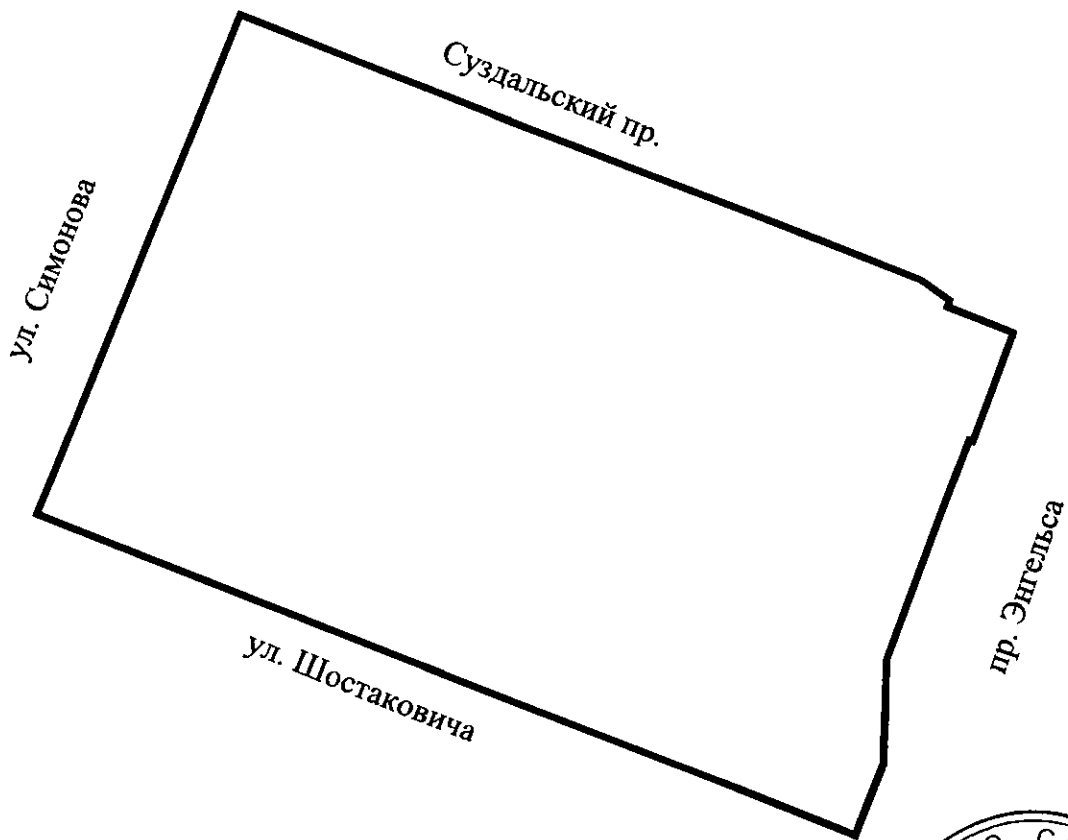
ЧЕРТЕЖ
планировки территории, ограниченной Суздальским пр., пр. Энгельса,
ул. Шостаковича, ул. Симонова, в Выборгском районе
(границы зон планируемого размещения объектов капитального строительства)



Условные обозначения

-  - границы зон планируемого размещения объектов капитального строительства
- 1 - номера зон планируемого размещения объектов капитального строительства

ЧЕРТЕЖ
планировки территории, ограниченной Суздальским пр., пр. Энгельса,
ул. Шостаковича, ул. Симонова, в Выборгском районе
(границы планируемого элемента планировочной структуры)



Условные обозначения

— - границы планируемого элемента планировочной структуры

Приложение № 4
к постановлению
Правительства Санкт-Петербурга
от 21.12.2022 № 1246

ПОЛОЖЕНИЕ

о характеристиках планируемого развития территории, в том числе о плотности и параметрах застройки территории (в пределах, установленных градостроительным регламентом), о характеристиках объектов капитального строительства жилого, общественно-делового и иного назначения и необходимых для функционирования таких объектов и обеспечения жизнедеятельности граждан объектов коммунальной, транспортной, социальной инфраструктур, в том числе объектов, необходимых для развития территории в границах элемента планировочной структуры территории, ограниченной Суздальским пр., пр.Энгельса, ул.Шостаковича, ул.Симонова, в Выборгском районе

1. Границами проекта планировки с проектом межевания территории, ограниченной Суздальским пр., пр.Энгельса, ул.Шостаковича, ул.Симонова, в Выборгском районе (далее – территория) являются:

- с северо-востока – Суздальский пр.;
- с юго-востока – пр.Энгельса;
- с юго-запада – ул.Шостаковича;
- с северо-запада – ул.Симонова.

2. Характеристика планируемого развития территории.

№ п/п	Параметры	Единица измерения	Количество
1	2	3	4
1	Площадь в границах элемента планировочной структуры (квартала)	га	27,80
2	Плотность застройки	кв. м общей площади/га	12059,53
3	Величина отступа от красных линий в границах элемента планировочной структуры (квартала)	м	0

3. Характеристики объектов капитального строительства жилого, общественно-делового и иного назначения, объектов коммунальной, транспортной, социальной инфраструктур.

№ п/п	Номер зоны планируемого размещения объектов капитального строительства	Условный номер образуемого земельного участка	Функциональное назначение объектов капитального строительства	Максимальная высота объектов капитального строительства, м	Максимальная общая площадь объектов капитального строительства, кв. м
1	2	3	4	5	6
1	1	1	Многоквартирный дом этажностью девять этажей и выше; пристроенный детский сад; встроенно-пристроенный гараж;	75	111000

1	2	3	4	5	6
			объекты обслуживания жилой застройки во встроенных и встроенно-пристроенных помещениях многоквартирного дома в отдельных помещениях дома		
2	–	2	Детский сад	–	–
3	2	3	Отдельно стоящий гараж	36	13200
4	–	4	Физкультурные площадки, беговые дорожки, поля для спортивной игры	–	–
5	3	5	Здание, обеспечивающее поставку электричества (трансформаторная подстанция)	6	65
6	4	6	Здание, обеспечивающее поставку электричества (трансформаторная подстанция)	6	31
7	5	7	Проезд	–	–
8	6	9	Проезд	–	–
9	7	11	Проезд	–	–
10	8	–	Размещение спортивных залов, бассейнов, физкультурно-оздоровительного комплекса в зданиях и сооружениях, объекта капитального строительства с целью размещения объектов управленческой деятельности, не связанной с государственным или муниципальным управлением и оказанием услуг, гаража, гостиницы, объекта капитального строительства в целях устройства мест общественного питания, объекта капитального строительства, предназначенного для оказания гражданам амбулаторно-поликлинической медицинской помощи (диагностический центр) и объекта капитального строительства, предназначенного для продажи товаров, торговая площадь которого составляет до 5000 кв. м	75	63404

1	2	3	4	5	6
11	–	12	Здание, обеспечивающее поставку тепла (котельная)	–	–
12	9	14	Проезд	–	–

4. Характеристика планируемого развития объектов социальной инфраструктуры, необходимых для развития территории.

Проектом предусматривается размещение пристроенного детского сада не менее чем на 140 мест в границах зоны планируемого размещения объектов капитального строительства 1; объекта капитального строительства, предназначенного для оказания гражданам амбулаторно-поликлинической медицинской помощи (диагностический центр) площадью не менее 985 кв.м в границах зоны планируемого размещения объектов капитального строительства 8; спортивных залов, бассейнов, физкультурно-оздоровительного комплекса площадью не менее 14752 кв.м в границах зоны планируемого размещения объектов капитального строительства 8.

5. Характеристика планируемого развития объектов транспортной инфраструктуры, необходимых для развития территории.*

Проектом предусматривается организация улично-дорожной сети.

Проектом предусматривается строительство проездов в границах зон планируемого размещения объектов капитального строительства 5, 6, 7 и 9.

Проектом предусматривается размещение в границах зоны планируемого размещения объектов капитального строительства 1 встроенно-пристроенного гаража не менее чем на 294 машино-места; в границах зоны планируемого размещения объектов капитального строительства 2 – отдельно стоящего гаража не менее чем на 415 машино-мест; в границах зоны планируемого размещения объектов капитального строительства 8 – гаража не менее чем на 394 машино-места; в границах зоны планируемого размещения объектов капитального строительства 1 – открытой автостоянки не менее чем на 129 парковочных мест; в границах зоны планируемого размещения объектов капитального строительства 8 – открытой автостоянки не менее чем на 44 парковочных места; в границах зоны планируемого размещения объектов капитального строительства 5 – открытой автостоянки не менее чем на 20 парковочных мест.

6. Характеристика планируемого развития объектов коммунальной инфраструктуры, необходимых для развития территории.

Водоснабжение – 1923,24 куб.м/сутки предусматривается от системы централизованного водоснабжения.

Водоотведение – 1765,16 куб.м/сутки хозяйственно-бытовые стоки, 171,0 куб.м/сутки поверхностные стоки предусматривается в систему централизованной канализации.

Теплоснабжение – 14,985 Гкал/час предусматривается от системы централизованного теплоснабжения.

Электроснабжение – 6419,81 кВт предусматривается от централизованного электроснабжения.

Проектом предусматривается размещение в границах зоны планируемого размещения объектов капитального строительства 3 здания, обеспечивающего поставку электричества (трансформаторная подстанция); в границах зоны планируемого размещения объектов капитального строительства 4 – здания, обеспечивающего поставку электричества (трансформаторная подстанция).

*В случае уменьшения максимальной площади объекта капитального строительства расчет минимального количества мест для стоянки (размещения) индивидуального автотранспорта в границах земельного участка осуществляется в соответствии с Правилами землепользования и застройки Санкт-Петербурга, утвержденными постановлением Правительства Санкт-Петербурга от 21.06.2016 № 524.



Приложение № 5
к постановлению
Правительства Санкт-Петербурга
от 21.12.2022 № 1246

ПОЛОЖЕНИЕ

об очередности планируемого развития территории, ограниченной Суздальским пр., пр.Энгельса, ул.Шостаковича, ул.Симонова, в Выборгском районе, содержащее этапы проектирования и строительства объектов капитального строительства жилого, общественно-делового и иного назначения и этапы строительства, необходимых для функционирования таких объектов и обеспечения жизнедеятельности граждан объектов коммунальной, транспортной инфраструктур

1. Этапы проектирования и строительства объектов капитального строительства жилого, общественно-делового и иного назначения.

№ п/п	Номер зоны планируемого размещения объектов капитального строительства	Функциональное назначение объектов капитального строительства	Очередность планируемого развития территории/ этапы строительства
1	2	3	4
1	1	Многоквартирный дом этажностью девять этажей и выше; встроенно-пристроенный гараж; пристроенный детский сад; объекты обслуживания жилой застройки во встроенных и встроенно-пристроенных помещениях многоквартирного дома в отдельных помещениях дома	1/1
2	2	Отдельно стоящий гараж	1/1
3	8	Размещение спортивных залов, бассейнов, физкультурно-оздоровительного комплекса в зданиях и сооружениях, объекта капитального строительства с целью размещения объектов управленческой деятельности, не связанной с государственным или муниципальным управлением и оказанием услуг, гаража, гостиницы, объекта капитального строительства в целях устройства мест общественного питания, объекта капитального строительства, предназначенного для оказания гражданам амбулаторно-поликлинической медицинской помощи (диагностический центр) и объекта капитального строительства, предназначенного для продажи товаров, торговая площадь которого составляет до 5000 кв.м	2/1

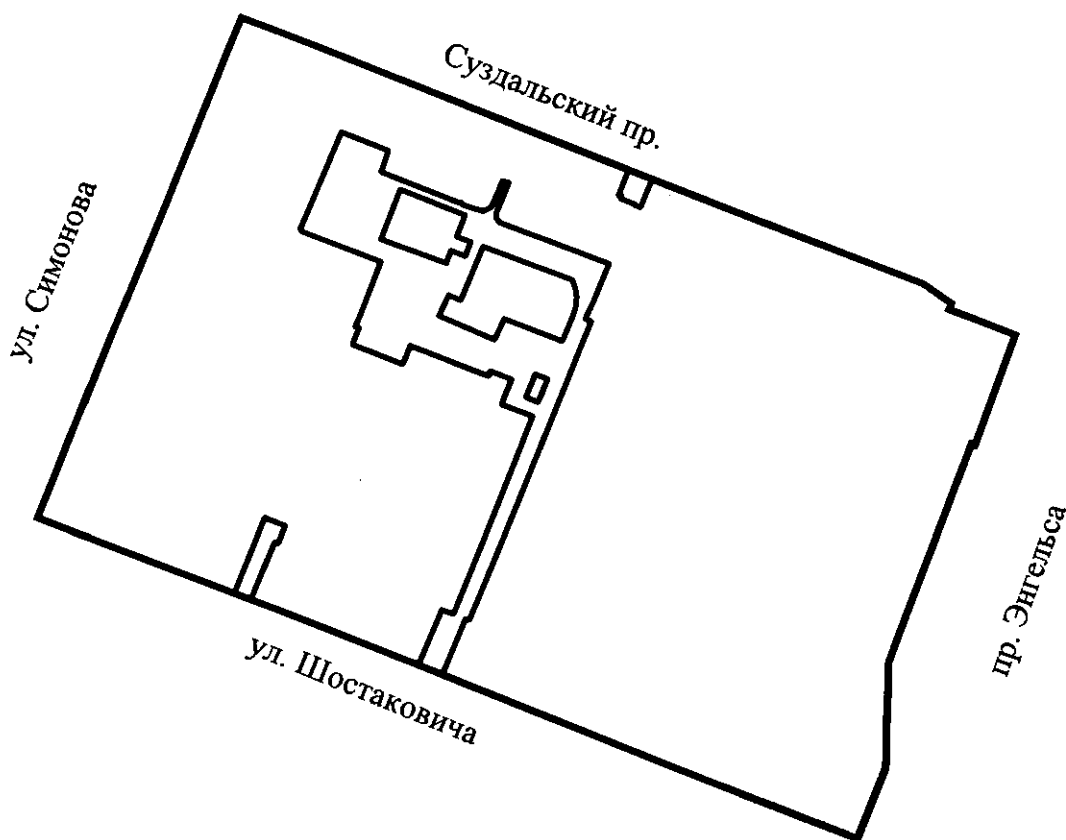
2. Этапы строительства необходимых для функционирования указанных в разделе 1 настоящего приложения объектов и обеспечения жизнедеятельности граждан объектов коммунальной, транспортной инфраструктур.

№ п/п	Номер зоны планируемого размещения объектов капитального строительства	Функциональное назначение объектов капитального строительства	Очередность планируемого развития территории/ этапы строительства
1	2	3	4
1	3	Здание, обеспечивающее поставку электричества (трансформаторная подстанция)	1/1
2	4	Здание, обеспечивающее поставку электричества (трансформаторная подстанция)	1/1
3	5	Проезд	1/1
4	6	Проезд	1/1
5	7	Проезд	2/1
6	9	Проезд	1/1

Очередность и сроки этапов строительства, указанных в разделах 1 и 2 настоящего приложения идентичны.




ЧЕРТЕЖ
межевания территории, ограниченной Суздальским пр., пр. Энгельса,
ул. Шостаковича, ул. Симонова, в Выборгском районе
(красные линии; границы планируемого элемента
планировочной структуры)

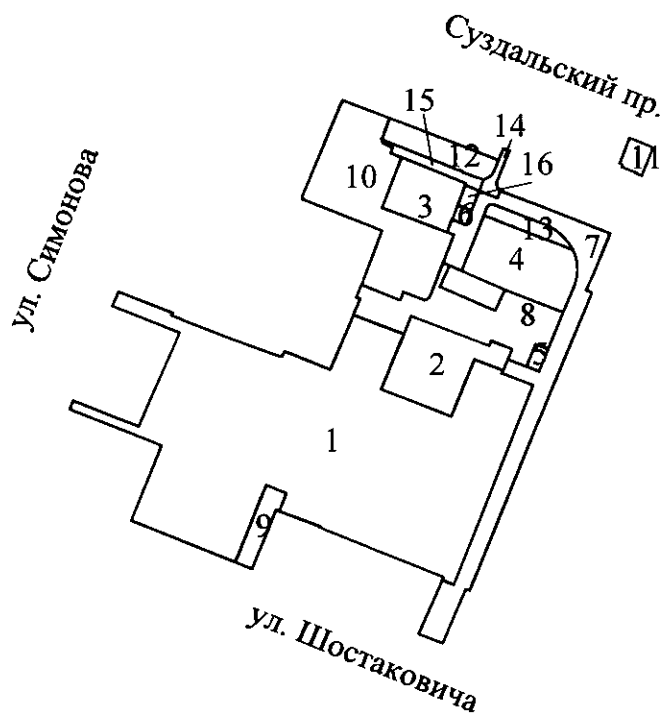


Условные обозначения


- - красные линии
- - границы планируемого элемента планировочной структуры



ЧЕРТЕЖ
межевания территории, ограниченной Суздальским пр., пр. Энгельса,
ул. Шостаковича, ул. Симонова, в Выборгском районе
(границы и условные номера образуемых земельных участков)



Условные обозначения

-  - границы образуемых земельных участков
- 1 - условные номера образуемых земельных участков



Приложение № 8
к постановлению
Правительства Санкт-Петербурга
от 21.12.2022 № 1246

ПЕРЕЧЕНЬ И СВЕДЕНИЯ

о площади образуемых земельных участков, в том числе которые будут отнесены к территориям общего пользования или имуществу общего пользования, способы их образования, вид разрешенного использования образуемых земельных участков в соответствии с проектом планировки территории, ограниченной Суздальским пр., пр.Энгельса, ул.Шостаковича, ул.Симонова, в Выборгском районе

№ п/п	Условный номер образуемого земельного участка	Вид разрешенного использования образуемого земельного участка	Площадь образуемого земельного участка, га	Способ образования земельного участка
1	2	3	4	5
1	1	Многоэтажная жилая застройка (высотная застройка)	4,09	Перераспределение
2	2	Дошкольное, начальное и среднее общее образование	0,41	Раздел или перераспределение
3	3	Хранение автотранспорта	0,22	Перераспределение
4	4	Площадки для занятий спортом	0,40	Перераспределение
5	5	Предоставление коммунальных услуг	0,02	Раздел или перераспределение
6	6	Предоставление коммунальных услуг	0,01	Раздел или перераспределение
7	7	Земельные участки (территории) общего пользования – улично-дорожная сеть	0,75	Перераспределение
8	8	Земельные участки (территории) общего пользования – благоустройство территории	0,50	Перераспределение
9	9	Земельные участки (территории) общего пользования – улично-дорожная сеть	0,09	Образование земельного участка из земель, находящихся в государственной собственности, или перераспределение
10	10	Земельные участки (территории) общего пользования – благоустройство территории	0,78	Перераспределение
11	11	Земельные участки (территории) общего пользования – улично-дорожная сеть	0,04	Раздел

1	2	3	4	5
12	12	Предоставление коммунальных услуг	0,16	Образование земельного участка из земель, находящихся в государственной собственности
13	13	Земельные участки (территории) общего пользования – благоустройство территории	0,07	Перераспределение
14	14	Земельные участки (территории) общего пользования – улично-дорожная сеть	0,03	Образование земельного участка из земель, находящихся в государственной собственности
15	15	Земельные участки (территории) общего пользования – благоустройство территории	0,06	Образование земельного участка из земель, находящихся в государственной собственности, или перераспределение
16	16	Земельные участки (территории) общего пользования – благоустройство территории	0,02	Образование земельного участка из земель, находящихся в государственной собственности, или перераспределение



Приложение № 9
к постановлению
Правительства Санкт-Петербурга
от 21.12.2022 № 1246

СВЕДЕНИЯ

о границах территории, ограниченной Суздальским пр., пр.Энгельса, ул.Шостаковича, ул.Симонова, в Выборгском районе, содержащие перечень координат характерных точек этих границ в системе координат, используемой для ведения Единого государственного реестра недвижимости

Номер точки	X	Y	R(м)
1	2	3	4
Образуемый земельный участок 1			
1	108 051,80	114 391,78	—
2	107 991,70	114 368,23	—
3	108 024,01	114 287,48	—
4	108 082,41	114 310,97	—
5	108 110,63	114 239,93	—
6	108 117,24	114 242,59	—
7	108 097,44	114 293,22	—
8	108 107,27	114 297,39	—
9	108 168,53	114 323,35	—
10	108 172,14	114 324,88	—
11	108 193,45	114 273,08	—
12	108 204,82	114 277,61	—
13	108 188,04	114 319,32	—
14	108 186,19	114 318,57	—
15	108 183,10	114 325,95	—
16	108 182,33	114 326,97	—
17	108 168,11	114 362,80	—
18	108 153,70	114 400,61	—
19	108 152,99	114 403,90	—
20	108 157,36	114 405,78	—
21	108 154,89	114 411,75	—
22	108 142,59	114 441,48	—
23	108 151,55	114 445,18	—
24	108 186,68	114 459,59	—
25	108 171,27	114 498,63	—
26	108 126,94	114 481,13	—
27	108 105,48	114 535,50	—
28	108 151,05	114 553,49	—
29	108 142,16	114 576,03	—
30	108 139,83	114 575,12	—
31	108 130,32	114 599,24	—
32	107 974,34	114 537,71	—

1	2	3	4
33	107 977,92	114 528,63	—
34	107 980,28	114 529,58	—
35	108 019,05	114 433,06	—
36	108 019,99	114 433,54	—
37	108 031,56	114 402,11	—
38	108 045,51	114 407,56	—
Образуемый земельный участок 2			
1	108 185,60	114 504,27	—
2	108 171,27	114 498,63	—
3	108 126,94	114 481,13	—
4	108 105,48	114 535,50	—
5	108 151,05	114 553,49	—
6	108 142,16	114 576,03	—
7	108 150,99	114 579,52	—
8	108 159,36	114 582,81	—
9	108 165,80	114 566,49	—
10	108 161,83	114 564,92	—
Образуемый земельный участок 3			
1	108 251,49	114 532,48	—
2	108 270,68	114 481,66	—
3	108 309,73	114 496,73	—
4	108 289,63	114 546,72	—
5	108 288,19	114 546,18	—
6	108 272,53	114 540,30	—
7	108 263,17	114 536,79	—
8	108 261,41	114 535,80	—
9	108 260,22	114 535,12	—
10	108 253,98	114 533,04	—
Образуемый земельный участок 4			
1	108 237,84	114 629,71	—
2	108 264,65	114 560,65	—
3	108 221,53	114 543,38	—
4	108 206,55	114 577,10	—
5	108 188,76	114 622,22	—
6	108 209,86	114 630,72	—
7	108 223,96	114 633,13	35,00
Образуемый земельный участок 5			
1	108 141,48	114 603,63	—
2	108 145,37	114 594,01	—
3	108 163,32	114 601,09	—
4	108 159,44	114 610,71	—
Образуемый земельный участок 6			
1	108 272,53	114 540,30	—
2	108 268,25	114 551,10	—
3	108 257,04	114 546,80	—
4	108 261,41	114 535,80	—

1	2	3	4
5	108 263,17	114 536,79	–
Образуемый земельный участок 7			
1	107 927,32	114 529,10	–
2	107 949,89	114 538,42	–
3	107 970,66	114 547,00	–
4	107 969,70	114 550,14	–
5	108 180,20	114 634,76	–
6	108 204,60	114 644,57	–
7	108 206,43	114 639,96	–
8	108 212,87	114 642,75	–
9	108 219,33	114 645,84	–
10	108 242,91	114 655,23	–
11	108 250,73	114 658,48	–
12	108 252,80	114 653,20	–
13	108 269,44	114 610,70	–
14	108 283,81	114 573,45	–
15	108 278,07	114 571,21	–
16	108 283,80	114 557,03	–
17	108 268,25	114 551,10	–
18	108 257,04	114 546,80	–
19	108 261,41	114 535,80	–
20	108 260,22	114 535,12	–
21	108 253,98	114 533,04	–
22	108 251,49	114 532,48	–
23	108 249,58	114 537,33	–
24	108 243,52	114 534,98	–
25	108 241,53	114 534,22	–
26	108 233,72	114 531,20	–
27	108 227,66	114 528,86	–
28	108 225,68	114 534,04	–
29	108 221,53	114 543,38	–
30	108 264,65	114 560,65	–
31	108 270,81	114 563,09	–
32	108 273,00	114 565,21	4,00
33	108 273,07	114 568,26	–
34	108 256,35	114 611,25	–
35	108 248,48	114 621,86	44,70
36	108 237,84	114 629,71	–
37	108 223,96	114 633,13	35,00
38	108 209,86	114 630,72	–
39	108 188,76	114 622,22	–
40	108 159,44	114 610,71	–
41	108 141,48	114 603,63	–
42	108 145,37	114 594,01	–
43	108 150,99	114 579,52	–
44	108 142,16	114 576,03	–

1	2	3	4
45	108 139,83	114 575,12	—
46	108 130,32	114 599,24	—
47	107 974,34	114 537,71	—
48	107 977,92	114 528,63	—
49	107 971,71	114 526,11	—
50	107 934,76	114 510,51	—
Образуемый земельный участок 8			
1	108 171,27	114 498,63	—
2	108 186,68	114 459,59	—
3	108 190,50	114 461,16	—
4	108 199,42	114 464,77	—
5	108 200,72	114 461,92	—
6	108 210,69	114 465,81	—
7	108 198,26	114 495,63	—
8	108 205,01	114 498,12	—
9	108 198,34	114 514,94	—
10	108 200,57	114 518,39	—
11	108 227,66	114 528,86	—
12	108 225,68	114 534,04	—
13	108 209,04	114 526,67	—
14	108 189,98	114 569,71	—
15	108 206,55	114 577,10	—
16	108 188,76	114 622,22	—
17	108 159,44	114 610,71	—
18	108 163,32	114 601,09	—
19	108 145,37	114 594,01	—
20	108 150,99	114 579,52	—
21	108 159,36	114 582,81	—
22	108 165,80	114 566,49	—
23	108 161,83	114 564,92	—
24	108 185,60	114 504,27	—
Образуемый земельный участок 9			
1	107 991,70	114 368,23	—
2	108 051,80	114 391,78	—
3	108 045,51	114 407,56	—
4	108 031,56	114 402,11	—
5	108 032,60	114 399,29	—
6	107 986,49	114 381,22	—
Образуемый земельный участок 10			
1	108 354,65	114 450,84	—
2	108 340,46	114 487,41	—
3	108 323,72	114 481,55	—
4	108 320,71	114 482,22	—
5	108 317,37	114 489,70	—
6	108 313,21	114 488,06	—
7	108 309,73	114 496,73	—

1	2	3	4
8	108 270,68	114 481,66	–
9	108 251,49	114 532,48	–
10	108 249,58	114 537,33	–
11	108 243,52	114 534,98	–
12	108 241,53	114 534,22	–
13	108 233,72	114 531,20	–
14	108 227,66	114 528,86	–
15	108 200,57	114 518,39	–
16	108 198,34	114 514,94	–
17	108 205,01	114 498,12	–
18	108 198,26	114 495,63	–
19	108 210,69	114 465,81	–
20	108 252,91	114 481,72	–
21	108 277,07	114 419,91	–
22	108 278,33	114 420,00	–
23	108 278,70	114 419,26	–
Образуемый земельный участок 11			
1	108 324,92	114 673,39	–
2	108 307,94	114 666,86	–
3	108 305,29	114 665,80	–
4	108 304,37	114 668,11	–
5	108 302,35	114 667,36	–
6	108 297,95	114 678,46	–
7	108 297,30	114 678,20	–
8	108 295,53	114 682,88	–
9	108 305,53	114 686,88	–
10	108 317,61	114 691,71	–
Образуемый земельный участок 12			
1	108 307,62	114 572,04	–
2	108 297,48	114 567,83	–
3	108 295,06	114 565,56	–
4	108 292,53	114 560,36	–
5	108 297,03	114 546,84	–
6	108 297,91	114 544,27	–
7	108 298,54	114 544,58	–
8	108 299,75	114 543,32	–
9	108 299,77	114 541,34	–
10	108 305,85	114 526,12	–
11	108 312,16	114 510,38	–
12	108 323,72	114 481,55	–
13	108 340,46	114 487,41	–
Образуемый земельный участок 13			
1	108 256,35	114 611,25	–
2	108 273,07	114 568,26	–
3	108 273,00	114 565,21	4,00

1	2	3	4
4	108 270,81	114 563,09	—
5	108 264,65	114 560,65	—
6	108 237,84	114 629,71	—
7	108 248,48	114 621,86	44,70
Образуемый земельный участок 14			
1	108 315,04	114 580,60	—
2	108 316,76	114 575,77	—
3	108 307,62	114 572,04	—
4	108 297,48	114 567,83	—
5	108 295,06	114 565,56	—
6	108 292,53	114 560,36	—
7	108 283,80	114 557,03	—
8	108 278,07	114 571,21	—
9	108 283,81	114 573,45	—
10	108 284,39	114 572,73	—
11	108 285,07	114 572,11	—
12	108 285,83	114 571,59	—
13	108 286,66	114 571,18	—
14	108 287,53	114 570,89	—
15	108 288,44	114 570,72	—
16	108 289,36	114 570,69	—
17	108 290,28	114 570,78	—
18	108 291,18	114 571,01	—
Образуемый земельный участок 15			
1	108 283,80	114 557,03	—
2	108 292,53	114 560,36	—
3	108 297,03	114 546,84	—
4	108 297,91	114 544,27	—
5	108 298,54	114 544,58	—
6	108 299,75	114 543,32	—
7	108 299,77	114 541,34	—
8	108 305,85	114 526,12	—
9	108 312,16	114 510,38	—
10	108 323,72	114 481,55	—
11	108 320,71	114 482,22	—
12	108 317,37	114 489,70	—
13	108 313,21	114 488,06	—
14	108 309,73	114 496,73	—
15	108 289,63	114 546,72	—
16	108 288,19	114 546,18	—
Образуемый земельный участок 16			
1	108 288,19	114 546,18	—
2	108 272,53	114 540,30	—
3	108 268,25	114 551,10	—
4	108 283,80	114 557,03	—

