

**ПРАВИТЕЛЬСТВО САНКТ-ПЕТЕРБУРГА****ПОСТАНОВЛЕНИЕ** окуд20.01.2023№ 31

**Об утверждении проекта планировки
с проектом межевания территории
для размещения линейного объекта
регионального значения
«проектируемая улица № 3
от пр.Будённого
до Красносельского шоссе»**

В соответствии со статьями 45 и 46 Градостроительного кодекса Российской Федерации и в целях обеспечения градостроительного развития территории для размещения линейного объекта регионального значения «проектируемая улица № 3 от пр.Будённого до Красносельского шоссе» Правительство Санкт-Петербурга

ПОСТАНОВЛЯЕТ:

1. Утвердить проект планировки территории для размещения линейного объекта регионального значения «проектируемая улица № 3 от пр.Будённого до Красносельского шоссе» в составе:

1.1. Чертеж красных линий территории для размещения линейного объекта регионального значения «проектируемая улица № 3 от пр.Будённого до Красносельского шоссе» (границы территории, в отношении которой осуществляется подготовка проекта планировки; существующие красные линии; устанавливаемые красные линии; номера характерных точек устанавливаемых красных линий, в том числе точек начала и окончания красных линий, точек изменения описания красных линий, перечень координат характерных точек устанавливаемых красных линий) согласно приложению № 1.

1.2. Чертеж границ зон планируемого размещения линейного объекта регионального значения «проектируемая улица № 3 от пр.Будённого до Красносельского шоссе» (границы территории, в отношении которой осуществляется подготовка проекта планировки; границы зон планируемого размещения линейного объекта регионального значения; номера характерных точек границ зон планируемого размещения линейного объекта регионального значения, в том числе точек начала и окончания, точек изменения описания границ таких зон) согласно приложению № 2.

1.3. Положение о размещении линейного объекта регионального значения «проектируемая улица № 3 от пр.Будённого до Красносельского шоссе» согласно приложению № 3.

2. Утвердить проект межевания территории для размещения линейного объекта регионального значения «проектируемая улица № 3 от пр.Будённого до Красносельского шоссе» в составе:

2.1. Чертеж межевания территории для размещения линейного объекта регионального значения «проектируемая улица № 3 от пр.Будённого до Красносельского шоссе» (красные линии) согласно приложению № 4.

2.2. Перечень образуемых земельных участков; перечень координат характерных точек образуемых земельных участков; сведения о границах территории, применительно к которой осуществляется подготовка проекта межевания, содержащие перечень координат характерных точек таких границ в системе координат, используемой для ведения Единого государственного реестра недвижимости; вид разрешенного использования образуемых земельных участков, предназначенных для размещения линейного объекта регионального значения «проектируемая улица № 3 от пр.Будённого до Красносельского шоссе», а также существующих земельных участков, занятых линейными объектами в соответствии с проектом планировки территории, согласно приложению № 5.

2.3. Чертеж межевания территории для размещения линейного объекта регионального значения «проектируемая улица № 3 от пр.Будённого до Красносельского шоссе» (границы и условные номера образуемых земельных участков, в том числе в отношении которых предполагаются их резервирование и (или) изъятие для государственных нужд) согласно приложению № 6.

3. Постановление вступает в силу на следующий день после его официального опубликования.

4. Контроль за выполнением постановления возложить на вице-губернатора Санкт-Петербурга Линченко Н.В.

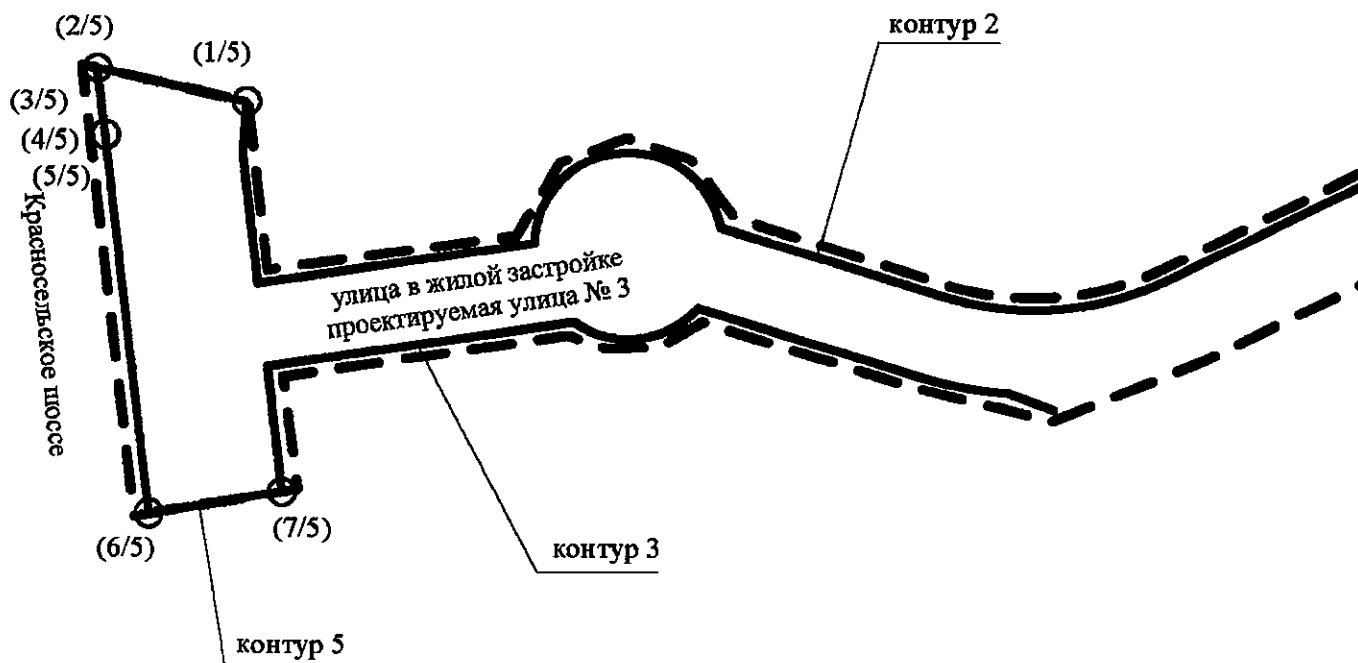
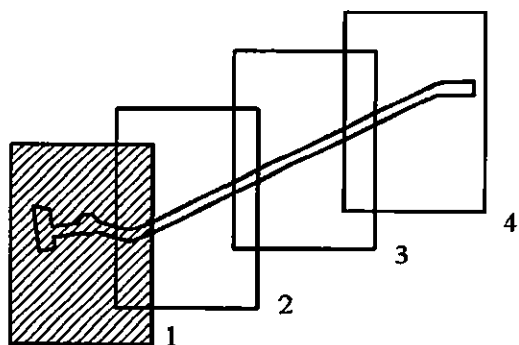
**Губернатор
Санкт-Петербурга**

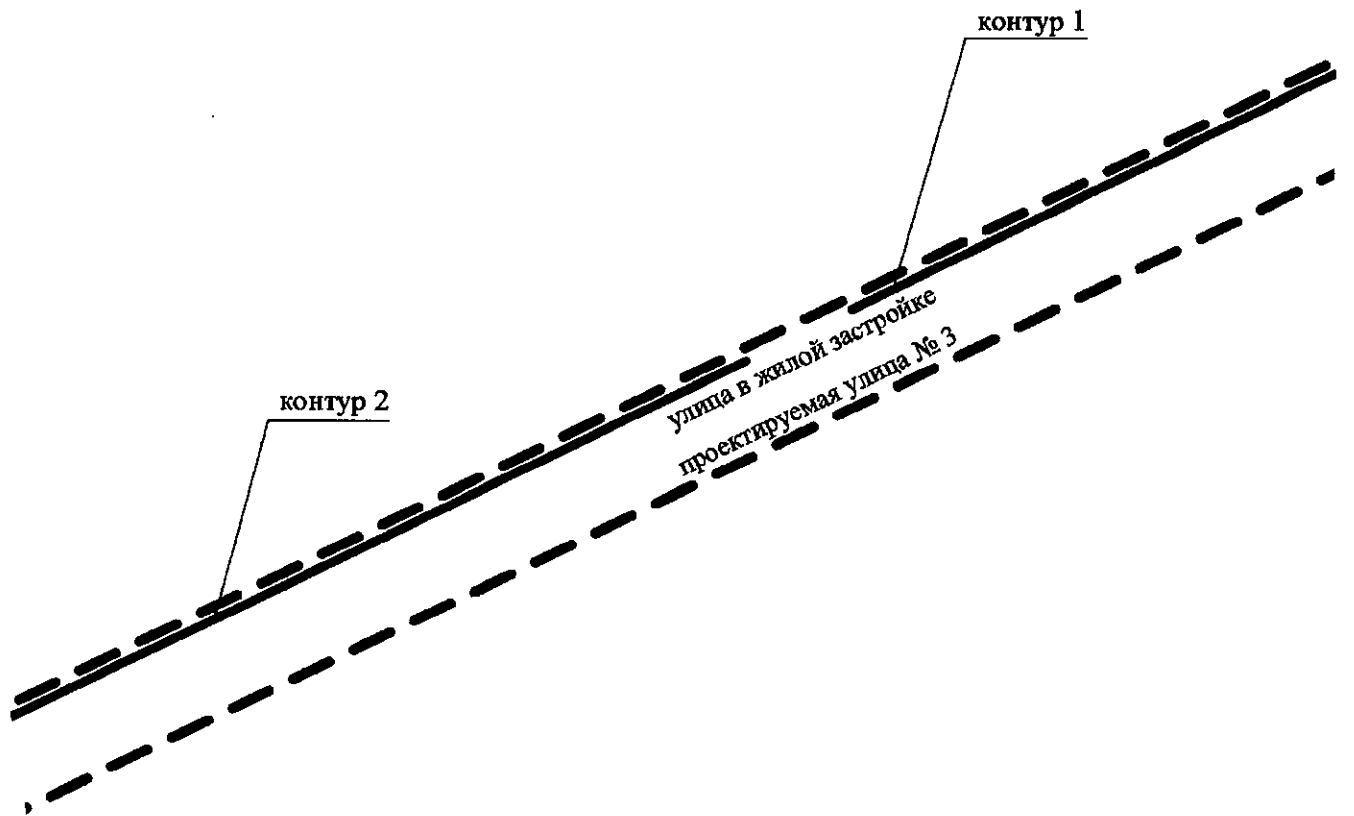
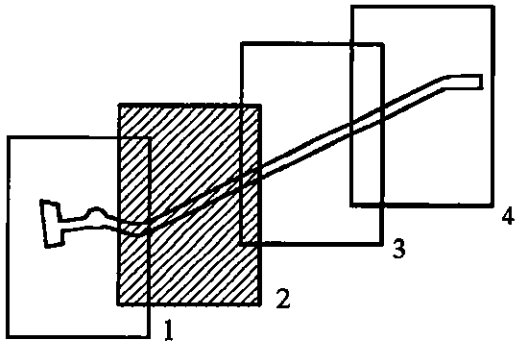


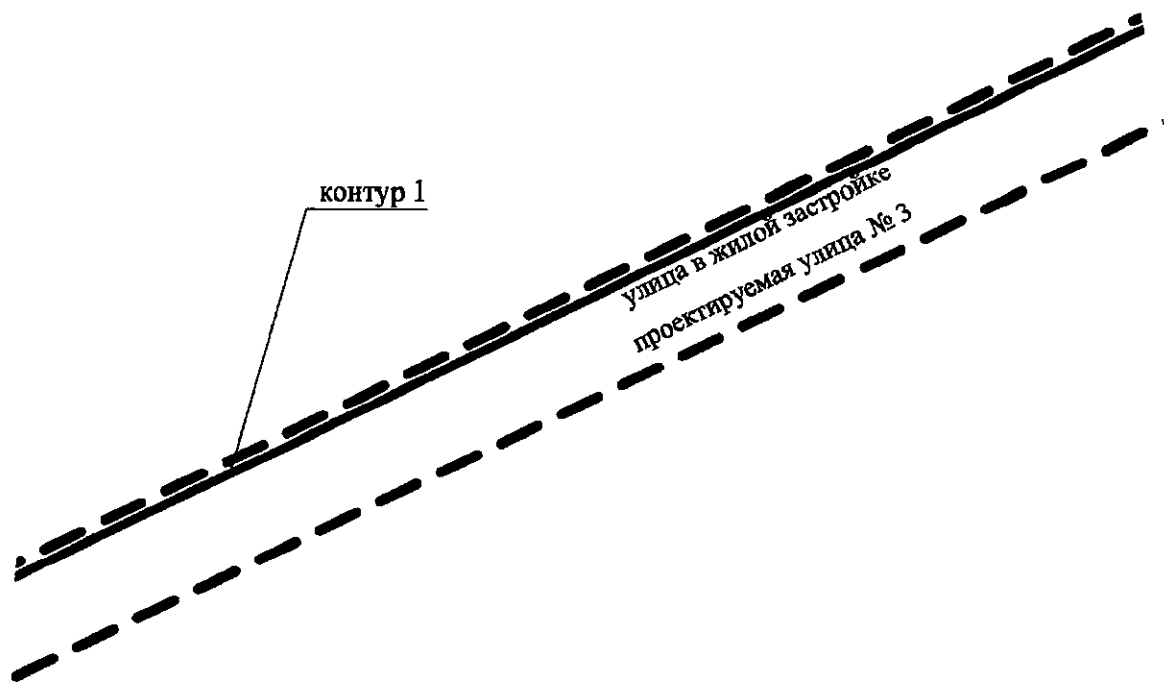
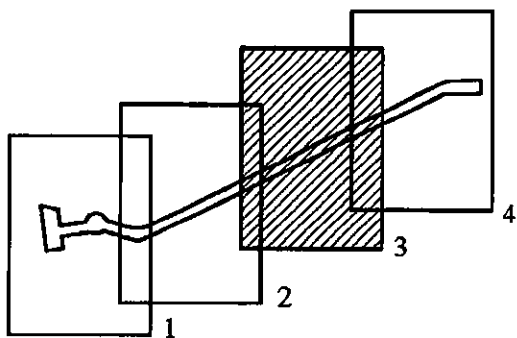
А.Д.Беглов

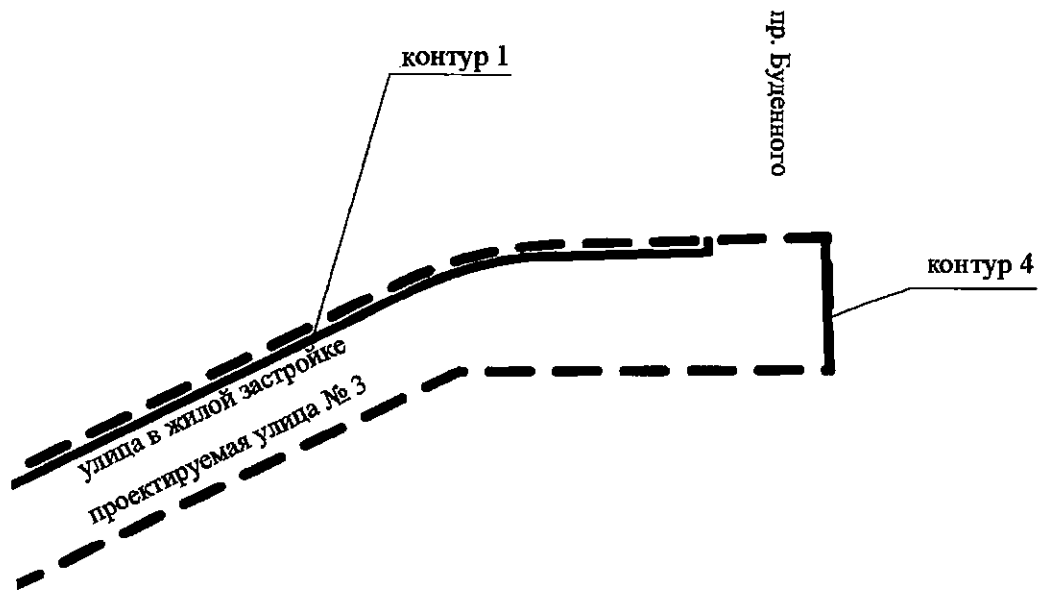
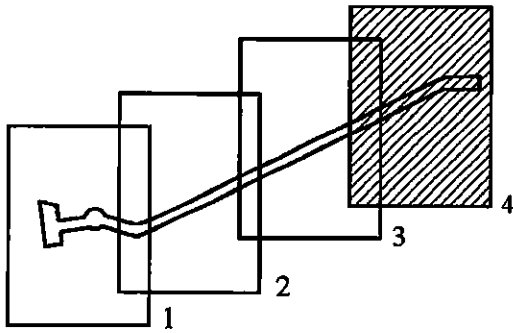
ЧЕРТЕЖ

**красных линий территории для размещения линейного объекта регионального значения
«проектируемая улица № 3 от пр. Будённого до Красносельского шоссе»
(границы территории, в отношении которой осуществляется подготовка проекта
планировки; существующие красные линии; устанавливаемые красные линии; номера
характерных точек устанавливаемых красных линий, в том числе точек начала и
окончания красных линий, точек изменения описания красных линий, перечень координат
характерных точек устанавливаемых красных линий)**












Условные обозначения

-  - границы территории, в отношении которой осуществляется подготовка проекта планировки
-  - устанавливаемые красные линии
-  - существующие красные линии

○ 1/1 - номера характерных точек устанавливаемых красных линий, в том числе точек начала и окончания красных линий, точек изменения описания красных линий

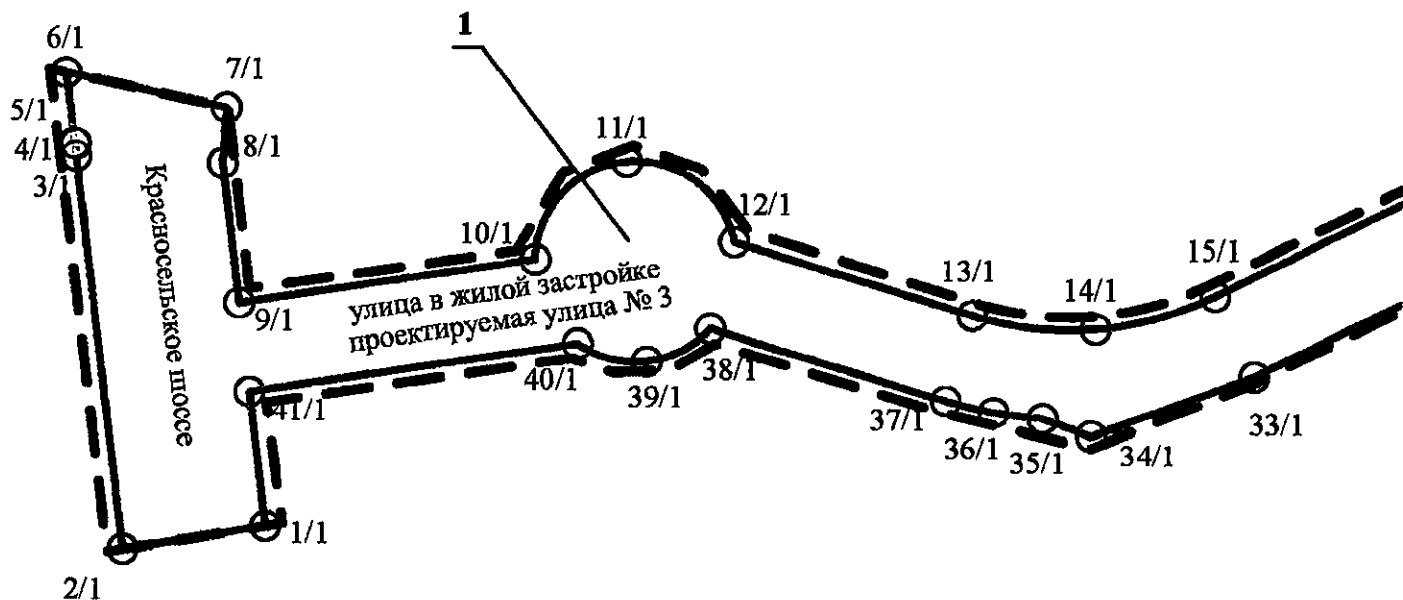
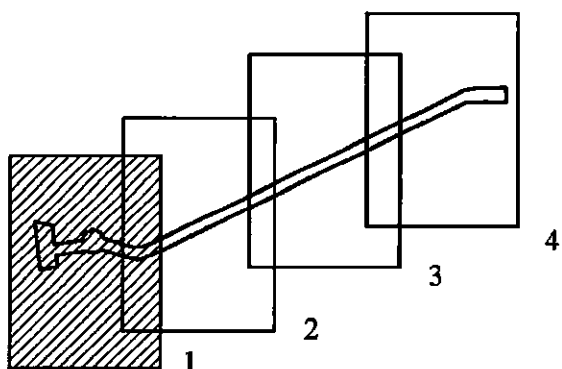
ПЕРЕЧЕНЬ
координат характерных точек устанавливаемых красных линий

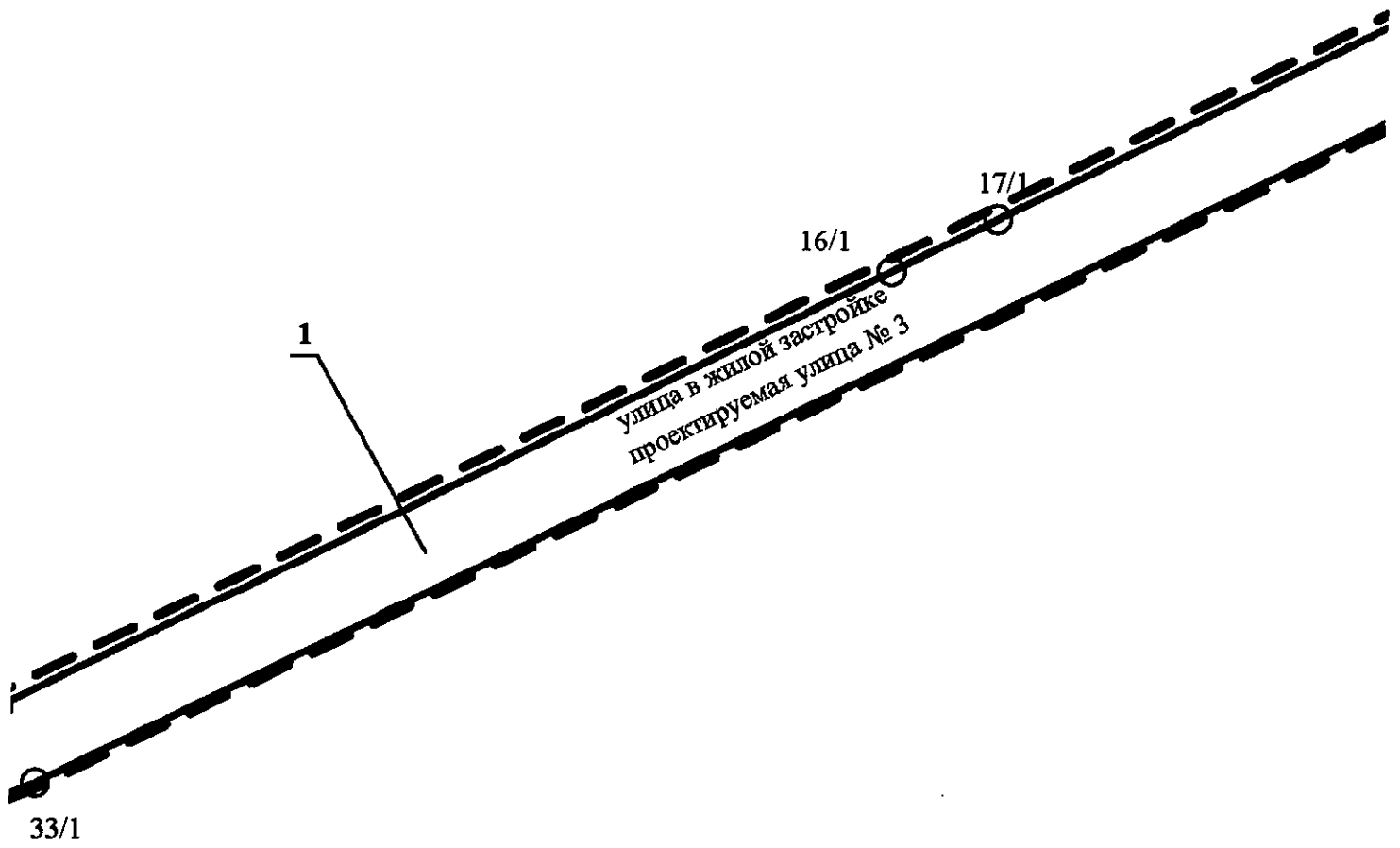
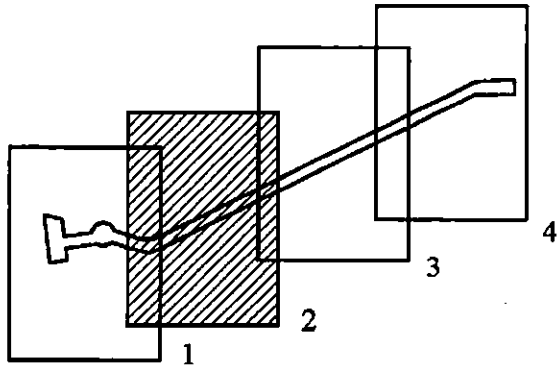
Номер точки	X	Y	R(м)
1	2	3	4
Контур 5			
1	83985,13	99924,26	
2	83978,63	99884,76	
3	84088,53	99871,48	
4	84092,01	99871,35	
5	84092,19	99871,04	
6	84111,91	99868,66	
7	84102,21	99913,04	

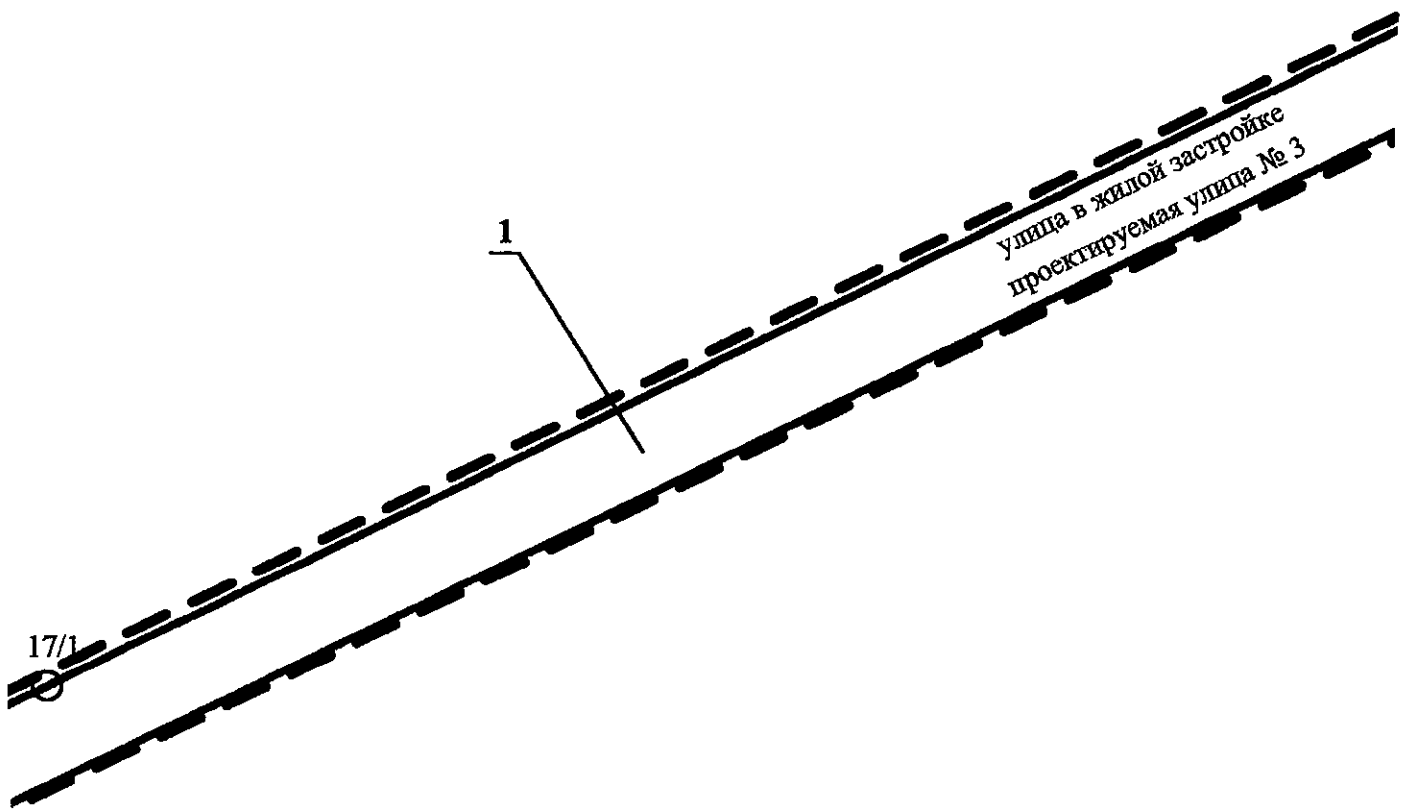
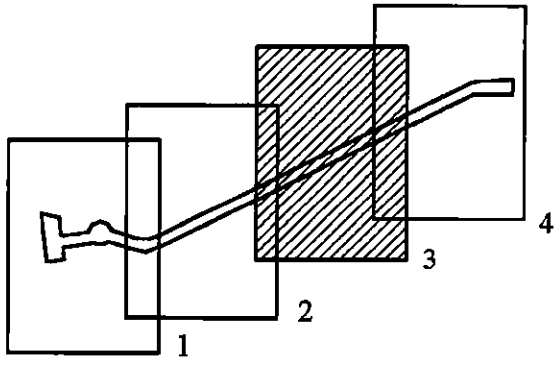


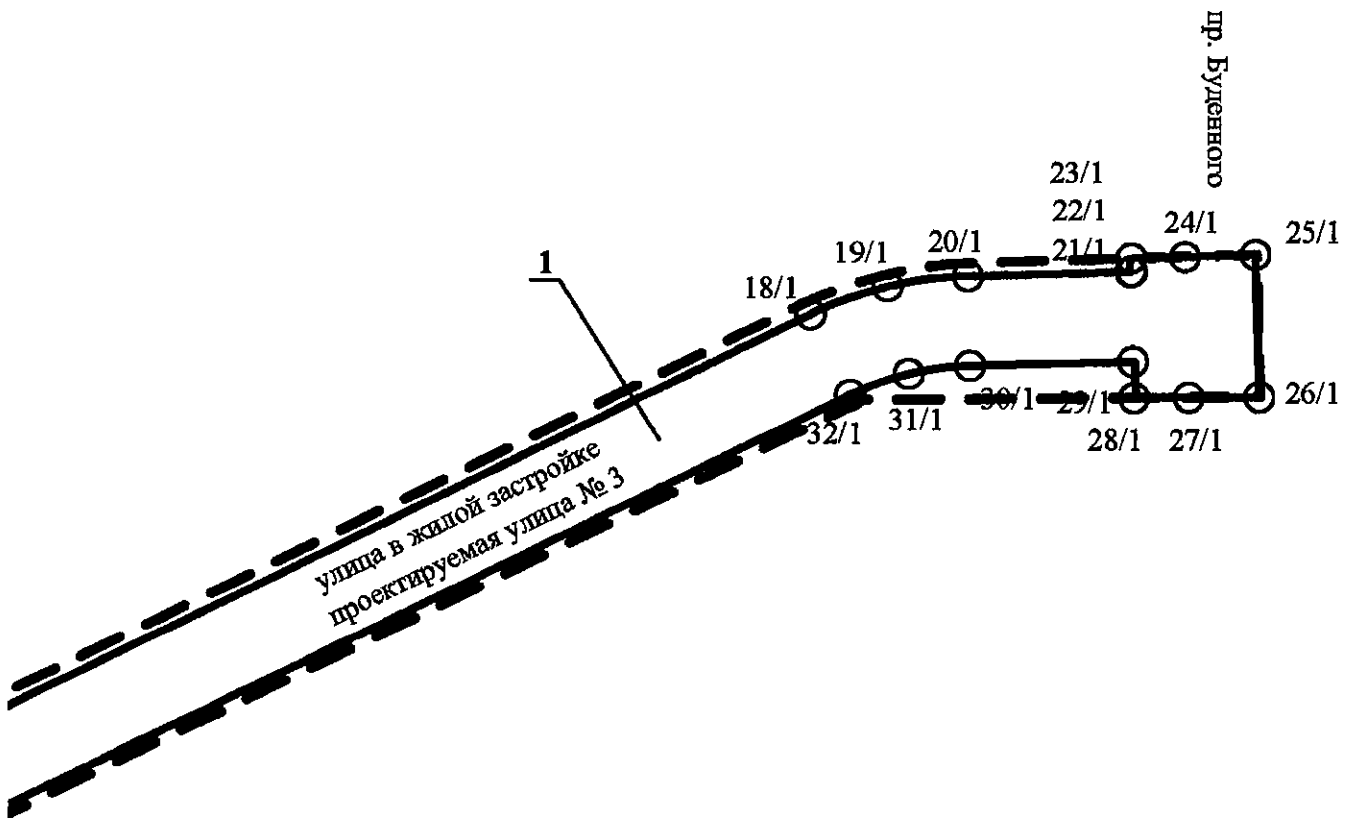
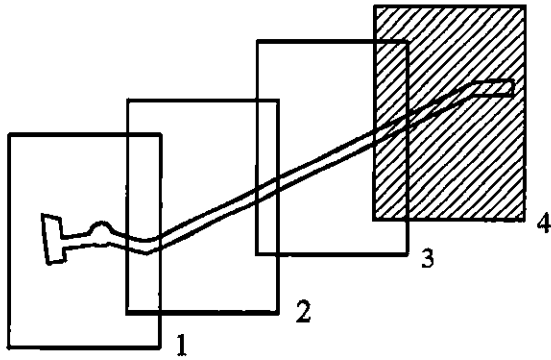
ЧЕРТЕЖ

**границ зон планируемого размещения линейного объекта регионального значения
«проектируемая улица № 3 от пр. Будённого до Красносельского шоссе»
(границы территории, в отношении которой осуществляется подготовка проекта
планировки; границы зон планируемого размещения линейного объекта регионального
значения; номера характерных точек границ зон планируемого размещения линейного
объекта регионального значения, в том числе точек начала
и окончания, точек изменения описания границ таких зон)**









Условные обозначения

--- границы территории, в отношении которой осуществляется подготовка проекта планировки



— границы зон планируемого размещения линейного объекта регионального значения

1

— номер зоны планируемого размещения линейного объекта регионального значения

3/1 ○

— номера характерных точек границ зон планируемого размещения линейного объекта регионального значения, в том числе точек начала и окончания, точек изменения описания границ таких зон



Приложение № 3
к постановлению
Правительства Санкт-Петербурга
от 20.01.2023 № 31

ПОЛОЖЕНИЕ
о размещении линейного объекта регионального значения
«проектируемая улица № 3 от пр.Будённого до Красносельского шоссе»

1. Наименование, основные характеристики и назначение планируемого для размещения линейного объекта регионального значения «проектируемая улица № 3 от пр.Будённого до Красносельского шоссе».

Наименование: линейный объект регионального значения «проектируемая улица № 3 от пр.Будённого до Красносельского шоссе» (далее – линейный объект регионального значения).

Основные характеристики:

Категория	Улица в жилой застройке
Протяженность	1,48 км
Пропускная способность	31163 привед.ед./сутки
Проектная мощность	Пропускная способность 31163 привед.ед./сутки
Интенсивность движения	До 6102 привед.ед./сутки
Грузонапряженность	До 2322 т брутто в год

Назначение: автомобильная дорога регионального значения.

2. Границы зон планируемого размещения линейного объекта регионального значения устанавливаются в Петродворцовом и Красносельском районах Санкт-Петербурга.

3. Перечень координат характерных точек границ зон планируемого размещения линейного объекта регионального значения.

Номер точки	X	Y	R(м)
1	2	3	4
Зона планируемого размещения линейного объекта регионального значения 1			
1	83985,13	99924,26	–
2	83978,63	99884,76	–
3	84088,53	99871,48	–
4	84092,01	99871,35	–
5	84092,19	99871,04	–
6	84111,91	99868,66	–
7	84102,21	99913,04	–
8	84086,59	99912,01	–
9	84047,57	99916,72	–
10	84059,81	99999,29	–
11	84087,11	100024,81	28,00
12	84064,73	100054,74	–
13	84044,35	100120,94	–

1	2	3	4
14	84040,57	100155,26	91,99
15	84049,71	100188,57	–
16	84178,95	100451,62	–
17	84194,39	100483,04	–
18	84472,71	101049,53	–
19	84480,43	101070,75	105,00
20	84483,43	101093,13	–
21	84484,65	101138,43	–
22	84488,43	101138,31	–
23	84488,44	101138,70	–
24	84488,87	101153,59	–
25	84489,43	101173,29	–
26	84449,84	101174,54	–
27	84449,68	101154,86	–
28	84449,56	101140,10	–
29	84459,67	101139,74	–
30	84458,44	101093,79	–
31	84456,15	101076,73	80,00
32	84450,27	101060,55	–
33	84027,27	100199,59	–
34	84010,57	100154,07	–
35	84015,52	100140,53	–
36	84017,20	100126,91	116,99
37	84020,46	100113,58	–
38	84040,59	100048,18	–
39	84031,41	100030,50	28,00
40	84036,31	100011,19	–
41	84022,74	99919,72	–

4. Мероприятия по защите сохраняемых объектов капитального строительства (здание, строение, сооружение, объекты, строительство которых не завершено), существующих и строящихся на момент подготовки проекта планировки территории для размещения линейного объекта регионального значения (далее – территория), а также объектов капитального строительства, планируемых к строительству в соответствии с ранее утвержденной документацией по планировке территории, от возможного негативного воздействия в связи с размещением линейного объекта регионального значения.

Перечень мероприятий включает комплексное геотехническое сопровождение строительства для обеспечения надежности и безопасности зданий (сооружений) при строительстве, а также безопасности соседней застройки, на которую может оказать влияние строительство: предварительная оценка геотехнической ситуации, инженерно-геологические изыскания, геотехническое обоснование проекта, технологический регламент ведения работ, мониторинг сохранности зданий и сооружений при производстве работ и контроль качества работ, послепостроечный мониторинг.

5. Мероприятия по охране окружающей среды.

Мероприятия по охране окружающей среды, которые будут осуществляться в период строительства и эксплуатации линейного объекта регионального значения:

- оценка загрязнения атмосферного воздуха;
- охрана поверхностных и подземных вод от истощения и загрязнения;
- охрана окружающей среды от отходов;
- оценка воздействия объекта на растительность и животный мир;
- мероприятия по охране растительного мира;
- мероприятия по защите от шума;

экологический мониторинг (в том числе мониторинг атмосферного воздуха, водных ресурсов, почвенного покрова, химического загрязнения почв, уровня шума, локальный мониторинг сбора, временного хранения и транспортировки отходов).

6. Мероприятия по защите территории от чрезвычайных ситуаций природного и техногенного характера, в том числе по обеспечению пожарной безопасности и гражданской обороне.

Предусматриваются следующие противопожарные мероприятия для линейного объекта регионального значения:

к использованию на линейном объекте регионального значения допускаются отделочные и строительные материалы, оборудование и кабельная продукция, имеющие сертификаты соответствия Государственного стандарта Российской Федерации и сертификаты пожарной безопасности;

обеспечение беспрепятственной эвакуации людей с территории;

обеспечение возможности беспрепятственного ввода и передвижения на территории сил и средств ликвидации чрезвычайных ситуаций, в том числе пожарного автотранспорта;

обеспечение наружного пожаротушения от ближайших пожарных гидрантов на коммунальной сети.

На проектируемых водопроводных линиях предусматривается установка пожарных гидрантов и отключающей (запорной) арматуры.

Проектными решениями не предусмотрены особые требования к проведению мероприятий по спасению людей и материальных ценностей при пожаре на проезжей части ввиду того, что участок проектирования имеет свободную (открытую) проезжую и тротуарную часть, а следовательно, не имеет закрытых эвакуационных путей в пределах каких-либо помещений. При возможном пожаре эвакуация людей будет производиться по проезжей части в безопасную (свободную) сторону от опасных факторов пожара.

Спасение материальных ценностей (различной автомобильной техники) предусмотрено силами и средствами специализированных формирований (Министерство Российской Федерации по делам гражданской обороны, чрезвычайным ситуациям и ликвидации последствий стихийных бедствий).

Мероприятия по защите людей в военное время.

В границах проектирования планируется к размещению линейный объект регионального значения, включающий в себя проектируемую улицу, которая будет входить в состав транспортной инфраструктуры Санкт-Петербурга. Территория не отнесена к особой группе по гражданской обороне. Функционирование рассматриваемого участка транспортной инфраструктуры Санкт-Петербурга может быть предусмотрено в военное время (при военных конфликтах). Таким образом, организации, эксплуатирующие рассматриваемые линейные сооружения, могут продолжать свою деятельность в военное время (при военных конфликтах).

Порядок эксплуатации линейного объекта регионального значения в военное время определяется планом гражданской обороны Санкт-Петербурга.

Согласно проекту планировки решения по укрытию населения не требуются.

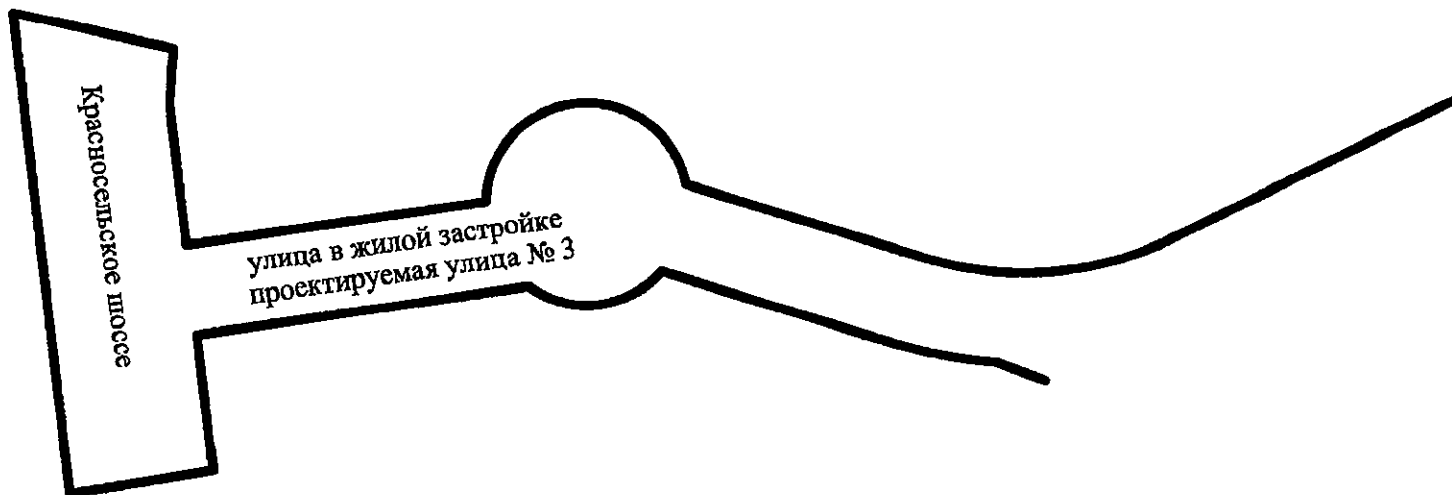
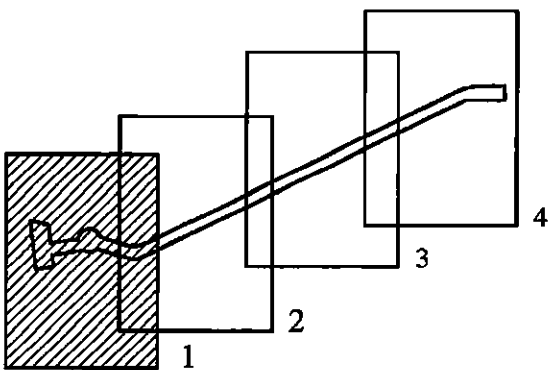
Мероприятия по защите персонала организаций, продолжающих работу в военное время.

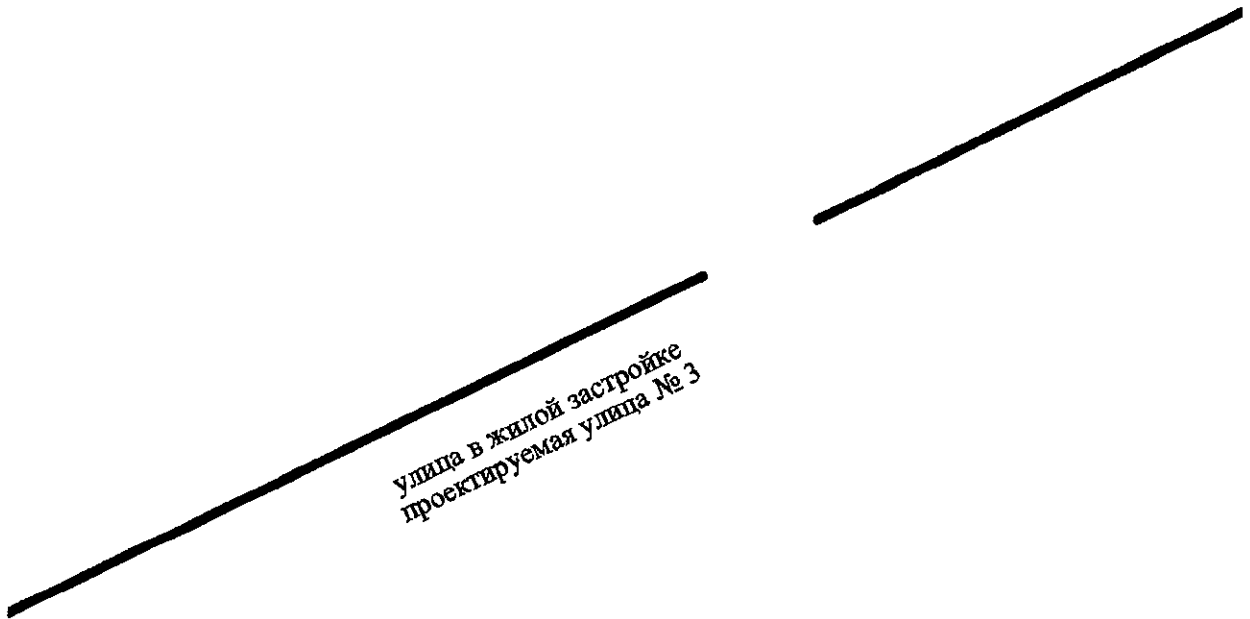
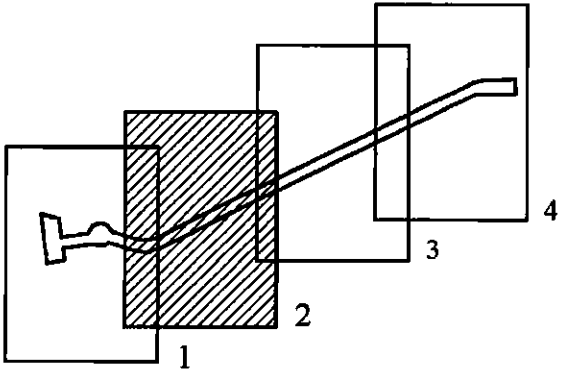
Мероприятия по защите и укрытию работающей смены дежурного и линейного персонала организаций, обеспечивающих жизнедеятельность района размещения линейного объекта регионального значения и выполняющие мероприятия гражданской обороны, должны быть учтены в планах гражданской обороны соответствующих организаций.

На территории отсутствуют и не предусматриваются к размещению объекты, для которых существует возможность приспособления под объекты гражданской обороны.

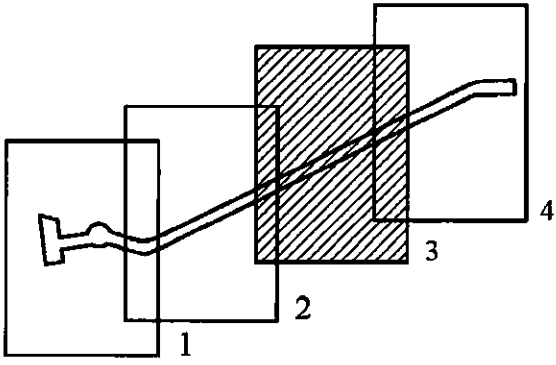


ЧЕРТЕЖ
межевания территории для размещения линейного объекта регионального значения
«проектируемая улица № 3 от пр. Будённого до Красносельского шоссе»
(красные линии)

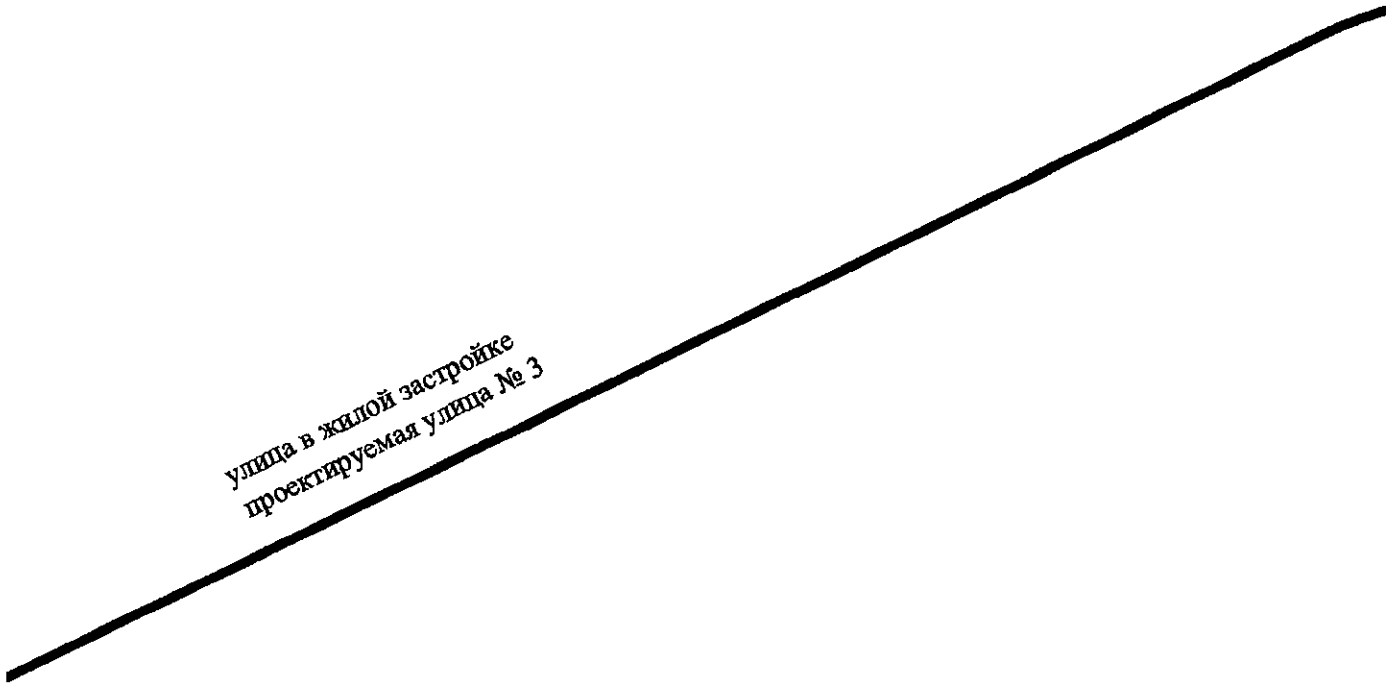


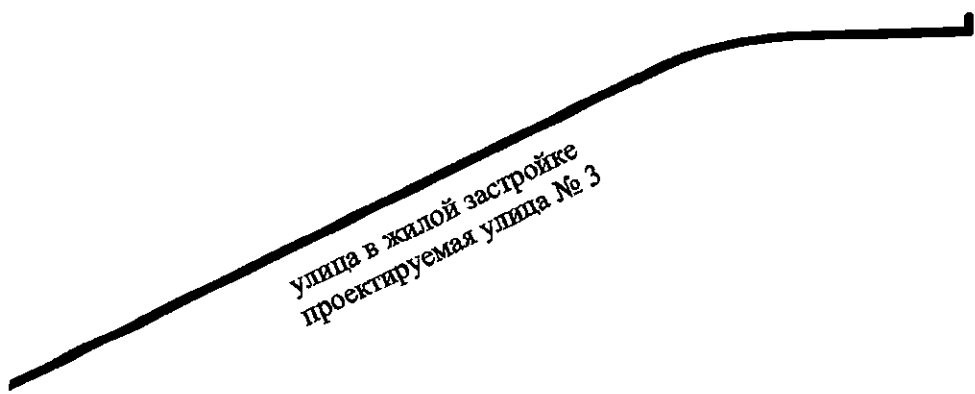
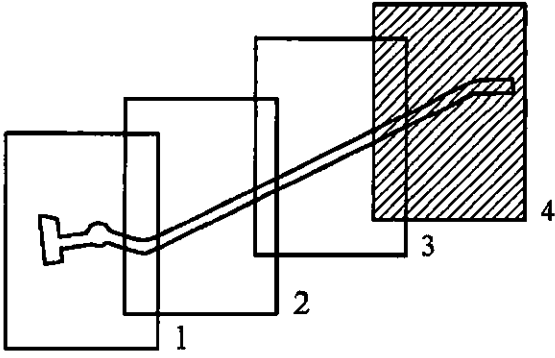


улица в жилой застройке
проектируемая улица № 3



улица в жилой застройке
проектируемая улица № 3





пр. Буденного

Условные обозначения

— — красные линии



Приложение № 5
к постановлению
Правительства Санкт-Петербурга
от 20.01.2023 № 31

ПЕРЕЧЕНЬ

образуемых земельных участков; перечень координат характерных точек образуемых земельных участков; сведения о границах территории, применительно к которой осуществляется подготовка проекта межевания, содержащие перечень координат характерных точек таких границ в системе координат, используемой для ведения Единого государственного реестра недвижимости; вид разрешенного использования образуемых земельных участков, предназначенных для размещения линейного объекта регионального значения «проектируемая улица № 3 от пр.Будённого до Красносельского шоссе», а также существующих земельных участков, занятых линейными объектами в соответствии с проектом планировки территории

1. Перечень образуемых земельных участков.

1.1. Сведения об образуемых земельных участках.

Условный номер образуемого земельного участка	Номера характерных точек образуемого земельного участка	Кадастровый номер земельного участка, из которого образуется земельный участок	Площадь образуемого земельного участка, га	Сведения об отнесении (неотнесении) образуемых земельных участков к территории общего пользования	Способ образования земельного участка	Сведения об отнесении образуемого земельного участка к определенной категории земель
1	2	3	4	5	6	7
1	1-17 1-4	-	0,6023	Отнесен	Образование земельного участка из земель, находящихся в государственной собственности	Земли населенных пунктов
2	1-4	-	0,0776	Отнесен	Образование земельного участка из земель, находящихся в государственной собственности	Земли населенных пунктов
3	1-5	78:40:0019185:1205	0,0034	Отнесен	Раздел	Земли населенных пунктов
4	1-10 1-18	78:40:0019185:87	0,3093	Отнесен	Раздел	Земли населенных пунктов
5	1-73	78:40:0019185:1236	3,0336	Отнесен	Раздел	Земли населенных пунктов

1	2	3	4	5	6	7
6	1-6	–	0,0579	Отнесен	Образование земельного участка из земель, находящихся в государственной собственности	Земли населенных пунктов
7	1-18	–	0,0004	Отнесен	Образование земельного участка из земель, находящихся в государственной собственности	Земли населенных пунктов
8	1-5	78:40:0019185:1232	0,0002	Отнесен	Раздел	Земли населенных пунктов

1.2. Образуемые земельные участки, в отношении которых предполагаются резервирование и (или) изъятие для государственных нужд.

Условный номер образуемого земельного участка	Кадастровый номер существующего земельного участка	Адрес или описание местоположения существующего земельного участка
1	2	3
3	78:40:0019185:1205	Санкт-Петербург, пос.Стрельна, Красносельское шоссе
4	78:40:0019185:87	Санкт-Петербург, пос.Стрельна, Красносельское шоссе, участок 76, (Ленинские искры)
5	78:40:0019185:1236	Санкт-Петербург, пос.Стрельна, Красносельское шоссе
8	78:40:0019185:1232	Санкт-Петербург, пос.Стрельна, Красносельское шоссе

2. Перечень координат характерных точек образуемых земельных участков.

Номер точки	X	Y	R(м)
1	2	3	4
Образуемый земельный участок 1			
1	84059,81	99999,29	–
2	84047,57	99916,72	–
3	84086,59	99912,01	–
4	84102,21	99913,04	–
5	84111,91	99868,66	–
6	84092,19	99871,04	–
7	84092,01	99871,35	–
8	84088,53	99871,48	–

1	2	3	4
9	83978,63	99884,76	–
10	83985,13	99924,26	–
11	84022,74	99919,72	–
12	84024,34	99930,52	–
13	84042,53	99928,55	–
14	84049,85	99953,78	–
15	84059,60	100019,99	–
16	84085,80	100018,48	–
17	84075,85	100004,76	28,00
Внутренний контур			
1	83996,47	99913,36	–
2	83996,85	99918,27	–
3	83991,71	99919,17	–
4	83991,30	99913,76	–
S=6023 кв.м	–	–	–
Образуемый земельный участок 2			
1	84449,68	101154,86	–
2	84488,87	101153,59	–
3	84489,43	101173,29	–
4	84449,84	101174,54	–
S=776 кв.м	–	–	–
Образуемый земельный участок 3			
1	84085,40	100037,22	–
2	84087,21	100027,88	28,00
3	84085,80	100018,48	–
4	84084,35	100018,56	–
5	84084,81	100027,59	–
S=34 кв.м	–	–	–
Образуемый земельный участок 4			
1	84024,34	99930,52	–
2	84036,31	100011,19	–
3	84031,41	100030,50	28,00
4	84040,59	100048,18	–
5	84020,46	100113,58	–
6	84017,20	100126,91	116,99
7	84015,52	100140,53	–
8	84059,60	100019,99	–
9	84049,85	99953,78	–
10	84042,53	99928,55	–

1	2	3	4
Внутренний контур			
1	84044,82	99956,27	–
2	84044,75	99956,65	–
3	84044,55	99956,99	–
4	84044,25	99957,24	–
5	84043,88	99957,38	–
6	84043,49	99957,38	–
7	84043,12	99957,24	–
8	84042,82	99956,99	–
9	84042,62	99956,65	–
10	84042,56	99956,27	–
11	84042,62	99955,88	–
12	84042,82	99955,53	–
13	84043,12	99955,28	–
14	84043,49	99955,14	–
15	84043,88	99955,14	–
16	84044,25	99955,28	–
17	84044,55	99955,53	–
18	84044,75	99955,88	–
S=3093 кв.м	–	–	–
Образуемый земельный участок 5			
1	84084,40	100039,54	–
2	84085,39	100037,25	–
3	84085,39	100037,23	2,82
4	84085,40	100037,22	–
5	84084,81	100027,59	–
6	84084,35	100018,56	–
7	84059,60	100019,99	–
8	84015,52	100140,53	–
9	84010,57	100154,07	–
10	84027,27	100199,59	–
11	84450,27	101060,55	–
12	84456,15	101076,73	80,00
13	84458,44	101093,79	–
14	84459,67	101139,74	–
15	84482,96	101138,90	–
16	84484,62	101138,84	–
17	84483,56	101097,79	–
18	84483,54	101097,10	–
19	84483,43	101093,13	–

1	2	3	4
20	84483,31	101090,10	–
21	84483,20	101088,38	105,00
22	84483,07	101086,66	–
23	84483,05	101086,50	105,00
24	84483,04	101086,34	–
25	84482,44	101081,15	–
26	84482,39	101080,81	105,00
27	84482,34	101080,47	–
28	84480,87	101072,64	–
29	84480,11	101069,48	–
30	84477,08	101059,77	105,00
31	84473,13	101050,40	–
32	84465,52	101034,91	–
33	84461,92	101027,65	–
34	84457,60	101018,78	–
35	84327,07	100753,10	–
36	84290,61	100678,89	–
37	84194,39	100483,04	–
38	84186,67	100467,31	–
39	84178,95	100451,62	–
40	84156,00	100404,91	–
41	84151,15	100395,03	–
42	84127,79	100347,48	–
43	84074,77	100239,57	–
44	84069,66	100229,17	–
45	84049,71	100188,57	–
46	84049,69	100188,54	–
47	84048,23	100185,41	91,99
48	84046,89	100182,23	–
49	84046,75	100181,92	–
50	84046,65	100181,63	–
51	84045,32	100178,03	91,99
52	84044,15	100174,39	–
53	84043,89	100173,64	–
54	84043,67	100172,72	–
55	84042,89	100169,76	91,99
56	84042,22	100166,77	–
57	84042,14	100166,45	–
58	84042,09	100166,12	–
59	84040,70	100156,77	91,99

1	2	3	4
60	84040,29	100147,33	–
61	84040,25	100146,44	–
62	84040,32	100145,24	–
63	84040,67	100139,57	91,99
64	84041,36	100133,94	–
65	84041,47	100133,08	–
66	84041,67	100132,09	–
67	84042,08	100129,89	91,99
68	84042,55	100127,71	–
69	84042,57	100127,60	–
70	84043,40	100124,25	95,83
71	84044,35	100120,94	–
72	84052,43	100094,70	–
73	84064,73	100054,74	–
74	84071,42	100052,49	28,00
75	84077,34	100048,63	–
76	84079,76	100046,31	–
77	84082,29	100043,15	–
78	84082,34	100043,09	28,00
79	84082,38	100043,02	–
80	84084,35	100039,64	–
81	84084,37	100039,59	28,00
S=30336 кв.м	–	–	–
Образующий земельный участок 6			
1	84449,56	101140,10	–
2	84459,67	101139,74	–
3	84484,62	101138,84	–
4	84488,44	101138,70	–
5	84488,87	101153,59	–
6	84449,68	101154,86	–
S=579 кв.м	–	–	–
Образующий земельный участок 7			
1	84044,82	99956,27	–
2	84044,75	99956,65	–
3	84044,55	99956,99	–
4	84044,25	99957,24	–
5	84043,88	99957,38	–
6	84043,49	99957,38	–
7	84043,12	99957,24	–
8	84042,82	99956,99	–

1	2	3	4
9	84042,62	99956,65	–
10	84042,56	99956,27	–
11	84042,62	99955,88	–
12	84042,82	99955,53	–
13	84043,12	99955,28	–
14	84043,49	99955,14	–
15	84043,88	99955,14	–
16	84044,25	99955,28	–
17	84044,55	99955,53	–
18	84044,75	99955,88	–
S=4 кв.м	–	–	–
Образующий земельный участок 8			
1	84484,62	101138,84	–
2	84488,44	101138,70	–
3	84488,43	101138,31	–
4	84484,65	101138,43	–
5	84483,56	101097,79	–
S=2 кв.м	–	–	–

3. Сведения о границах территории, применительно к которой осуществляется подготовка проекта межевания, содержащие перечень координат характерных точек таких границ в системе координат, используемой для ведения Единого государственного реестра недвижимости.

Номер точки	X	Y	R(м)
1	2	3	4
Образующий земельный участок 1			
1	84059,81	99999,29	–
2	84047,57	99916,72	–
3	84086,59	99912,01	–
4	84102,21	99913,04	–
5	84111,91	99868,66	–
6	84092,19	99871,04	–
7	84092,01	99871,35	–
8	84088,53	99871,48	–
9	83978,63	99884,76	–
10	83985,13	99924,26	–
11	84022,74	99919,72	–
12	84024,34	99930,52	–
13	84042,53	99928,55	–
14	84049,85	99953,78	–

1	2	3	4
15	84059,60	100019,99	–
16	84085,80	100018,48	–
17	84075,85	100004,76	28,00
Внутренний контур			
1	83996,47	99913,36	–
2	83996,85	99918,27	–
3	83991,71	99919,17	–
4	83991,30	99913,76	–
Образуемый земельный участок 2			
1	84449,68	101154,86	–
2	84488,87	101153,59	–
3	84489,43	101173,29	–
4	84449,84	101174,54	–
Образуемый земельный участок 3			
1	84085,40	100037,22	–
2	84087,21	100027,88	28,00
3	84085,80	100018,48	–
4	84084,35	100018,56	–
5	84084,81	100027,59	–
Образуемый земельный участок 4			
1	84024,34	99930,52	–
2	84036,31	100011,19	–
3	84031,41	100030,50	28,00
4	84040,59	100048,18	–
5	84020,46	100113,58	–
6	84017,20	100126,91	116,99
7	84015,52	100140,53	–
8	84059,60	100019,99	–
9	84049,85	99953,78	–
10	84042,53	99928,55	–
Внутренний контур			
1	84044,82	99956,27	–
2	84044,75	99956,65	–
3	84044,55	99956,99	–
4	84044,25	99957,24	–
5	84043,88	99957,38	–
6	84043,49	99957,38	–
7	84043,12	99957,24	–
8	84042,82	99956,99	–
9	84042,62	99956,65	–

1	2	3	4
10	84042,56	99956,27	—
11	84042,62	99955,88	—
12	84042,82	99955,53	—
13	84043,12	99955,28	—
14	84043,49	99955,14	—
15	84043,88	99955,14	—
16	84044,25	99955,28	—
17	84044,55	99955,53	—
18	84044,75	99955,88	—
Образуемый земельный участок 5			
1	84084,40	100039,54	—
2	84085,39	100037,25	—
3	84085,39	100037,23	2,82
4	84085,40	100037,22	—
5	84084,81	100027,59	—
6	84084,35	100018,56	—
7	84059,60	100019,99	—
8	84015,52	100140,53	—
9	84010,57	100154,07	—
10	84027,27	100199,59	—
11	84450,27	101060,55	—
12	84456,15	101076,73	80,00
13	84458,44	101093,79	—
14	84459,67	101139,74	—
15	84482,96	101138,90	—
16	84484,62	101138,84	—
17	84483,56	101097,79	—
18	84483,54	101097,10	—
19	84483,43	101093,13	—
20	84483,31	101090,10	—
21	84483,20	101088,38	105,00
22	84483,07	101086,66	—
23	84483,05	101086,50	105,00
24	84483,04	101086,34	—
25	84482,44	101081,15	—
26	84482,39	101080,81	105,00
27	84482,34	101080,47	—
28	84480,87	101072,64	—
29	84480,11	101069,48	—
30	84477,08	101059,77	105,00

1	2	3	4
31	84473,13	101050,40	–
32	84465,52	101034,91	–
33	84461,92	101027,65	–
34	84457,60	101018,78	–
35	84327,07	100753,10	–
36	84290,61	100678,89	–
37	84194,39	100483,04	–
38	84186,67	100467,31	–
39	84178,95	100451,62	–
40	84156,00	100404,91	–
41	84151,15	100395,03	–
42	84127,79	100347,48	–
43	84074,77	100239,57	–
44	84069,66	100229,17	–
45	84049,71	100188,57	–
46	84049,69	100188,54	–
47	84048,23	100185,41	91,99
48	84046,89	100182,23	–
49	84046,75	100181,92	–
50	84046,65	100181,63	–
51	84045,32	100178,03	91,99
52	84044,15	100174,39	–
53	84043,89	100173,64	–
54	84043,67	100172,72	–
55	84042,89	100169,76	91,99
56	84042,22	100166,77	–
57	84042,14	100166,45	–
58	84042,09	100166,12	–
59	84040,70	100156,77	91,99
60	84040,29	100147,33	–
61	84040,25	100146,44	–
62	84040,32	100145,24	–
63	84040,67	100139,57	91,99
64	84041,36	100133,94	–
65	84041,47	100133,08	–
66	84041,67	100132,09	–
67	84042,08	100129,89	91,99
68	84042,55	100127,71	–
69	84042,57	100127,60	–
70	84043,40	100124,25	95,83

1	2	3	4
71	84044,35	100120,94	–
72	84052,43	100094,70	–
73	84064,73	100054,74	–
74	84071,42	100052,49	28,00
75	84077,34	100048,63	–
76	84079,76	100046,31	–
77	84082,29	100043,15	–
78	84082,34	100043,09	28,00
79	84082,38	100043,02	–
80	84084,35	100039,64	–
81	84084,37	100039,59	28,00
Образуемый земельный участок 6			
1	84449,56	101140,10	–
2	84459,67	101139,74	–
3	84484,62	101138,84	–
4	84488,44	101138,70	–
5	84488,87	101153,59	–
6	84449,68	101154,86	–
Образуемый участок 7			
1	84044,82	99956,27	–
2	84044,75	99956,65	–
3	84044,55	99956,99	–
4	84044,25	99957,24	–
5	84043,88	99957,38	–
6	84043,49	99957,38	–
7	84043,12	99957,24	–
8	84042,82	99956,99	–
9	84042,62	99956,65	–
10	84042,56	99956,27	–
11	84042,62	99955,88	–
12	84042,82	99955,53	–
13	84043,12	99955,28	–
14	84043,49	99955,14	–
15	84043,88	99955,14	–
16	84044,25	99955,28	–
17	84044,55	99955,53	–
18	84044,75	99955,88	–
Образуемый участок 8			
1	84484,62	101138,84	–
2	84488,44	101138,70	–

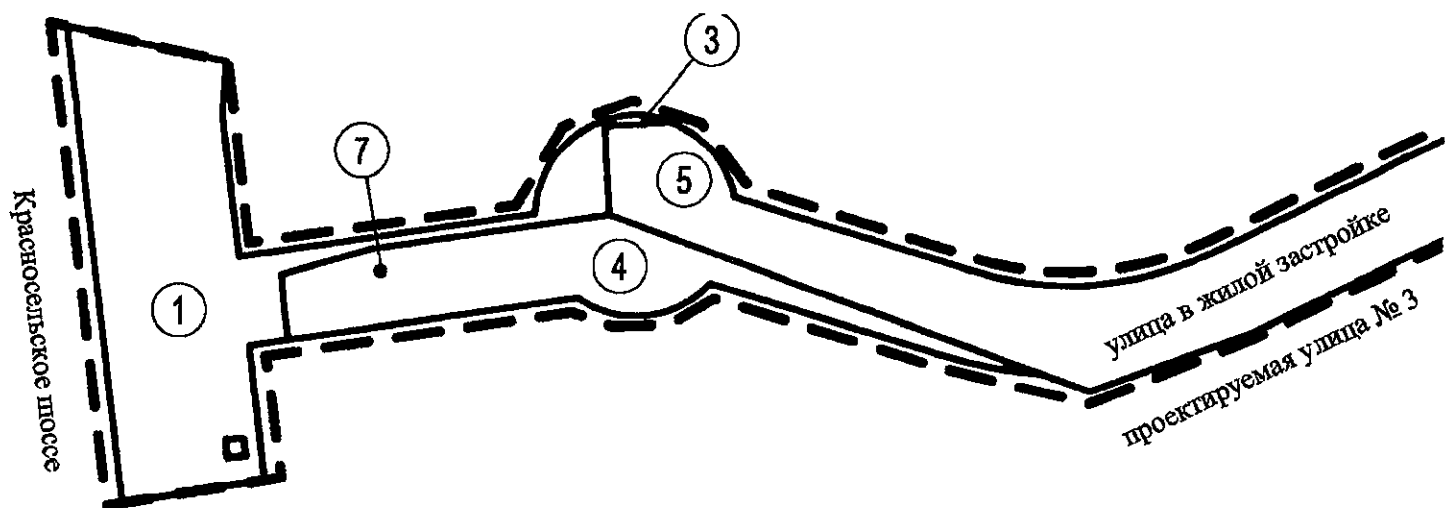
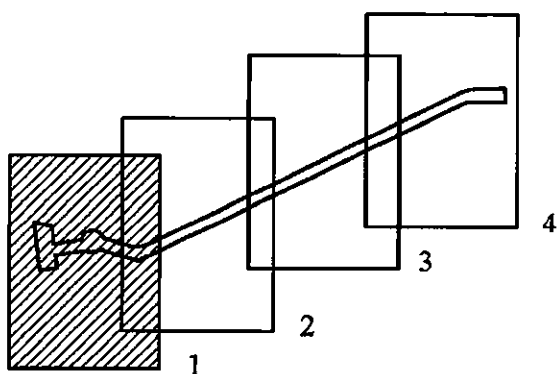
1	2	3	4
3	84488,43	101138,31	–
4	84484,65	101138,43	–
5	84483,56	101097,79	–

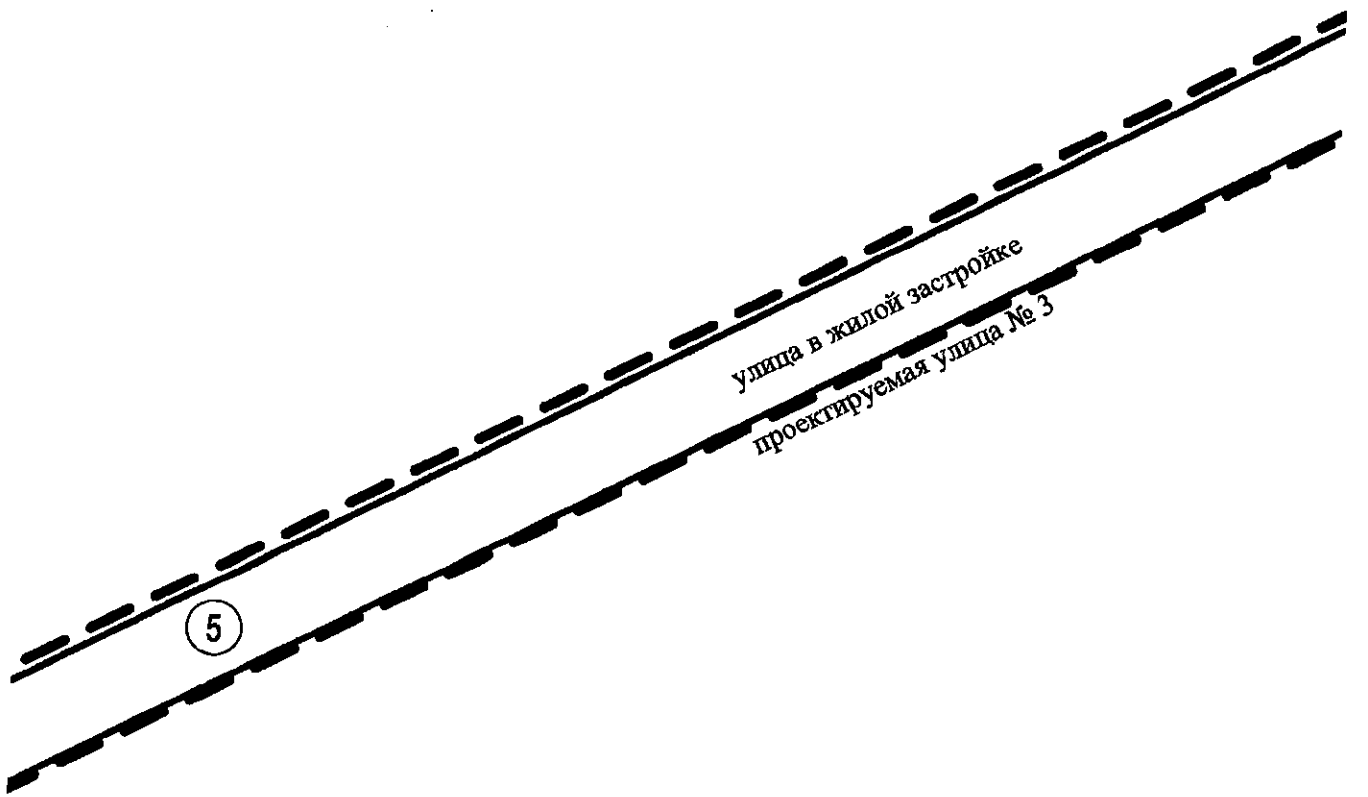
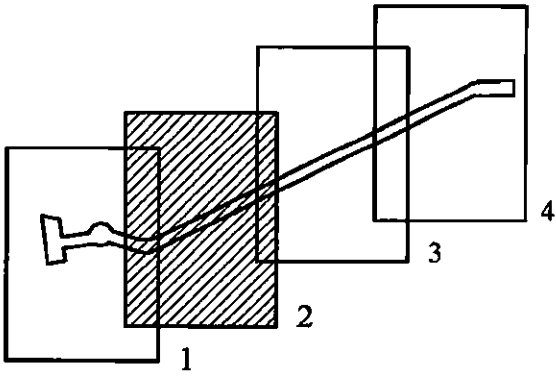
4. Вид разрешенного использования образуемых земельных участков, предназначенных для размещения линейных объектов, а также существующих земельных участков, занятых линейными объектами в соответствии с проектом планировки территории.

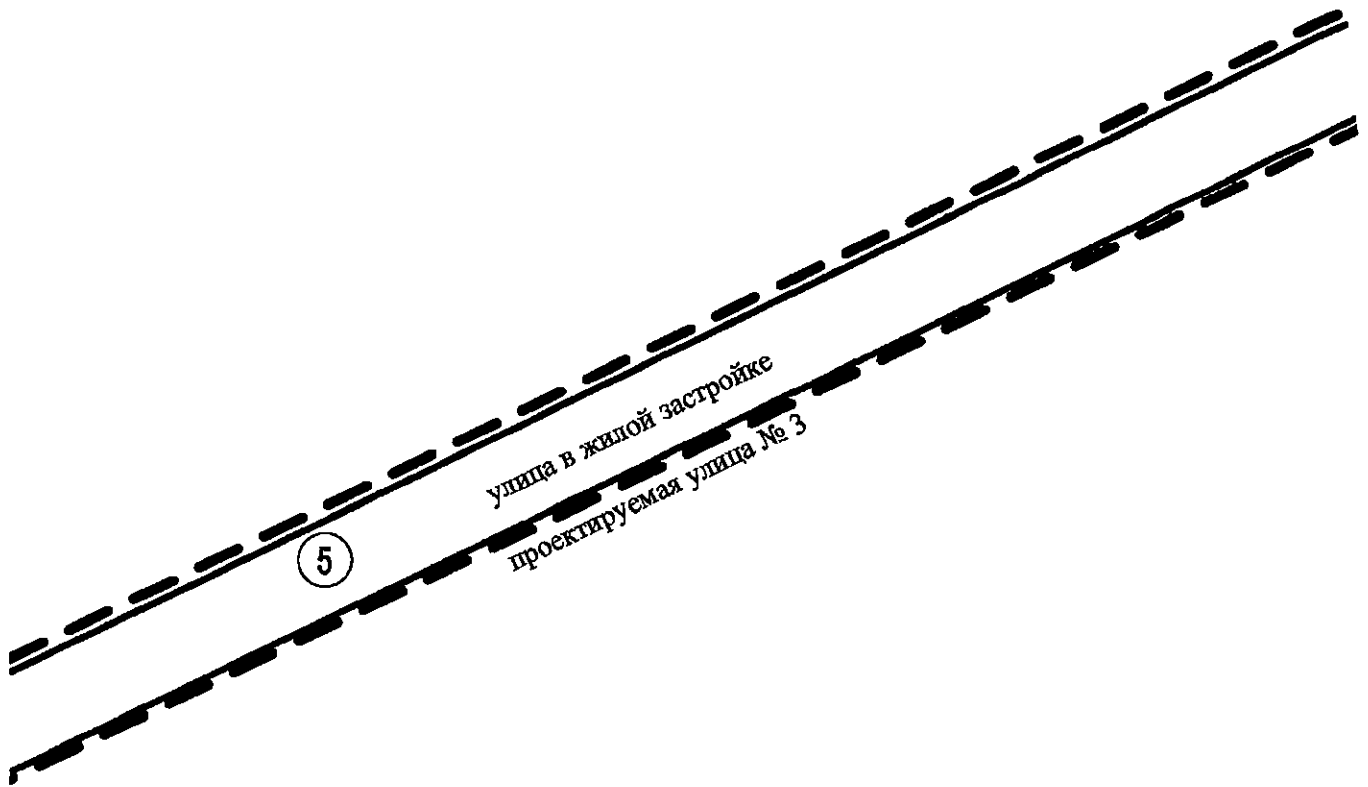
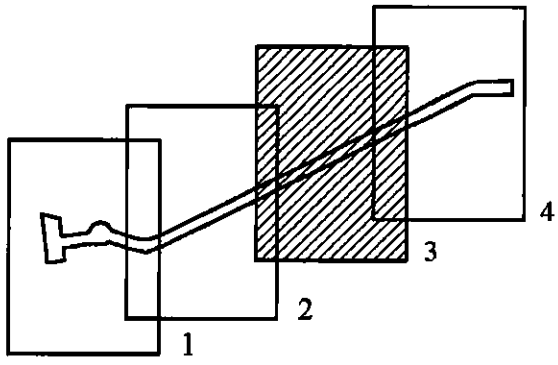
Условный номер образуемого (существующего) земельного участка	Кадастровый номер существующего земельного участка	Вид разрешенного использования
1	2	3
1	–	Земельные участки (территории) общего пользования – улично-дорожная сеть
2	–	Земельные участки (территории) общего пользования – улично-дорожная сеть
3	78:40:0019185:1205	Земельные участки (территории) общего пользования – улично-дорожная сеть
4	78:40:0019185:87	Земельные участки (территории) общего пользования – улично-дорожная сеть
5	78:40:0019185:1236	Земельные участки (территории) общего пользования – улично-дорожная сеть
6	–	Земельные участки (территории) общего пользования – улично-дорожная сеть
7	–	Земельные участки (территории) общего пользования – улично-дорожная сеть
8	78:40:0019185:1232	Земельные участки (территории) общего пользования – улично-дорожная сеть
9	78:40:0019185:107	Земельные участки (территории) общего пользования – улично-дорожная сеть

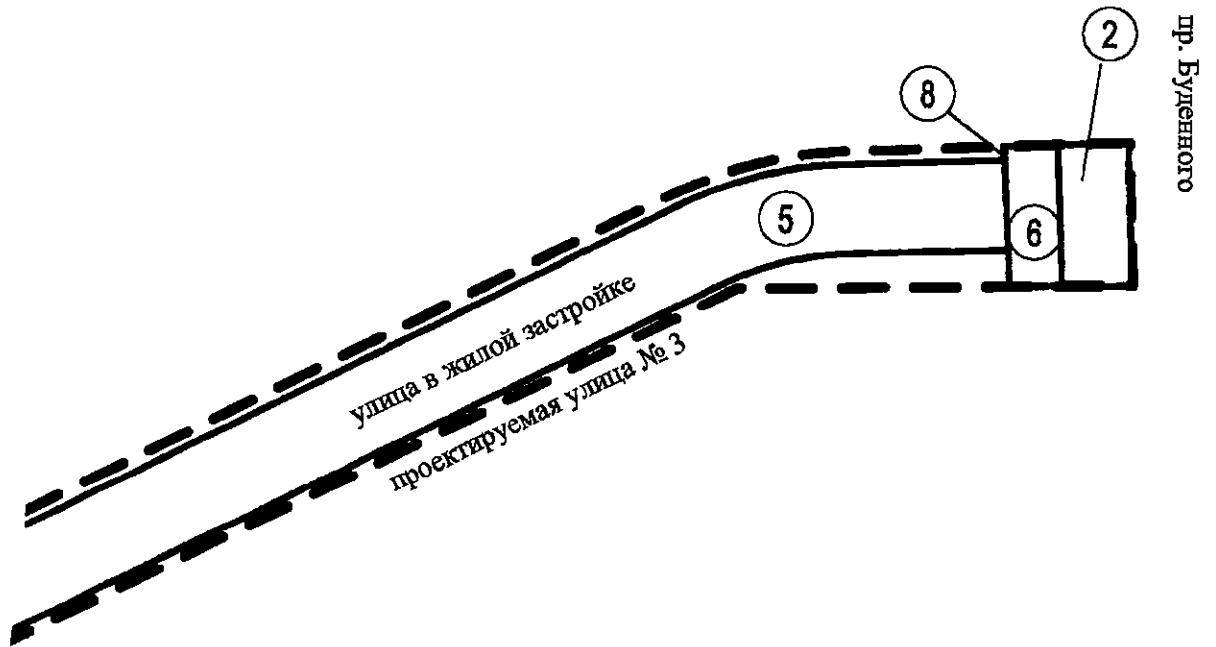
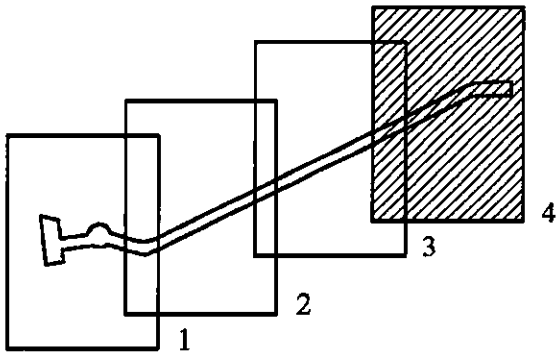


ЧЕРТЕЖ
межевания территории для размещения линейного объекта регионального значения
«проектируемая улица № 3 от пр. Будённого до Красносельского шоссе»
(границы и условные номера образуемых земельных
участков, в том числе в отношении которых предполагаются их резервирование и
(или) изъятие для государственных нужд)









Условные обозначения

--- границы территории, в отношении которой осуществляется подготовка проекта планировки

□ — границы образуемых земельных участков, в том числе в отношении которых предполагаются их резервирование и (или) изъятие для государственных нужд

① — условные номера образуемых земельных участков, в том числе в отношении которых предполагаются их резервирование и (или) изъятие для государственных нужд

