

**ПРАВИТЕЛЬСТВО САНКТ-ПЕТЕРБУРГА****ПОСТАНОВЛЕНИЕ** окуд17.07.2023№ 744**О внесении изменений
в постановление Правительства
Санкт-Петербурга от 17.11.2008 № 1431**

В соответствии со статьями 45 и 46 Градостроительного кодекса Российской Федерации и в целях обеспечения градостроительного развития территории квартала 21, ограниченной Заречной ул., ул.Фёдора Абрамова, ул.Шишкина, Толубеевским проездом, в Выборгском районе Правительство Санкт-Петербурга

ПОСТАНОВЛЯЕТ:

1. Внести в постановление Правительства Санкт-Петербурга от 17.11.2008 № 1431 «Об утверждении проекта планировки с проектом межевания территории по адресу: Выборгский район, участок 1 севернее пересечения с 3-м Верхним пер. («Северная долина»)» путем утверждения отдельных частей проекта межевания территории квартала 21, ограниченной Заречной ул., ул.Фёдора Абрамова, ул.Шишкина, Толубеевским проездом, в Выборгском районе следующие изменения:

1.1. Пункты 2, 2.1 и 2.2 постановления после слов «ул.Николая Рубцова, в Выборгском районе» дополнить словами «, территории квартала 21, ограниченной Заречной ул., ул.Фёдора Абрамова, ул.Шишкина, Толубеевским проездом, в Выборгском районе».

1.2. В пункте 2 постановления слова «в составе» заменить словами «, в составе».

1.3. Дополнить постановление пунктами 2-2 и 2-2.1 – 2-2.4 следующего содержания:
«2-2. Утвердить проект межевания территории квартала 21, ограниченной Заречной ул., ул.Фёдора Абрамова, ул.Шишкина, Толубеевским проездом, в Выборгском районе в составе:

2-2.1. Чертеж межевания территории квартала 21, ограниченной Заречной ул., ул.Фёдора Абрамова, ул.Шишкина, Толубеевским проездом, в Выборгском районе (красные линии; границы существующего элемента планировочной структуры) согласно приложению № 20.

2-2.2. Чертеж межевания территории квартала 21, ограниченной Заречной ул., ул.Фёдора Абрамова, ул.Шишкина, Толубеевским проездом, в Выборгском районе (границы образуемых земельных участков, условные номера образуемых земельных участков) согласно приложению № 21.

2-2.3. Перечень и сведения о площади образуемых земельных участков, способы их образования, вид разрешенного использования образуемых земельных участков в соответствии с проектом планировки территории квартала 21, ограниченной Заречной ул., ул.Фёдора Абрамова, ул. Шишкина, Толубеевским проездом, в Выборгском районе согласно приложению № 22.

2-2.4. Сведения о границах территории квартала 21, ограниченной Заречной ул., ул.Фёдора Абрамова, ул.Шишкина, Толубеевским проездом, в Выборгском районе, содержащие перечень координат характерных точек этих границ в системе координат, используемой для ведения Единого государственного реестра недвижимости, согласно приложению № 23».

1.4. Дополнить постановление приложениями № 20 – 23, изложив их в редакции согласно приложениям № 1 – 4 к настоящему постановлению.

1.5. Признать утратившими силу приложения № 4 и 5 к постановлению в части территории квартала 21, ограниченной Заречной ул., ул.Фёдора Абрамова, ул.Шишкина, Толубеевским проездом, в Выборгском районе.

2. Постановление вступает в силу на следующий день после его официального опубликования.

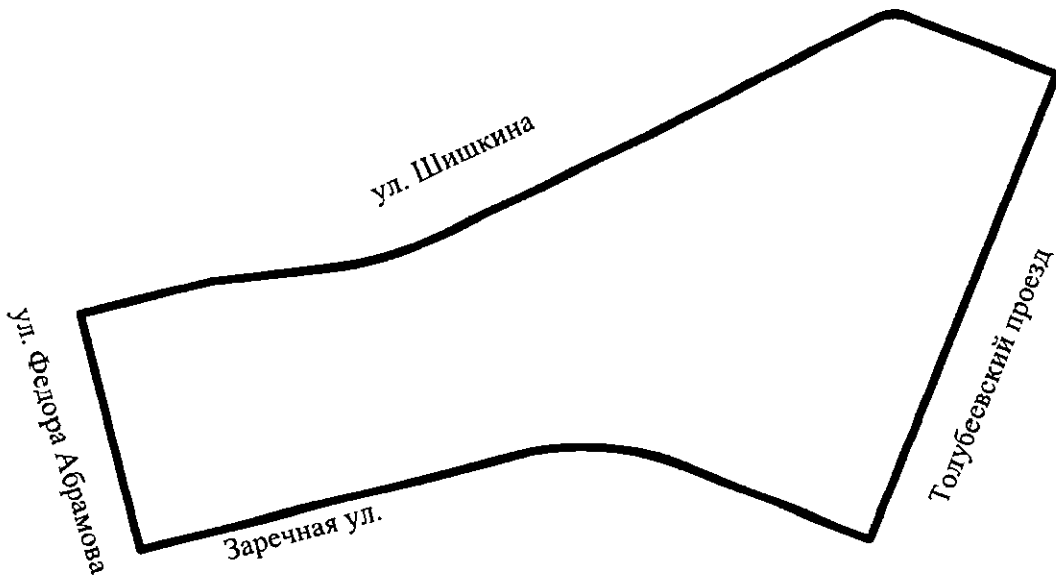
3. Контроль за выполнением постановления возложить на вице-губернатора Санкт-Петербурга Линченко Н.В.

Губернатор
Санкт-Петербурга



А.Д.Беглов

ЧЕРТЕЖ
межевания территории квартала 21, ограниченной Заречной ул., ул. Федора
Абрамова, ул. Шишкина, Толубеевским проездом, в Выборгском районе
(красные линии; границы существующего элемента планировочной структуры)



Условные обозначения



– красные линии

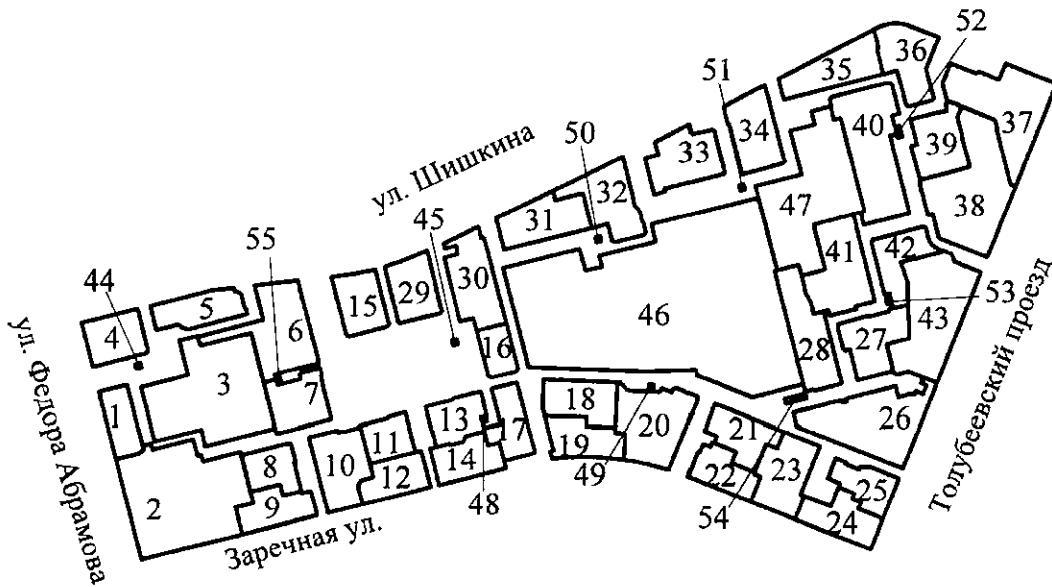


– границы существующего элемента планировочной структуры




ЧЕРТЕЖ

межевания территории квартала 21, ограниченной Заречной ул., ул. Федора
Абрамова, ул. Шишкина, Толубеевским проездом, в Выборгском районе
(границы образуемых земельных участков, условные номера образуемых
земельных участков)



Условные обозначения

-  – границы образуемых земельных участков
- 1 – условные номера образуемых земельных участков



Приложение № 3
к постановлению
Правительства Санкт-Петербурга
от 17.07.2023 № 744

ПЕРЕЧЕНЬ И СВЕДЕНИЯ

о площади образуемых земельных участков, способы их образования,
вид разрешенного использования образуемых земельных участков
в соответствии с проектом планировки территории квартала 21, ограниченной
Заречной ул., ул.Федора Абрамова, ул.Шишкина, Толубеевским проездом,
в Выборгском районе

№ п/п	Условный номер образуемого земельного участка	Вид разрешенного использования образуемого земельного участка	Площадь образуемого земельного участка, га	Способы образования земельного участка
1	2	3	4	5
1	1	Многоэтажная жилая застройка (высотная застройка)	0,21	Раздел или перераспределение
2	2	Многоэтажная жилая застройка (высотная застройка)	1,20	Раздел или перераспределение
3	3	Дошкольное, начальное и среднее образование	1,05	Раздел или перераспределение
4	4	Хранение автотранспорта	0,27	Раздел или перераспределение
5	5	Многоэтажная жилая застройка (высотная застройка)	0,28	Раздел или перераспределение
6	6	Многоэтажная жилая застройка (высотная застройка)	0,55	Раздел или перераспределение
7	7	Многоэтажная жилая застройка (высотная застройка)	0,30	Раздел или перераспределение
8	8	Многоэтажная жилая застройка (высотная застройка)	0,22	Раздел или перераспределение
9	9	Многоэтажная жилая застройка (высотная застройка)	0,26	Раздел или перераспределение
10	10	Многоэтажная жилая застройка (высотная застройка)	0,39	Раздел или перераспределение
11	11	Многоэтажная жилая застройка (высотная застройка)	0,20	Раздел или перераспределение

1	2	3	4	5
12	12	Многоэтажная жилая застройка (высотная застройка)	0,25	Раздел или перераспределение
13	13	Многоэтажная жилая застройка (высотная застройка)	0,23	Раздел или перераспределение
14	14	Многоэтажная жилая застройка (высотная застройка)	0,26	Раздел или перераспределение
15	15	Хранение автотранспорта	0,28	Раздел или перераспределение
16	16	Многоэтажная жилая застройка (высотная застройка)	0,16	Раздел или перераспределение
17	17	Многоэтажная жилая застройка (высотная застройка)	0,24	Раздел или перераспределение
18	18	Многоэтажная жилая застройка (высотная застройка)	0,30	Раздел или перераспределение
19	19	Многоэтажная жилая застройка (высотная застройка)	0,28	Раздел или перераспределение
20	20	Многоэтажная жилая застройка (высотная застройка)	0,51	Раздел или перераспределение
21	21	Многоэтажная жилая застройка (высотная застройка)	0,28	Раздел или перераспределение
22	22	Многоэтажная жилая застройка (высотная застройка)	0,24	Раздел или перераспределение
23	23	Многоэтажная жилая застройка (высотная застройка)	0,38	Раздел или перераспределение
24	24	Многоэтажная жилая застройка (высотная застройка)	0,29	Раздел или перераспределение
25	25	Многоэтажная жилая застройка (высотная застройка)	0,23	Раздел или перераспределение
26	26	Многоэтажная жилая застройка (высотная застройка)	0,68	Раздел или перераспределение
27	27	Многоэтажная жилая застройка (высотная застройка)	0,34	Раздел или перераспределение
28	28	Многоэтажная жилая застройка (высотная застройка)	0,43	Раздел или перераспределение

1	2	3	4	5
29	29	Хранение автотранспорта	0,29	Раздел или перераспределение
30	30	Многоэтажная жилая застройка (высотная застройка)	0,41	Раздел или перераспределение
31	31	Многоэтажная жилая застройка (высотная застройка)	0,36	Раздел или перераспределение
32	32	Многоэтажная жилая застройка (высотная застройка)	0,39	Раздел или перераспределение
33	33	Хранение автотранспорта	0,36	Раздел или перераспределение
34	34	Многоэтажная жилая застройка (высотная застройка)	0,36	Раздел или перераспределение
35	35	Многоэтажная жилая застройка (высотная застройка)	0,37	Раздел или перераспределение
36	36	Многоэтажная жилая застройка (высотная застройка)	0,35	Раздел или перераспределение
37	37	Многоэтажная жилая застройка (высотная застройка)	0,66	Раздел или перераспределение
38	38	Многоэтажная жилая застройка (высотная застройка)	0,83	Раздел или перераспределение
39	39	Многоэтажная жилая застройка (высотная застройка)	0,33	Раздел или перераспределение
40	40	Многоэтажная жилая застройка (высотная застройка)	0,69	Раздел или перераспределение
41	41	Многоэтажная жилая застройка (высотная застройка)	0,50	Раздел или перераспределение
42	42	Многоэтажная жилая застройка (высотная застройка)	0,28	Раздел или перераспределение
43	43	Многоэтажная жилая застройка (высотная застройка)	0,74	Раздел или перераспределение
44	44	Предоставление коммунальных услуг	0,003	Раздел или перераспределение
45	45	Предоставление коммунальных услуг	0,003	Раздел или перераспределение
46	46	Дошкольное, начальное и среднее образование	3,97	Раздел или перераспределение
47	47	Дошкольное, начальное и среднее образование	1,02	Раздел или перераспределение

1	2	3	4	5
48	48	Предоставление коммунальных услуг	0,003	Раздел или перераспределение
49	49	Предоставление коммунальных услуг	0,003	Раздел или перераспределение
50	50	Предоставление коммунальных услуг	0,003	Раздел или перераспределение
51	51	Предоставление коммунальных услуг	0,003	Раздел или перераспределение
52	52	Предоставление коммунальных услуг	0,006	Раздел или перераспределение
53	53	Предоставление коммунальных услуг	0,003	Раздел или перераспределение
54	54	Предоставление коммунальных услуг	0,011	Раздел или перераспределение
55	55	Предоставление коммунальных услуг	0,006	Раздел или перераспределение



Приложение № 4
к постановлению
Правительства Санкт-Петербурга
от 17.07.2023 № 744

СВЕДЕНИЯ

о границах территории квартала 21, ограниченной Заречной ул.,
ул.Федора Абрамова, ул.Шишкина, Толубеевским проездом, в Выборгском районе,
содержащие перечень координат характерных точек этих границ
в системе координат, используемой для ведения
Единого государственного реестра недвижимости

Номер точки	X	Y	R(м)
1	2	3	4
Образуемый земельный участок 1			
1	110796,10	115050,77	—
2	110802,22	115074,54	—
3	110803,62	115075,97	—
4	110804,31	115078,65	—
5	110805,46	115079,32	—
6	110822,33	115075,09	—
7	110823,04	115074,50	—
8	110872,17	115062,11	—
9	110864,96	115033,43	—
Образуемый земельный участок 2			
1	110746,07	115173,68	—
2	110750,73	115191,91	—
3	110803,39	115178,66	—
4	110803,32	115178,41	—
5	110793,62	115140,32	—
6	110800,59	115138,52	—
7	110799,61	115134,70	—
8	110816,62	115130,27	—
9	110806,01	115088,30	—
10	110812,40	115086,65	—
11	110810,16	115078,15	—
12	110805,46	115079,32	—
13	110804,31	115078,65	—
14	110803,62	115075,97	—
15	110802,22	115074,54	—
16	110796,10	115050,77	—
17	110692,39	115076,89	—
18	110718,47	115180,61	—
Образуемый земельный участок 3			
1	110925,04	115189,80	—
2	110911,84	115137,58	—
3	110922,08	115134,98	—
4	110917,27	115115,74	—

1	2	3	4
5	110881,96	115124,62	–
6	110869,83	115076,39	–
7	110814,41	115090,33	–
8	110826,48	115138,30	–
9	110809,53	115142,56	–
10	110827,59	115214,37	–
Образующий земельный участок 4			
1	110904,48	115081,47	–
2	110905,84	115083,13	3,15
3	110907,94	115083,53	–
4	110949,95	115072,94	–
5	110935,62	115015,63	–
6	110890,78	115026,92	–
Образующий земельный участок 5			
1	110969,50	115151,12	–
2	110953,19	115085,89	–
3	110938,80	115089,49	–
4	110929,10	115091,93	–
5	110928,13	115092,17	–
6	110933,15	115112,16	–
7	110933,26	115114,07	5,00
8	110932,64	115115,88	–
9	110929,42	115121,44	–
10	110928,80	115123,24	5,00
11	110928,90	115125,15	–
12	110943,88	115185,07	–
13	110945,09	115185,80	–
14	110948,98	115184,83	–
15	110949,96	115183,24	–
16	110963,16	115179,94	–
17	110966,57	115177,08	6,79
18	110967,47	115172,71	–
19	110971,77	115171,79	–
Образующий земельный участок 6			
1	110882,35	115213,97	–
2	110893,98	115259,43	–
3	110901,53	115257,49	–
4	110967,06	115240,73	–
5	110970,84	115239,76	–
6	110979,02	115237,67	–
7	110974,14	115193,28	–
8	110938,40	115202,21	–
9	110921,60	115135,10	–
10	110911,84	115137,58	–
11	110925,04	115189,80	–
12	110873,69	115202,74	–
13	110876,92	115215,36	–

1	2	3	4
Образуемый земельный участок 7			
1	110888,75	115260,76	–
2	110886,34	115261,38	–
3	110875,44	115262,16	–
4	110836,61	115271,94	–
5	110822,21	115215,73	–
6	110873,69	115202,74	–
7	110876,92	115215,36	–
8	110871,50	115216,75	–
9	110872,74	115221,59	–
10	110877,42	115240,20	–
11	110881,20	115239,26	–
12	110882,71	115239,48	2,00
13	110883,62	115240,70	–
Образуемый земельный участок 8			
1	110770,47	115219,54	–
2	110758,37	115222,59	–
3	110762,96	115240,81	–
4	110763,69	115241,23	–
5	110792,11	115234,07	–
6	110792,45	115235,46	–
7	110810,10	115231,01	–
8	110811,94	115229,63	3,00
9	110812,27	115227,35	–
10	110800,00	115179,51	–
11	110762,43	115188,97	–
Образуемый земельный участок 9			
1	110737,81	115257,53	–
2	110763,46	115250,99	–
3	110761,03	115241,30	–
4	110762,96	115240,81	–
5	110758,37	115222,59	–
6	110770,47	115219,54	–
7	110762,43	115188,97	–
8	110750,73	115191,91	–
9	110746,07	115173,68	–
10	110718,47	115180,61	–
Образуемый земельный участок 10			
1	110749,51	115304,07	–
2	110768,77	115299,14	–
3	110773,93	115302,32	–
4	110777,14	115315,04	–
5	110830,35	115301,65	–
6	110830,01	115301,12	2,00
7	110829,52	115300,73	–
8	110828,98	115300,42	–
9	110827,93	115299,49	3,50
10	110827,33	115298,24	–
11	110824,16	115285,50	–

1	2	3	4
12	110825,09	115285,26	–
13	110823,45	115278,44	–
14	110825,73	115277,85	–
15	110818,79	115250,77	–
16	110817,87	115249,54	2,00
17	110816,36	115249,33	–
18	110740,62	115268,70	–
Образуемый земельный участок 11			
1	110790,62	115311,65	–
2	110798,20	115340,79	–
3	110802,83	115358,04	–
4	110817,84	115354,12	–
5	110843,66	115347,76	–
6	110839,62	115332,00	–
7	110838,94	115330,94	2,00
8	110837,76	115330,50	–
9	110830,35	115301,65	–
Образуемый земельный участок 12			
1	110767,02	115373,68	–
2	110804,30	115363,86	–
3	110802,83	115358,04	–
4	110798,20	115340,79	–
5	110790,62	115311,65	–
6	110777,14	115315,04	–
7	110773,93	115302,32	–
8	110768,77	115299,14	–
9	110749,51	115304,07	–
Образуемый земельный участок 13			
1	110824,75	115428,79	–
2	110833,20	115426,62	–
3	110838,63	115425,25	–
4	110840,03	115430,80	–
5	110853,16	115427,25	–
6	110853,34	115427,93	–
7	110864,62	115425,04	–
8	110857,59	115396,89	–
9	110855,87	115395,39	–
10	110848,90	115368,21	–
11	110824,63	115374,55	–
12	110823,41	115375,47	–
13	110808,19	115379,38	–
14	110811,67	115393,28	–
15	110810,19	115393,65	–
16	110813,45	115406,60	–
17	110818,29	115408,96	–
18	110819,69	115408,61	–

1	2	3	4
Образуемый земельный участок 14			
1	110786,35	115450,54	–
2	110813,00	115443,72	–
3	110810,15	115432,42	–
4	110824,75	115428,79	–
5	110819,69	115408,61	–
6	110818,29	115408,96	–
7	110813,45	115406,60	–
8	110810,19	115393,65	–
9	110811,67	115393,28	–
10	110806,58	115372,98	–
11	110769,19	115382,31	–
Образуемый земельный участок 15			
1	110990,03	115316,91	–
2	110986,13	115298,51	242,89
3	110983,66	115279,86	–
4	110982,79	115271,95	–
5	110923,77	115287,05	–
6	110921,93	115288,43	3,00
7	110921,60	115290,70	–
8	110931,31	115328,62	–
9	110932,68	115330,45	3,00
10	110934,95	115330,79	–
Образуемый земельный участок 16			
1	110881,19	115432,67	–
2	110879,17	115434,01	3,02
3	110878,77	115436,39	–
4	110884,94	115460,43	–
5	110886,37	115462,29	3,00
6	110888,70	115462,56	–
7	110934,47	115450,80	–
8	110926,97	115420,89	–
Образуемый земельный участок 17			
1	110872,92	115462,03	–
2	110873,64	115460,82	–
3	110867,31	115435,96	–
4	110831,74	115445,10	–
5	110827,43	115428,10	–
6	110824,75	115428,79	–
7	110810,15	115432,42	–
8	110813,00	115443,72	–
9	110793,71	115448,65	–
10	110801,73	115479,43	–
11	110802,95	115480,15	–
Образуемый земельный участок 18			
1	110840,25	115489,83	–
2	110838,69	115532,89	–
3	110829,27	115532,39	–
4	110828,01	115562,29	–

1	2	3	4
5	110873,90	115564,14	–
6	110876,31	115504,32	–
7	110876,94	115488,83	–
8	110848,55	115487,69	–
Образуемый земельный участок 19			
1	110840,25	115489,83	–
2	110804,25	115499,12	–
3	110803,39	115495,79	–
4	110796,04	115497,81	–
5	110797,69	115534,43	289,12
6	110794,69	115570,97	–
7	110822,35	115572,03	–
8	110822,75	115562,08	–
9	110828,01	115562,29	–
10	110829,27	115532,39	–
11	110838,69	115532,89	–
Образуемый земельный участок 20			
1	110867,40	115624,91	–
2	110867,38	115622,61	3,00
3	110865,73	115621,01	–
4	110863,40	115619,90	–
5	110867,61	115609,56	–
6	110863,99	115607,86	–
7	110865,18	115576,68	–
8	110866,33	115574,05	–
9	110873,17	115567,73	–
10	110873,62	115567,10	2,00
11	110873,81	115566,34	–
12	110873,90	115564,14	–
13	110822,75	115562,08	–
14	110822,35	115572,03	–
15	110794,69	115570,97	–
16	110790,35	115594,05	289,12
17	110784,15	115616,70	–
18	110856,85	115645,78	–
19	110858,38	115645,76	2,00
20	110859,45	115644,67	–
Образуемый земельный участок 21			
1	110812,11	115662,26	–
2	110803,07	115684,88	–
3	110791,33	115680,19	–
4	110781,81	115703,99	–
5	110811,06	115715,69	–
6	110806,52	115727,05	–
7	110823,55	115733,90	–
8	110851,90	115663,44	–
9	110824,39	115652,66	–
10	110819,39	115665,17	–
11	110819,41	115665,18	–

1	2	3	4
Образуемый земельный участок 22			
1	110811,25	115650,94	–
2	110802,07	115647,26	–
3	110802,58	115645,98	–
4	110777,29	115635,86	–
5	110751,57	115699,77	–
6	110777,38	115710,10	–
7	110780,09	115703,30	–
8	110781,81	115703,99	–
9	110791,33	115680,19	–
10	110803,07	115684,88	–
11	110812,86	115660,41	–
12	110808,21	115658,54	–
Образуемый земельный участок 23			
1	110780,09	115703,30	–
2	110777,38	115710,10	–
3	110751,57	115699,77	–
4	110733,33	115745,10	–
5	110757,32	115754,69	–
6	110758,94	115750,64	–
7	110808,80	115770,58	–
8	110817,76	115748,28	–
9	110823,55	115733,90	–
10	110806,52	115727,05	–
11	110811,06	115715,69	–
Образуемый земельный участок 24			
1	110702,07	115822,79	–
2	110733,77	115835,47	–
3	110743,92	115810,07	–
4	110750,74	115812,78	–
5	110754,46	115803,50	–
6	110760,03	115805,73	–
7	110766,43	115789,71	–
8	110746,52	115781,69	–
9	110757,32	115754,69	–
10	110733,33	115745,10	–
Образуемый земельный участок 25			
1	110733,77	115835,47	–
2	110774,97	115851,95	–
3	110787,02	115821,99	–
4	110787,17	115812,85	–
5	110787,00	115812,28	1,00
6	110786,54	115811,90	–
7	110784,44	115811,06	–
8	110788,58	115800,73	–
9	110790,06	115797,01	–
10	110791,67	115797,65	–
11	110795,94	115786,98	–
12	110775,33	115778,73	–

1	2	3	4
13	110770,31	115791,27	–
14	110766,43	115789,71	–
15	110760,03	115805,73	–
16	110754,46	115803,50	–
17	110750,74	115812,78	–
18	110743,92	115810,07	–
Образуемый земельный участок 26			
1	110872,48	115890,97	–
2	110878,12	115876,89	–
3	110872,56	115874,64	–
4	110870,33	115880,21	–
5	110861,26	115876,63	–
6	110863,93	115870,11	–
7	110863,91	115869,33	1,00
8	110863,35	115868,80	–
9	110860,56	115867,76	–
10	110861,96	115864,01	–
11	110861,32	115863,77	–
12	110858,18	115851,42	–
13	110868,70	115848,76	–
14	110869,31	115848,30	1,00
15	110869,42	115847,54	–
16	110856,58	115797,20	–
17	110853,58	115797,92	–
18	110852,63	115794,04	–
19	110855,59	115793,31	–
20	110842,84	115743,35	–
21	110828,89	115746,87	–
22	110795,76	115829,70	–
23	110791,51	115840,32	–
24	110785,21	115856,05	–
Образуемый земельный участок 27			
1	110945,91	115841,67	–
2	110940,68	115820,47	–
3	110941,36	115820,30	–
4	110933,97	115791,02	–
5	110932,67	115789,23	3,01
6	110930,51	115788,80	–
7	110908,36	115794,39	–
8	110906,52	115795,76	3,00
9	110906,19	115798,03	–
10	110907,05	115801,46	–
11	110875,53	115809,39	–
12	110884,88	115846,31	–
13	110912,48	115839,33	–
14	110918,28	115862,40	–
15	110952,91	115861,27	–
16	110947,87	115841,16	–

1	2	3	4
Образуемый земельный участок 28			
1	110987,98	115724,66	–
2	110871,75	115753,80	–
3	110864,01	115755,73	–
4	110866,14	115764,03	–
5	110865,76	115764,13	–
6	110865,14	115764,59	1,00
7	110865,03	115765,34	–
8	110871,85	115792,23	–
9	110872,31	115792,85	1,00
10	110873,07	115792,96	–
11	110946,32	115774,52	–
12	110943,71	115764,24	–
13	110955,06	115761,36	–
14	110964,86	115756,30	–
15	110982,93	115751,76	–
16	110994,09	115748,98	–
Образуемый земельный участок 29			
1	110935,41	115340,88	–
2	110934,80	115341,34	1,02
3	110934,68	115342,09	–
4	110944,42	115382,41	–
5	110945,77	115384,27	3,00
6	110948,04	115384,62	–
7	111009,58	115369,79	–
8	111002,89	115354,48	–
9	110997,36	115340,67	242,89
10	110992,69	115326,56	–
Образуемый земельный участок 30			
1	111022,84	115425,12	–
2	111034,16	115422,44	–
3	111018,33	115389,79	–
4	111017,00	115386,75	–
5	111012,03	115388,03	–
6	111014,74	115399,27	–
7	111005,64	115401,47	–
8	111002,17	115387,60	–
9	110936,54	115403,45	–
10	110939,89	115417,35	–
11	110936,21	115418,24	–
12	110926,97	115420,89	–
13	110934,47	115450,80	–
14	111023,54	115428,03	–
Образуемый земельный участок 31			
1	111032,68	115538,09	–
2	111068,39	115529,11	–
3	111061,42	115500,64	–
4	111065,54	115499,63	–
5	111068,19	115499,63	–

1	2	3	4
6	111070,93	115498,31	–
7	111043,02	115440,71	–
8	111040,73	115441,27	–
9	111010,76	115448,51	–
10	111014,50	115463,79	–
11	111016,34	115471,29	–
Образуемый земельный участок 32			
1	111019,96	115558,96	–
2	111018,24	115562,46	–
3	111025,28	115590,00	–
4	111026,77	115592,24	4,00
5	111029,34	115593,03	–
6	111038,45	115590,89	–
7	111039,18	115589,67	–
8	111048,76	115587,33	–
9	111056,17	115582,43	–
10	111105,83	115570,28	–
11	111070,93	115498,31	–
12	111068,19	115499,63	–
13	111065,54	115499,63	–
14	111061,42	115500,64	–
15	111068,39	115529,11	–
16	111032,68	115538,09	–
17	111036,72	115554,61	–
Образуемый земельный участок 33			
1	111131,22	115662,94	–
2	111133,05	115661,57	3,00
3	111133,38	115659,30	–
4	111130,29	115647,07	–
5	111130,78	115646,95	–
6	111128,95	115639,78	–
7	111138,85	115637,20	–
8	111129,01	115618,76	–
9	111121,16	115603,02	–
10	111107,58	115606,34	–
11	111104,26	115592,74	–
12	111066,84	115601,90	–
13	111070,15	115613,54	–
14	111073,19	115612,68	–
15	111073,94	115615,62	–
16	111075,51	115621,74	–
17	111088,58	115672,82	–
18	111089,79	115673,54	–
Образуемый земельный участок 34			
1	111098,66	115732,40	–
2	111100,03	115734,24	3,00
3	111102,30	115734,56	–
4	111179,49	115714,78	–
5	111163,81	115684,01	–

1	2	3	4
6	111157,33	115671,85	–
7	111139,75	115676,35	–
8	111140,04	115677,51	–
9	111088,02	115690,82	–
10	111092,06	115706,61	–
11	111093,66	115712,87	–
Образуемый земельный участок 35			
1	111227,11	115808,27	–
2	111186,41	115728,37	–
3	111164,53	115733,96	–
4	111190,89	115836,14	–
5	111217,06	115829,49	–
6	111217,48	115831,13	–
7	111236,32	115826,35	–
Образуемый земельный участок 36			
1	111159,55	115859,11	–
2	111157,71	115860,49	3,00
3	111157,39	115862,76	–
4	111163,15	115885,31	–
5	111164,53	115887,14	3,00
6	111166,80	115887,47	–
7	111195,99	115880,01	–
8	111228,08	115893,17	–
9	111239,71	115863,46	–
10	111242,64	115847,67	40,39
11	111239,19	115831,98	–
12	111236,32	115826,35	–
13	111217,48	115831,13	–
14	111217,06	115829,49	–
15	111190,89	115836,14	–
16	111194,48	115850,17	–
Образуемый земельный участок 37			
1	111074,59	115971,82	–
2	111180,17	116014,06	–
3	111186,51	115998,40	–
4	111197,15	115972,21	–
5	111201,27	115961,68	–
6	111184,81	115955,09	–
7	111193,05	115934,53	–
8	111191,35	115930,62	–
9	111201,46	115905,28	–
10	111180,98	115896,88	–
11	111162,72	115901,61	–
12	111160,63	115906,48	–
13	111161,20	115906,71	–
14	111157,06	115916,80	–
15	111147,86	115939,24	–
16	111143,08	115950,95	–
17	111136,22	115952,47	–

1	2	3	4
18	111133,11	115952,48	–
19	111076,71	115966,82	–
Образуемый земельный участок 38			
1	111081,96	115873,44	–
2	111080,03	115873,94	–
3	111079,57	115873,33	1,00
4	111078,81	115873,22	–
5	111046,01	115881,60	–
6	111045,40	115882,05	1,00
7	111045,28	115882,81	–
8	111046,26	115886,76	–
9	111023,16	115892,55	–
10	111021,92	115893,20	2,99
11	111021,11	115894,34	–
12	111001,71	115942,66	–
13	111074,59	115971,82	–
14	111076,71	115966,82	–
15	111133,11	115952,48	–
16	111136,22	115952,47	–
17	111143,08	115950,95	–
18	111147,86	115939,24	–
19	111157,06	115916,80	–
20	111145,91	115912,34	–
21	111124,35	115917,80	–
22	111124,21	115917,24	–
23	111095,86	115924,53	–
24	111095,10	115924,42	1,00
25	111094,65	115923,81	–
Образуемый земельный участок 39			
1	111094,65	115923,81	–
2	111095,10	115924,42	1,00
3	111095,86	115924,53	–
4	111124,21	115917,24	–
5	111124,35	115917,80	–
6	111145,91	115912,34	–
7	111157,06	115916,80	–
8	111161,20	115906,71	–
9	111160,63	115906,48	–
10	111162,72	115901,61	–
11	111158,87	115900,03	–
12	111153,04	115901,50	–
13	111151,19	115894,23	–
14	111151,87	115894,06	–
15	111144,17	115863,86	–
16	111120,62	115869,83	–
17	111118,11	115870,95	–
18	111116,51	115864,62	–
19	111111,23	115865,96	–
20	111081,96	115873,44	–

1	2	3	4
Образуемый земельный участок 40			
1	111049,05	115816,53	–
2	111048,05	115812,54	–
3	111035,49	115815,71	–
4	111047,32	115862,65	–
5	111127,08	115842,55	–
6	111128,93	115849,85	–
7	111147,05	115845,31	–
8	111147,80	115845,43	1,00
9	111148,26	115846,04	–
10	111149,90	115852,47	–
11	111178,55	115845,15	–
12	111181,00	115843,31	4,00
13	111181,43	115840,29	–
14	111167,11	115783,95	–
15	111165,28	115781,51	4,00
16	111162,26	115781,07	–
17	111157,85	115782,19	–
18	111157,73	115781,70	–
19	111143,78	115785,24	–
20	111145,51	115792,05	–
Образуемый земельный участок 41			
1	111046,21	115805,25	–
2	111035,91	115764,30	–
3	110989,05	115776,08	–
4	110982,93	115751,76	–
5	110964,86	115756,30	–
6	110955,06	115761,36	–
7	110943,71	115764,24	–
8	110947,55	115779,36	–
9	110941,68	115780,84	–
10	110948,57	115808,31	–
11	110951,81	115807,49	–
12	110955,50	115822,03	–
13	110956,82	115827,28	–
14	110965,07	115825,20	–
15	111033,54	115807,95	–
16	111033,65	115808,42	–
Образуемый земельный участок 42			
1	111011,37	115890,44	–
2	111014,35	115885,92	13,59
3	111018,86	115882,92	–
4	111030,63	115879,84	–
5	111032,78	115878,24	3,50
6	111033,16	115875,59	–
7	111020,51	115825,67	–
8	111019,13	115823,83	3,00
9	111016,86	115823,50	–
10	110964,08	115836,85	–

1	2	3	4
11	110965,18	115841,97	–
12	110949,08	115846,01	–
13	110952,91	115861,27	–
14	110977,24	115860,48	–
15	110978,19	115860,29	–
16	110996,29	115853,53	–
17	111007,82	115899,29	–
Образуемый земельный участок 43			
1	110996,94	115908,94	–
2	111004,75	115906,95	–
3	111007,82	115899,29	–
4	110999,75	115867,27	–
5	110996,29	115853,53	–
6	110978,19	115860,29	–
7	110977,24	115860,48	–
8	110952,91	115861,27	–
9	110918,28	115862,40	–
10	110912,48	115839,33	–
11	110883,48	115846,66	–
12	110881,64	115848,04	3,00
13	110881,31	115850,31	–
14	110884,21	115861,71	–
15	110872,48	115890,97	–
16	110985,97	115936,37	–
Образуемый земельный участок 44			
1	110889,70	115077,22	–
2	110894,54	115076,00	–
3	110893,18	115070,57	–
4	110888,33	115071,79	–
Образуемый земельный участок 45			
1	110918,20	115400,22	–
2	110916,99	115395,36	–
3	110911,56	115396,72	–
4	110912,77	115401,57	–
Образуемый земельный участок 46			
1	111036,39	115599,21	–
2	111018,53	115603,71	–
3	111003,96	115545,82	–
4	110992,66	115548,66	–
5	110988,36	115531,70	–
6	111011,24	115525,90	–
7	110991,40	115447,72	–
8	110889,86	115473,63	–
9	110884,96	115594,98	–
10	110886,51	115643,45	–
11	110880,94	115644,85	–
12	110858,35	115701,00	–
13	110871,75	115753,80	–
14	110987,98	115724,66	–

1	2	3	4
15	110988,59	115727,10	–
16	111063,77	115707,86	–
Образуемый земельный участок 47			
1	111035,91	115764,30	–
2	111049,05	115816,53	–
3	111145,51	115792,05	–
4	111143,78	115785,24	–
5	111157,73	115781,70	–
6	111152,79	115762,09	–
7	111138,81	115765,49	–
8	111132,75	115740,61	–
9	111087,68	115751,95	–
10	111075,81	115704,78	–
11	110988,59	115727,10	–
12	110994,09	115748,98	–
13	110982,93	115751,76	–
14	110989,05	115776,08	–
Образуемый земельный участок 48			
1	110839,85	115430,10	–
2	110838,63	115425,25	–
3	110833,20	115426,62	–
4	110834,42	115431,47	–
Образуемый земельный участок 49			
1	110866,30	115595,95	–
2	110871,90	115596,19	–
3	110871,68	115601,19	–
4	110866,08	115600,94	–
Образуемый земельный участок 50			
1	111023,56	115541,76	–
2	111024,77	115546,61	–
3	111019,34	115547,97	–
4	111018,13	115543,12	–
Образуемый земельный участок 51			
1	111076,43	115687,78	–
2	111077,64	115692,63	–
3	111072,21	115693,99	–
4	111071,00	115689,14	–
Образуемый земельный участок 52			
1	111137,28	115852,92	–
2	111136,07	115848,07	–
3	111125,20	115850,79	–
4	111126,42	115855,64	–
Образуемый земельный участок 53			
1	110960,33	115843,19	–
2	110959,12	115838,35	–
3	110953,69	115839,70	–
4	110954,90	115844,55	–

1	2	3	4
Образуемый земельный участок 54			
1	110856,58	115734,68	—
2	110862,02	115756,00	—
3	110857,17	115757,23	—
4	110851,74	115735,92	—
Образуемый земельный участок 55			
1	110883,59	115218,82	—
2	110882,35	115213,97	—
3	110871,50	115216,75	—
4	110872,74	115221,59	—

