

**ПРАВИТЕЛЬСТВО САНКТ-ПЕТЕРБУРГА****ПОСТАНОВЛЕНИЕ**

окуд

20.08.2024№ 701

**О внесении изменений в постановление
Правительства Санкт-Петербурга
от 29.06.2010 № 868**

В соответствии со статьями 45 и 46 Градостроительного кодекса Российской Федерации и в целях обеспечения градостроительного развития территории, ограниченной береговой линией р.М.Сестры (Заводской канал), ул.Борисова, наб.р.Сестры, ул.Володарского, пл.Свободы, в Курортном районе Правительство Санкт-Петербурга

ПОСТАНОВЛЯЕТ:

1. Внести в постановление Правительства Санкт-Петербурга от 29.06.2010 № 868 «Об утверждении проекта планировки с проектом межевания территории, ограниченной Ермоловским пр., проектным продолжением ул.Борисова, наб.р.Сестры, ул.Володарского, пл.Свободы, полосой отвода железной дороги Сестрорецкого направления, в Курортном районе» путем утверждения отдельных частей проекта планировки с проектом межевания территории, ограниченной береговой линией р.М.Сестры (Заводской канал), ул.Борисова, наб.р.Сестры, ул.Володарского, пл.Свободы, в Курортном районе следующие изменения:

1.1. Пункты 1 и 2 постановления после слов «в Курортном районе» дополнить словами «, за исключением территории, ограниченной береговой линией р.М.Сестры (Заводской канал), ул.Борисова наб.р.Сестры, ул.Володарского, пл.Свободы, в Курортном районе,».

1.2. Пункты 1.1 – 1.3, 2.1 и 2.2 постановления и названия приложений № 1 – 5 после слов «в Курортном районе» дополнить словами «, за исключением территории, ограниченной береговой линией р.М.Сестры (Заводской канал), ул.Борисова, наб.р.Сестры, ул.Володарского, пл.Свободы, в Курортном районе».

1.3. В пунктах 1.1 – 1.3, 2.1 и 2.2 постановления слово «согласно» заменить словом «, согласно».

1.4. Дополнить постановление пунктами 1-1 и 1-1.1 – 1-1.5 следующего содержания:

«1-1. Утвердить проект планировки территории, ограниченной береговой линией р.М.Сестры (Заводской канал), ул.Борисова, наб.р.Сестры, ул.Володарского, пл.Свободы, в Курортном районе в составе:

1-1.1. Чертеж планировки территории, ограниченной береговой линией р.М.Сестры (Заводской канал), ул.Борисова, наб.р.Сестры, ул.Володарского, пл.Свободы, в Курортном районе (красные линии) согласно приложению № 6.

1-1.2. Чертеж планировки территории, ограниченной береговой линией р.М.Сестры (Заводской канал), ул.Борисова, наб.р.Сестры, ул.Володарского, пл.Свободы, в Курортном

районе (границы зон планируемого размещения объектов капитального строительства) согласно приложению № 7.

1-1.3. Чертеж планировки территории, ограниченной береговой линией р.М.Сестры (Заводской канал), ул.Борисова, наб.р.Сестры, ул.Володарского, пл.Свободы, в Курортном районе (границы планируемых элементов планировочной структуры) согласно приложению № 8.

1-1.4. Положение о характеристиках планируемого развития территории, в том числе о плотности и параметрах застройки территории (в пределах, установленных градостроительным регламентом), о характеристиках необходимых для обеспечения жизнедеятельности граждан объектов коммунальной, транспортной инфраструктур, в том числе объектов, необходимых для развития территории в границах элемента планировочной структуры, ограниченной береговой линией р.М.Сестры (Заводской канал), ул.Борисова, наб.р.Сестры, ул.Володарского, пл.Свободы, в Курортном районе, согласно приложению № 9.

1-1.5. Положение об очередности планируемого развития территории, ограниченной береговой линией р.М.Сестры (Заводской канал), ул.Борисова, наб.р.Сестры, ул.Володарского, пл.Свободы, в Курортном районе, содержащее этапы строительства необходимых для обеспечения жизнедеятельности граждан объектов коммунальной, транспортной инфраструктур, согласно приложению № 10».

1.5. Дополнить постановление пунктами 2-1 и 2-1.1 – 2-1.5 следующего содержания:

«2-1. Утвердить проект межевания территории, ограниченной береговой линией р.М.Сестры (Заводской канал), ул.Борисова, наб.р.Сестры, ул.Володарского, пл.Свободы, в Курортном районе в составе:

2-1.1. Чертеж межевания территории, ограниченной береговой линией р.М.Сестры (Заводской канал), ул.Борисова, наб.р.Сестры, ул.Володарского, пл.Свободы, в Курортном районе (красные линии) согласно приложению № 11.

2-1.2. Чертеж межевания территории, ограниченной береговой линией р.М.Сестры (Заводской канал), ул.Борисова, наб.р.Сестры, ул.Володарского, пл.Свободы, в Курортном районе (границы планируемых элементов планировочной структуры) согласно приложению № 12.

2-1.3. Чертеж межевания территории, ограниченной береговой линией р.М.Сестры (Заводской канал), ул.Борисова, наб.р.Сестры, ул.Володарского, пл.Свободы, в Курортном районе (границы и условные номера образуемых земельных участков) согласно приложению № 13.

2-1.4. Перечень и сведения о площади образуемых земельных участков, способы их образования, вид разрешенного использования образуемых земельных участков в соответствии с проектом планировки территории, ограниченной береговой линией р.М.Сестры (Заводской канал), ул.Борисова, наб.р.Сестры, ул.Володарского, пл.Свободы, в Курортном районе согласно приложению № 14.

2-1.5. Сведения о границах территории, ограниченной береговой линией р.М.Сестры (Заводской канал), ул.Борисова, наб.р.Сестры, ул.Володарского, пл.Свободы, в Курортном районе, содержащие перечень координат характерных точек этих границ в системе координат, используемой для ведения Единого государственного реестра недвижимости, согласно приложению № 15».

1.6. В приложении № 3 к постановлению:

1.6.1. В пункте 1 таблицы пункта 2 число «52,43» заменить числом «45,50».

1.6.2. В пункте 1.2 таблицы пункта 2 число «41,12» заменить числом «37,48».

1.6.3. В пункте 1.3 таблицы пункта 2 число «9,79» заменить числом «6,50».

1.6.4. В таблице 1 пункта 3 пункты 1.49 – 1.63 и 1.69 исключить.

1.6.5. В таблице 2 пункта 3.1 пункты 25 и 26 исключить.

1.6.6. В абзаце третьем пункта 5 слово «четырёх» заменить словом «трех», число «673» заменить числом «473», число «, 65» исключить.

1.6.7. В абзаце девятом пункта 6 слово «шести» заменить словом «пяти», число «68,» исключить.

1.7. Дополнить постановление приложениями № 6 – 15, изложив их в редакции согласно приложениям № 1 – 10 к настоящему постановлению.

1.8. Признать утратившими силу приложения № 1, 2, 4 и 5 к постановлению в части территории, ограниченной береговой линией р.М.Сестры (Заводской канал), ул.Борисова, наб.р.Сестры, ул.Володарского, пл.Свободы, в Курортном районе.

2. Постановление вступает в силу на следующий день после его официального опубликования.

3. Контроль за выполнением постановления возложить на вице-губернатора Санкт-Петербурга Линченко Н.В.

Губернатор
Санкт-Петербурга

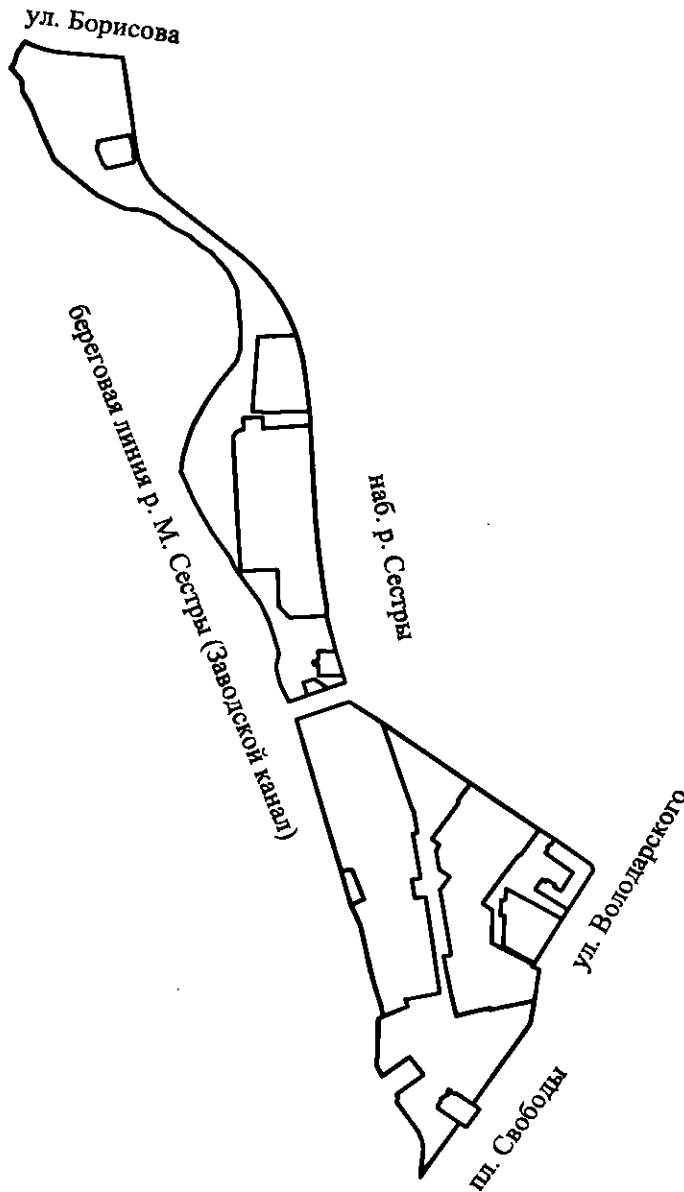


А.Д.Беглов



Приложение № 1
к постановлению
Правительства Санкт-Петербурга
от 20.08.2024 № 701

ЧЕРТЕЖ
планировки территории, ограниченной береговой линией р. М. Сестры
(Заводской канал), ул. Борисова, наб. р. Сестры, ул. Володарского,
пл. Свободы, в Курортном районе
(красные линии)



Условные обозначения

— — красные линии



Приложение № 2
к постановлению
Правительства Санкт-Петербурга
от 20.08.2024 № 701

ЧЕРТЕЖ
планировки территории, ограниченной береговой линией р. М. Сестры
(Заводской канал), ул. Борисова, наб. р. Сестры, ул. Володарского,
пл. Свободы, в Курортном районе
(границы зон планируемого размещения объектов капитального строительства)

ул. Борисова

береговая линия р. М. Сестры (Заводской канал)


наб. р. Сестры

ул. Володарского

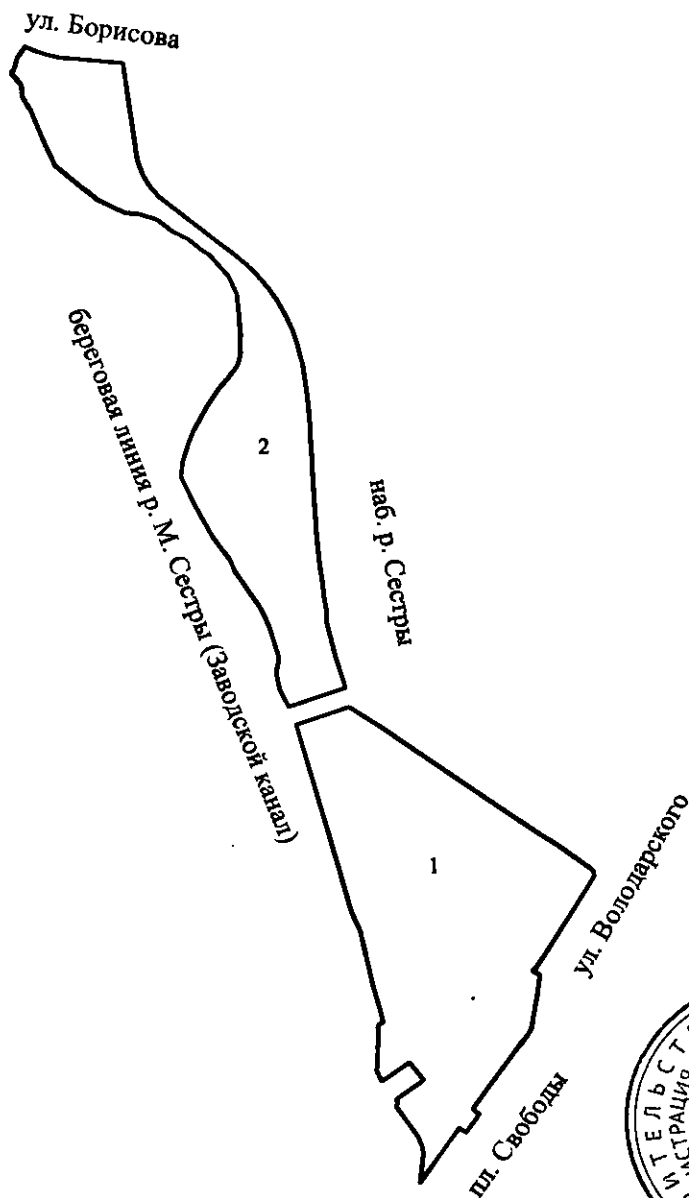
пл. Свободы




Условные обозначения

-  – границы зон планируемого размещения объектов капитального строительства
- 2 – номер зоны планируемого размещения объектов капитального строительства

ЧЕРТЕЖ
планировки территории, ограниченной береговой линией р. М. Сестры
(Заводской канал), ул. Борисова, наб. р. Сестры, ул. Володарского,
пл. Свободы, в Курортном районе
(границы планируемых элементов планировочной структуры)



Условные обозначения

-  – границы планируемых элементов планировочной структуры
- 2 – номер квартала



Приложение № 4
к постановлению
Правительства Санкт-Петербурга
от 20.08.2024 № 701

ПОЛОЖЕНИЕ

**о характеристиках планируемого развития территории,
в том числе о плотности и параметрах застройки территории (в пределах
установленных градостроительным регламентом), о характеристиках необходимых
для обеспечения жизнедеятельности граждан объектов коммунальной, транспортной
инфраструктур, в том числе объектов, необходимых для развития территории
в границах элемента планировочной структуры, ограниченной береговой линией
р.М.Сестры (Заводской канал), ул.Борисова, наб.р.Сестры, ул.Володарского,
пл.Свободы, в Курортном районе**

1. Границами проекта планировки с проектом межевания территории, ограниченной береговой линией р.М.Сестры (Заводской канал), ул.Борисова, наб.р.Сестры, ул.Володарского, пл.Свободы, в Курортном районе (далее – территория) являются:
- с севера – ул.Борисова;
 - с востока – наб.р.Сестры;
 - с юга – ул.Володарского, пл.Свободы;
 - с запада – береговая линия р.М.Сестры (Заводской канал).
2. Характеристика планируемого развития территории.

№ п/п	Наименование параметров	Единица измерения	Показатели
1	2	3	4
1	Площадь территории в границах элементов планировочной структуры (кварталов), в том числе:	га	6,93
1.1	Площадь квартала 1	га	3,95
1.2	Площадь квартала 2	га	2,98
2	Плотность застройки:		
2.1	Квартал 1	кв.м общей площади/га	3276
2.2	Квартал 2	кв.м общей площади/га	2729
3	Величина отступа от красных линий в границах элементов планировочной структуры (кварталов):		
3.1	Квартал 1	м	0
3.2	Квартал 2	м	0

3. Характеристики объектов коммунальной, транспортной инфраструктур.

№ п/п	Номер зоны планируемого размещения объектов капитального строительства	Условный номер образуемого земельного участка	Функциональное назначение объектов капитального строительства	Максимальная высота объектов капитального строительства, м	Максимальная общая площадь объектов капитального строительства, кв.м
1	2	3	4	5	6
1	1	1	Проезд	–	–
2		2	Проезд	–	–
3	–	4	Школа	–	–
4	–	7	Проезд	–	–
5	–	13	Проезд	–	–
6	–	14	Здание, обеспечивающее поставку электричества (трансформаторная подстанция)	–	–
7	3	17	Проезд	–	–
8	2	15	Здание, обеспечивающее поставку электричества (трансформаторная подстанция)	6	40
9	–	18	Малозэтажный многоквартирный дом	–	–
10	–	21	Сооружение, обеспечивающее очистку и уборку объектов недвижимости	–	–

4. Характеристика планируемого развития объектов транспортной инфраструктуры, необходимых для развития территории.

На территории предусматривается организация элементов улично-дорожной сети, строительство проездов в границах зон планируемого размещения объектов капитального строительства 1 и 3, организация открытых автостоянок не менее чем на четыре парковочных места в границах зоны планируемого размещения объектов капитального строительства 1.

5. Характеристика планируемого развития объектов коммунальной инфраструктуры, необходимых для развития территории.

Водоснабжение – в объеме 89,47 куб.м/сутки от системы централизованного водоснабжения.

Водоотведение – хозяйственно-бытовых сточных вод в объеме 70,53 куб.м/сутки, поверхностных стоков в объеме 25 куб.м/сутки в систему централизованной канализации.

Теплоснабжение – с нагрузкой 1,27 Гкал/час от системы централизованного теплоснабжения.

Электроснабжение – с электрической мощностью 580 кВт/598 кВА от системы централизованного электроснабжения.

На территории предусматривается размещение здания, обеспечивающего поставку электричества (трансформаторная подстанция), в границах зоны планируемого размещения объектов капитального строительства 2.



Приложение № 5
к постановлению
Правительства Санкт-Петербурга
от 20.08.2024 № 701

ПОЛОЖЕНИЕ

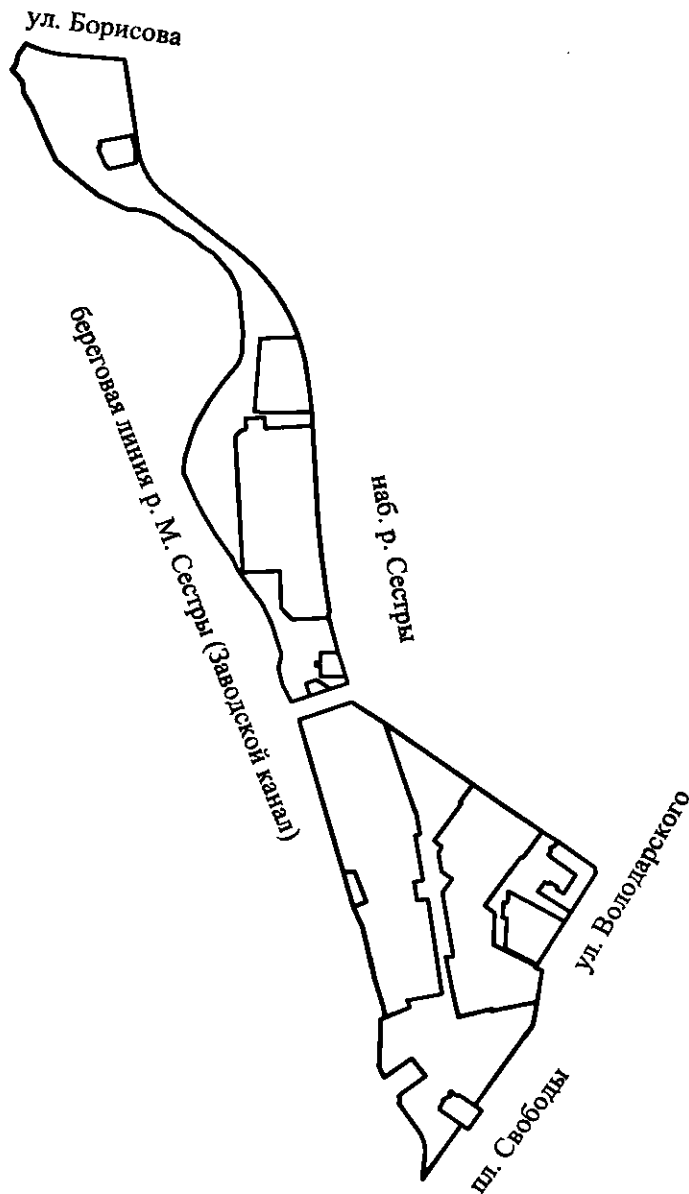
**об очередности планируемого развития территории, ограниченной береговой линией
р.М.Сестры (Заводской канал), ул.Борисова, наб. р.Сестры,
ул.Володарского, пл.Свободы, в Курортном районе, содержащее
этапы строительства необходимых для обеспечения жизнедеятельности граждан
объектов коммунальной, транспортной инфраструктур**

Этапы строительства необходимых для обеспечения жизнедеятельности граждан
объектов коммунальной, транспортной инфраструктур.

№ п/п	Номер зоны планируемого размещения объектов капитального строительства	Функциональное назначение объектов капитального строительства	Очередность планируемого развития территории/этапы строительства
1	2	3	4
1	1	Проезд	1/1
2	3	Проезд	1/1
3	2	Здание, обеспечивающее поставку электричества (трансформаторная подстанция)	1/1



ЧЕРТЕЖ
межевания территории, ограниченной береговой линией р. М. Сестры
(Заводской канал), ул. Борисова, наб. р. Сестры, ул. Володарского,
пл. Свободы, в Курортном районе
(красные линии)



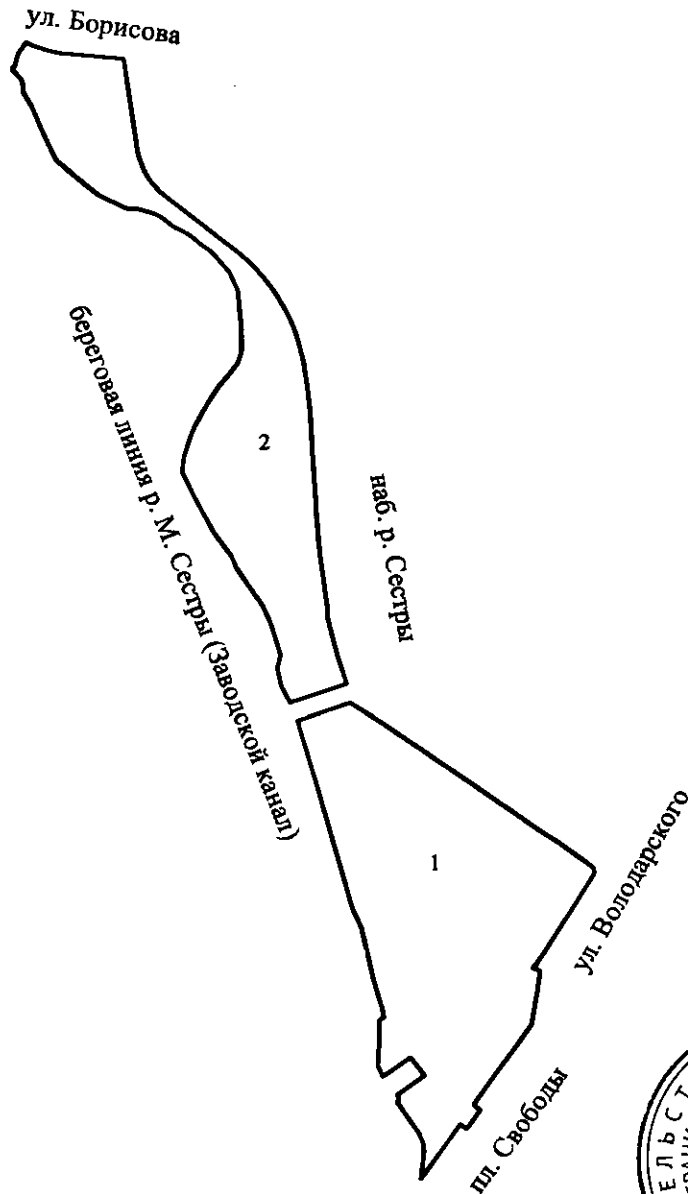
Условные обозначения

— — красные линии




ЧЕРТЕЖ

**межевания территории, ограниченной береговой линией р. М. Сестры
(Заводской канал), ул. Борисова, наб. р. Сестры, ул. Володарского,
пл. Свободы, в Курортном районе
(границы планируемых элементов планировочной структуры)**

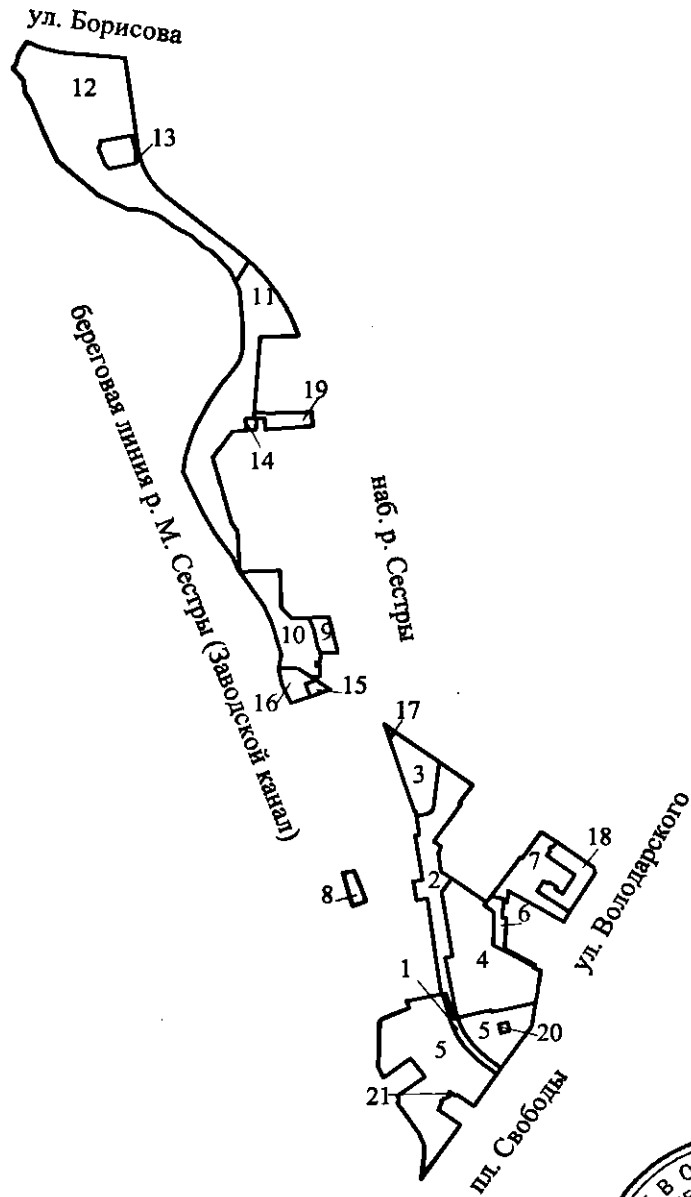


Условные обозначения


-  – границы планируемых элементов планировочной структуры
- 2 – номер квартала



ЧЕРТЕЖ
межевания территории, ограниченной береговой линией р. М. Сестры
(Заводской канал), ул. Борисова, наб. р. Сестры, ул. Володарского,
пл. Свободы, в Курортном районе
(границы и условные номера образуемых земельных участков)



Условные обозначения

-  – границы образуемых земельных участков
- 2 – условные номера образуемых земельных участков



Приложение № 9
к постановлению
Правительства Санкт-Петербурга
от 20.08.2024 № 701

ПЕРЕЧЕНЬ И СВЕДЕНИЯ

о площади образуемых земельных участков, способы их образования,
вид разрешенного использования образуемых земельных участков в соответствии
с проектом планировки территории, ограниченной береговой линией
р.М.Сестры (Заводской канал), ул.Борисова, наб.р.Сестры,
ул.Володарского, пл.Свободы, в Курортном районе

№ п/п	Условный номер образуемого земельного участка	Вид разрешенного использования образуемого земельного участка	Площадь образуемого земельного участка, га	Способ образования земельного участка
1	2	3	4	5
1	1	Земельные участки (территории) общего пользования – улично-дорожная сеть	0,04	Образование из земель, находящихся в государственной собственности
2	2	Земельные участки (территории) общего пользования – улично-дорожная сеть	0,29	Образование из земель, находящихся в государственной собственности
3	3	Земельные участки (территории) общего пользования – благоустройство территории	0,13	Образование из земель, находящихся в государственной собственности
4	4	Дошкольное, начальное и среднее общее образование	0,46	Перераспределение или образование из земель, находящихся в государственной собственности
5	5	Земельные участки (территории) общего пользования – благоустройство территории	0,74	Образование из земель, находящихся в государственной собственности
6	6	Земельные участки (территории) общего пользования – благоустройство территории	0,04	Образование из земель, находящихся в государственной собственности
7	7	Земельные участки (территории) общего пользования – улично-дорожная сеть	0,18	Перераспределение

1	2	3	4	5
8	8	Земельные участки (территории) общего пользования – благоустройство территории	0,03	Образование из земель, находящихся в государственной собственности
9	9	Земельные участки (территории) общего пользования – благоустройство территории	0,04	Образование из земель, находящихся в государственной собственности
10	10	Земельные участки (территории) общего пользования – благоустройство территории	0,20	Образование из земель, находящихся в государственной собственности
11	11	Земельные участки (территории) общего пользования – благоустройство территории	0,55	Образование из земель, находящихся в государственной собственности
12	12	Земельные участки (территории) общего пользования – благоустройство территории	0,87	Образование из земель, находящихся в государственной собственности
13	13	Земельные участки (территории) общего пользования – улично-дорожная сеть	0,002	Образование из земель, находящихся в государственной собственности
14	14	Предоставление коммунальных услуг	0,007	Перераспределение или образование из земель, находящихся в государственной собственности
15	15	Предоставление коммунальных услуг	0,01	Перераспределение, или раздел, или образование из земель, находящихся в государственной собственности
16	16	Земельные участки (территории) общего пользования – благоустройство территории	0,05	Перераспределение, или раздел, или образование из земель, находящихся в государственной собственности
17	17	Земельные участки (территории) общего пользования – улично-дорожная сеть	0,003	Образование из земель, находящихся в государственной собственности

1	2	3	4	5
18	18	Малозэтажная многоквартирная жилая застройка	0,10	Перераспределение или образование из земель, находящихся в государственной собственности
19	19	Земельные участки (территории) общего пользования – благоустройство территории	0,05	Перераспределение
20	20	Земельные участки (территории) общего пользования – благоустройство территории	0,005	Образование из земель, находящихся в государственной собственности
21	21	Предоставление коммунальных услуг	0,0005	Образование из земель, находящихся в государственной собственности



Приложение № 10
к постановлению
Правительства Санкт-Петербурга
от 20.08.2024 № 701

СВЕДЕНИЯ

о границах территории, ограниченной береговой линией р.М.Сестры (Заводской канал), ул.Борисова, наб.р.Сестры, ул.Володарского, пл.Свободы, в Курортном районе, содержащие перечень координат характерных точек этих границ в системе координат, используемой для ведения Единого государственного реестра недвижимости

Номер точки	X	Y	R (м)
1	2	3	4
Образуемый земельный участок 1			
1	112012,20	94415,52	--
2	112009,70	94416,37	--
3	111992,23	94421,66	--
4	111992,91	94424,46	--
5	111992,48	94424,60	--
6	111980,12	94430,17	58,00
7	111969,40	94438,46	--
8	111965,26	94442,52	--
9	111960,09	94448,36	--
10	111953,23	94457,46	--
11	111948,34	94454,06	--
12	111955,76	94444,25	--
13	111956,49	94443,38	--
14	111960,91	94438,38	--
15	111965,17	94434,21	--
16	111978,21	94424,35	64,00
17	111993,32	94418,12	--
18	112011,72	94413,17	--
Образуемый земельный участок 2			
1	112194,24	94410,55	--
2	112176,07	94436,12	--
3	112166,23	94428,85	--
4	112162,26	94425,97	--
5	112161,36	94427,38	--
6	112153,76	94422,01	--
7	112143,44	94414,69	--
8	112131,98	94406,56	--
9	112127,65	94412,56	--
10	112122,88	94409,78	--

1	2	3	4
11	112108,01	94412,06	—
12	112102,29	94420,18	—
13	112091,43	94412,52	—
14	112040,86	94420,71	—
15	112040,03	94414,91	—
16	112008,04	94421,04	—
17	111996,81	94423,40	—
18	111992,98	94424,43	—
19	111992,91	94424,46	—
20	111992,23	94421,66	—
21	112009,70	94416,37	—
22	112012,20	94415,52	—
23	112011,50	94412,12	—
24	112019,07	94410,86	—
25	112039,04	94408,14	—
26	112086,57	94401,68	—
27	112086,61	94400,53	—
28	112085,46	94393,32	—
29	112100,10	94391,06	—
30	112101,08	94397,23	—
31	112101,25	94397,99	—
32	112136,55	94392,35	—
33	112136,93	94394,69	—
34	112137,11	94395,65	—
35	112152,40	94393,26	—
36	112153,67	94401,38	—
37	112155,44	94404,77	6,00
38	112158,90	94406,41	—
Образуемый земельный участок 3			
1	112212,14	94373,10	—
2	112217,93	94377,22	—
3	112194,24	94410,55	—
4	112158,90	94406,41	—
5	112155,44	94404,77	6,00
6	112153,67	94401,38	—
7	112152,40	94393,26	—
8	112155,83	94392,72	—
9	112155,70	94391,70	—
Образуемый земельный участок 4			
1	112102,29	94420,18	—
2	112083,73	94446,51	—
3	112081,05	94444,57	—

1	2	3	4
4	112075,61	94452,09	--
5	112049,94	94451,37	--
6	112033,02	94482,31	--
7	112031,98	94481,65	--
8	112029,36	94487,32	--
9	112017,02	94485,15	--
10	112015,11	94485,13	--
11	112011,42	94484,36	--
12	112006,92	94483,63	--
13	112004,58	94483,25	--
14	111999,76	94461,51	--
15	111997,32	94450,10	--
16	111998,96	94449,72	--
17	111992,91	94424,46	--
18	111992,98	94424,43	--
19	111996,81	94423,40	--
20	112008,04	94421,04	--
21	112040,03	94414,91	--
22	112040,86	94420,71	--
23	112091,43	94412,52	--
Образуемый земельный участок 5			
Контур 1			
1	112011,72	94413,17	--
2	111993,32	94418,12	--
3	111978,21	94424,35	64,00
4	111965,17	94434,21	--
5	111960,91	94438,38	--
6	111956,49	94443,38	--
7	111955,76	94444,25	--
8	111948,34	94454,06	--
9	111923,26	94436,61	--
10	111932,09	94424,06	--
11	111931,14	94423,27	--
12	111933,69	94419,62	--
13	111934,10	94419,88	--
14	111935,05	94418,33	--
15	111932,52	94416,87	--
16	111931,56	94418,28	--
17	111930,19	94417,42	--
18	111929,37	94413,61	--
19	111928,35	94413,87	--
20	111927,71	94411,71	--
21	111925,74	94412,20	--

1	2	3	4
22	111922,17	94410,03	—
23	111921,72	94410,52	—
24	111920,60	94409,72	—
25	111908,46	94426,31	—
26	111871,06	94400,30	—
27	111865,55	94396,47	—
28	111886,93	94398,84	—
29	111889,40	94398,89	—
30	111894,10	94398,14	—
31	111896,38	94397,42	—
32	111899,80	94395,73	—
33	111900,14	94396,25	—
34	111926,07	94378,80	—
35	111926,34	94379,16	—
36	111930,03	94379,81	—
37	111931,55	94378,69	—
38	111946,66	94399,77	—
39	111960,99	94388,97	—
40	111945,84	94368,13	—
41	111954,75	94363,98	—
42	111970,19	94365,06	—
43	111981,21	94365,28	—
44	111990,82	94365,35	—
45	111992,63	94368,51	—
46	112000,50	94387,75	—
47	112006,30	94385,75	—
48	112011,50	94412,12	—
Контур 2			
1	112004,58	94483,25	—
2	111985,85	94480,15	—
3	111953,23	94457,46	—
4	111960,09	94448,36	—
5	111965,26	94442,52	—
6	111969,40	94438,46	—
7	111980,12	94430,17	58,00
8	111992,48	94424,60	—
9	111992,91	94424,46	—
10	111998,96	94449,72	—
11	111997,32	94450,10	—
12	111999,76	94461,51	—
Внутренний контур 3 (участок № 20)			
1	111989,18	94462,16	—
2	111982,38	94463,75	—

1	2	3	4
3	111980,82	94456,97	—
4	111987,62	94455,41	—
Образуемый земельный участок 6			
1	112088,42	94449,91	—
2	112085,24	94462,09	—
3	112083,50	94462,00	—
4	112083,68	94458,94	—
5	112071,54	94458,15	—
6	112071,30	94461,32	—
7	112047,30	94460,00	—
8	112034,20	94483,05	—
9	112033,02	94482,31	—
10	112049,94	94451,37	—
11	112075,61	94452,09	—
12	112081,05	94444,57	—
Образуемый земельный участок 7			
1	112139,17	94487,83	—
2	112131,35	94499,51	—
3	112127,31	94496,74	—
4	112127,28	94494,76	—
5	112125,59	94493,63	—
6	112123,82	94494,35	—
7	112120,56	94492,13	—
8	112104,96	94513,29	—
9	112090,11	94504,04	—
10	112093,69	94498,67	—
11	112095,35	94499,78	—
12	112099,50	94493,56	—
13	112097,84	94492,45	—
14	112099,74	94489,61	—
15	112092,12	94484,53	—
16	112075,53	94509,40	—
17	112068,11	94504,82	—
18	112092,60	94462,50	—
19	112085,24	94462,09	—
20	112088,42	94449,91	—
21	112108,95	94464,76	—
22	112118,71	94471,65	—
23	112119,31	94472,11	—
24	112118,46	94473,25	—
Образуемый земельный участок 8			
1	112107,30	94337,97	—

1	2	3	4
2	112108,57	94346,29	—
3	112084,68	94355,31	—
4	112080,61	94345,14	—
Образуемый земельный участок 9			
1	112307,27	94327,26	—
2	112279,12	94334,30	—
3	112279,15	94333,32	—
4	112279,36	94321,11	—
5	112285,07	94318,46	—
6	112294,83	94316,49	—
7	112296,87	94316,00	—
8	112298,88	94315,36	—
9	112300,83	94314,59	—
10	112306,62	94312,07	—
Образуемый земельный участок 10			
1	112344,24	94290,61	—
2	112315,10	94291,30	—
3	112306,07	94299,28	—
4	112306,62	94312,07	—
5	112300,83	94314,59	—
6	112298,88	94315,36	—
7	112296,87	94316,00	—
8	112294,83	94316,49	—
9	112285,07	94318,46	—
10	112279,36	94321,11	—
11	112271,74	94321,05	—
12	112271,79	94317,64	—
13	112268,75	94317,61	—
14	112268,71	94321,03	—
15	112260,63	94320,97	—
16	112260,68	94313,60	—
17	112266,98	94304,15	—
18	112267,40	94289,06	—
19	112276,32	94291,29	—
20	112276,66	94291,36	—
21	112277,53	94291,44	—
22	112278,40	94291,36	—
23	112278,98	94291,22	—
24	112303,08	94283,91	—
25	112303,34	94283,82	—
26	112303,62	94283,72	—
27	112315,11	94278,74	—
28	112315,62	94278,49	—

1	2	3	4
29	112315,76	94278,40	—
30	112321,51	94274,84	—
31	112321,70	94274,72	—
32	112343,12	94260,04	—
33	112343,21	94262,30	—
Образующий земельный участок 11			
1	112585,60	94267,23	—
2	112558,89	94289,25	145,00
3	112527,73	94304,31	—
4	112526,25	94304,82	—
5	112525,45	94275,64	—
6	112462,47	94270,71	—
7	112462,38	94264,46	—
8	112453,14	94264,60	—
9	112453,10	94264,00	—
10	112452,43	94254,68	—
11	112431,98	94239,96	—
12	112381,71	94253,63	—
13	112375,14	94258,27	—
14	112343,21	94259,98	—
15	112345,84	94258,18	—
16	112353,94	94255,01	—
17	112354,61	94254,68	—
18	112354,98	94254,45	—
19	112373,49	94241,48	—
20	112388,72	94233,08	—
21	112400,62	94226,94	—
22	112420,88	94217,54	—
23	112432,68	94219,02	—
24	112448,50	94223,96	—
25	112456,32	94227,06	—
26	112475,25	94237,48	—
27	112488,27	94246,09	—
28	112498,44	94253,96	—
29	112498,61	94254,08	—
30	112505,84	94259,21	—
31	112506,24	94259,46	—
32	112507,03	94259,83	—
33	112507,30	94259,92	—
34	112514,66	94262,13	—
35	112515,23	94262,26	—
36	112516,06	94262,34	—
37	112532,99	94262,47	—

1	2	3	4
38	112533,45	94262,45	—
39	112562,33	94259,85	—
40	112562,75	94259,79	—
41	112563,59	94259,56	—
42	112563,97	94259,41	—
43	112568,72	94257,23	—
Образуемый земельный участок 12			
1	112756,42	94099,83	—
2	112755,26	94102,30	—
3	112750,07	94116,45	85,00
4	112747,46	94131,31	—
5	112743,87	94173,51	—
6	112674,16	94183,58	—
7	112672,28	94183,88	60,00
8	112670,41	94184,24	—
9	112670,06	94182,21	—
10	112683,66	94178,76	—
11	112679,16	94154,75	—
12	112674,83	94154,77	—
13	112674,60	94153,66	—
14	112670,63	94154,52	—
15	112670,74	94154,87	—
16	112661,78	94158,47	—
17	112657,81	94161,58	—
18	112662,36	94182,34	—
19	112664,58	94182,04	—
20	112665,07	94185,62	—
21	112649,01	94193,34	60,00
22	112635,92	94205,44	—
23	112593,87	94257,90	—
24	112590,61	94261,70	—
25	112588,14	94264,49	145,00
26	112585,60	94267,23	—
27	112568,72	94257,23	—
28	112576,64	94253,59	—
29	112577,05	94253,38	—
30	112577,77	94252,87	—
31	112592,48	94240,40	—
32	112593,08	94239,80	—
33	112593,55	94239,14	—
34	112597,20	94232,99	—
35	112605,38	94223,93	—
36	112605,49	94223,80	—

1	2	3	4
37	112605,99	94223,08	—
38	112606,09	94222,91	—
39	112612,01	94211,66	—
40	112619,26	94202,49	—
41	112619,64	94201,94	—
42	112621,94	94198,07	—
43	112622,32	94197,26	—
44	112622,43	94196,92	—
45	112625,92	94184,70	—
46	112626,04	94184,20	—
47	112626,10	94183,57	—
48	112626,48	94175,68	—
49	112629,94	94168,79	—
50	112637,01	94154,32	—
51	112664,18	94122,67	—
52	112685,72	94112,70	—
53	112707,56	94103,75	—
54	112708,16	94103,46	—
55	112708,26	94103,40	—
56	112717,41	94097,84	—
57	112724,82	94097,39	—
58	112725,39	94097,32	—
59	112726,23	94097,10	—
60	112727,02	94096,73	—
61	112727,74	94096,23	—
62	112727,84	94096,15	—
63	112735,71	94089,19	—
64	112738,28	94091,08	—
65	112738,75	94091,39	—
66	112739,54	94091,76	—
67	112740,06	94091,92	—
68	112746,79	94093,56	—
Образуемый земельный участок 13			
1	112670,41	94184,24	—
2	112667,72	94184,88	62,55
3	112665,07	94185,62	—
4	112664,58	94182,04	—
5	112669,06	94181,45	—
6	112670,06	94182,21	—
Образуемый земельный участок 14			
1	112462,38	94264,46	—
2	112462,50	94272,50	—

1	2	3	4
3	112453,70	94272,30	—
4	112453,14	94264,60	—
Образуемый земельный участок 15			
1	112255,10	94309,88	—
2	112257,83	94317,88	—
3	112250,59	94328,74	—
4	112245,31	94313,22	—
Образуемый земельный участок 16			
1	112266,98	94304,15	—
2	112257,83	94317,88	—
3	112255,10	94309,88	—
4	112245,31	94313,22	—
5	112240,43	94298,88	—
6	112254,25	94292,14	—
7	112267,40	94289,06	—
Образуемый земельный участок 17			
1	112223,53	94369,34	—
2	112217,93	94377,22	—
3	112212,14	94373,10	—
Образуемый земельный участок 18			
1	112131,35	94499,51	—
2	112110,85	94527,46	—
3	112106,25	94528,52	—
4	112075,53	94509,40	—
5	112092,12	94484,53	—
6	112099,74	94489,61	—
7	112097,84	94492,45	—
8	112099,50	94493,56	—
9	112095,35	94499,78	—
10	112093,69	94498,67	—
11	112090,11	94504,04	—
12	112104,96	94513,29	—
13	112120,56	94492,13	—
14	112123,82	94494,35	—
15	112125,59	94493,63	—
16	112127,28	94494,76	—
17	112127,31	94496,74	—
Образуемый земельный участок 19			
1	112467,28	94314,66	—
2	112456,27	94315,27	—
3	112456,20	94314,20	—
4	112454,00	94279,30	—

1	2	3	4
5	112462,60	94279,10	—
6	112462,47	94270,71	—
7	112467,56	94271,11	—
8	112466,56	94280,80	—
9	112466,99	94303,50	—
Образуемый земельный участок 20			
1	111989,18	94462,16	—
2	111982,38	94463,75	—
3	111980,82	94456,97	—
4	111987,62	94455,41	—
Образуемый земельный участок 21			
1	111933,69	94419,62	—
2	111931,56	94418,28	—
3	111932,52	94416,87	—
4	111935,05	94418,33	—
5	111934,10	94419,88	—

