



ПРАВИТЕЛЬСТВО САНКТ-ПЕТЕРБУРГА
КОМИТЕТ ПО ГОСУДАРСТВЕННОМУ КОНТРОЛЮ, ИСПОЛЬЗОВАНИЮ
И ОХРАНЕ ПАМЯТНИКОВ ИСТОРИИ И КУЛЬТУРЫ
РАСПОРЯЖЕНИЕ

окуд

28.06.2024

№ 844-рп

**Об утверждении предмета охраны
объекта культурного наследия федерального значения
«Сквер на «Плясовом поле»»**

В соответствии с подпунктом 10 пункта 2 статьи 33 Федерального закона от 25.06.2002 № 73-ФЗ «Об объектах культурного наследия (памятниках истории и культуры) народов Российской Федерации» и пунктом 3.12 Положения о Комитете по государственному контролю, использованию и охране памятников истории и культуры, утвержденного постановлением Правительства Санкт-Петербурга от 28.04.2004 № 651:

1. Утвердить предмет охраны объекта культурного наследия федерального значения «Сквер на «Плясовом поле», расположенного по адресу: г. Санкт-Петербург, Петропавловская крепость, севернее обер-офицерской гауптвахты, входящего в состав объекта культурного наследия федерального значения «Петропавловская крепость», согласно приложению к распоряжению.

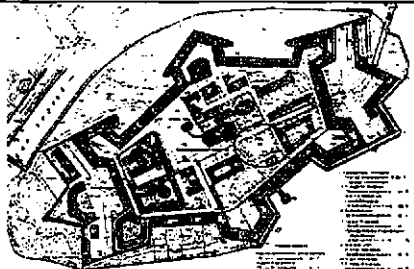

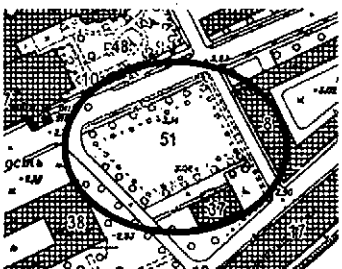

2. Начальнику отдела государственного реестра объектов культурного наследия Управления государственного реестра объектов культурного наследия обеспечить размещение настоящего распоряжения в электронной форме в локальной компьютерной сети КГИОП и его официальное опубликование.



3. Контроль за выполнением распоряжения возложить на начальника Управления государственного реестра объектов культурного наследия.

Заместитель председателя КГИОП

Г.Р. Аганова

Предмет охраны объекта культурного наследия федерального значения
«Сквер на «Плясовом поле», расположенного по адресу: Санкт-Петербург,
Петропавловская крепость, севернее обер-офицерской гауптвахты

№ п п	Видовая принадлежность предмета охраны	Предмет охраны	Фотофиксация
1	2	3	4
1	<p>Объемно-пространственное, планировочное решение территории:</p>	<p>сквер на «Плясовом поле» – местоположение (на территории ансамбля Петропавловской крепости, № 51 на плане границ), конфигурация в композиционно-планировочной структуре между объектами «Усыпальница великокняжеская с оградой перед царским подъездом» и «Собор Петропавловский. Здесь захоронены российские императоры» (с северной стороны), «Дом комендантский» (с западной стороны), «Инженерный дом» (с восточной стороны), «Гауптвахта обер-офицерская» (с южной стороны) и рельеф (ровный);</p> <p>конфигурация сквера – трапециевидной формы с закрытым боскетом из низко стриженного кустарника;</p> <p>периметральные рядовые посадки деревьев и кустарников в трехрядной живой изгороди;</p>	   

		газон – партерный.	
2	Основной видовой состав:	<p>видовой состав деревьев, старовозрастные деревья – липа мелколистная, клен;</p> <p>кустарники – куртины спирей, чубушник венечный, кизильник блестящий в рядовой посадке в живой изгороди.</p>	
3	Система дорог:	<p>мошение: местоположение (по периметру сквера), конструкция, булыжный камень, гранитные плиты.</p>	