



ПРАВИТЕЛЬСТВО САНКТ-ПЕТЕРБУРГА  
КОМИТЕТ ПО ГОСУДАРСТВЕННОМУ КОНТРОЛЮ, ИСПОЛЬЗОВАНИЮ  
И ОХРАНЕ ПАМЯТНИКОВ ИСТОРИИ И КУЛЬТУРЫ  
**РАСПОРЯЖЕНИЕ**

окуд

01.04.2024

№ 854-рп

**Об утверждении предмета охраны  
выявленного объекта культурного наследия  
«Дом волостного правления»**

В соответствии со статьей 3 Закона Санкт-Петербурга от 12.07.2007 № 333-64 «Об охране объектов культурного наследия в Санкт-Петербурге» и пунктом 3.12 Положения о Комитете по государственному контролю, использованию и охране памятников истории и культуры, утвержденного постановлением Правительства Санкт-Петербурга от 28.04.2004 № 651, в связи с позицией судов общей юрисдикции относительно нормативного характера правовых актов, утверждающих предмет охраны объекта культурного наследия:

1. Утвердить предмет охраны выявленного объекта культурного наследия «Дом волостного правления», расположенного по адресу: Санкт-Петербург, поселок Усть-Ижора, Шлиссельбургское шоссе, дом 50, литера А, согласно приложению к распоряжению.

2. Распоряжение КГИОП от 10.04.2019 № 188-р «Об утверждении предмета охраны выявленного объекта культурного наследия: «Дом волостного правления» признать утратившим силу.

3. Начальнику отдела государственного реестра объектов культурного наследия Управления государственного реестра объектов культурного наследия обеспечить размещение настоящего распоряжения в электронной форме в локальной компьютерной сети КГИОП и его официальное опубликование.



4. Контроль за выполнением распоряжения возложить на начальника Управления государственного реестра объектов культурного наследия.


Заместитель председателя КГИОП

Г.Р. Аганова

Приложение к распоряжению КГИОП  
от 01.04.2024 № 854-рп

Предмет охраны выявленного объекта культурного наследия «Дом волостного правления», расположенного по адресу: Санкт-Петербург, поселок Усть-Ижора, Шлиссельбургское шоссе, дом 50, литера А

№ п п	Видовая принадлежность предмета охраны	Предмет охраны	Фотофиксация
1	2	3	4
1	Объемно-пространственное решение:	<p>визуальные связи с акваторией реки Невы;</p> <p>габариты и конфигурация двухэтажного Г-образного* в плане здания на подвале;</p> <p>исторические высотные отметки, конфигурация, габариты и материал окрытия вальмовой крыши со слуховыми окнами и трубой;</p> <p>*Г-образную в плане конфигурацию здание приобрело после пристройки лестничного ризалита в 1950-х годах.</p>	
2	Конструктивная система здания:	<p>исторические наружные и внутренние капитальные стены – материал (кирпич);</p> <p>отметки исторических межэтажных перекрытий;</p> <p>прямые и полуциркульные перемычки оконных и дверных проемов;</p> <p>лучковые перемычки оконных проемов подвала.</p>	

3	<p>Архитектурно-художественное решение фасадов:</p>	<p>материал фасадной поверхности (неоштукатуренный кирпич);</p> <p>облицовка цоколя (известняковая плита, булыжник);</p> <p>исторические дверные и оконные проемы - габариты, конфигурация (прямоугольные, с полуциркульным завершением), декоративное оформление (профилированные наличники, сандрики с профилировкой (прямые, треугольные), колористическое решение), исторический рисунок и материал заполнения (оконные проемы - дерево, стекло);</p>	 <p>The image block contains four photographs illustrating architectural details. The top photo shows a two-story building facade with three arched windows on the ground floor and three rectangular windows on the upper floor. The second photo is a close-up of a stone-clad base (цоколь) made of irregular stones and bricks. The third photo shows a window with a decorative pediment above it. The bottom photo is a close-up of two arched windows with decorative frames.</p>
---	---	---	---

междуэтажные  
местоположение,  
исторический  
(штукатурка(?)),  
решение;

карнизы —  
профиль,  
материал  
колористическое

венчающий карниз — профиль,  
материал (известняковые плиты,  
штукатурка).

