



ПРАВИТЕЛЬСТВО САНКТ-ПЕТЕРБУРГА
КОМИТЕТ ПО ГОСУДАРСТВЕННОМУ КОНТРОЛЮ, ИСПОЛЬЗОВАНИЮ
И ОХРАНЕ ПАМЯТНИКОВ ИСТОРИИ И КУЛЬТУРЫ
РАСПОРЯЖЕНИЕ

окуд

14.08.2024

№ 1037-рп

**Об утверждении границ и режима использования территории
объекта культурного наследия федерального значения
«Дом Антонова («дом Адамини»)»**

В соответствии со статьей 3.1, подпунктом 10 пункта 2 статьи 33 Федерального закона от 25.06.2002 № 73-ФЗ «Об объектах культурного наследия (памятниках истории и культуры) народов Российской Федерации» и пунктом 3.12 Положения о Комитете по государственному контролю, использованию и охране памятников истории и культуры, утвержденного постановлением Правительства Санкт-Петербурга от 28.04.2004 № 651, на основании историко-культурного исследования, выполненного ООО «Петрокарта» (от 29.08.2023 рег. № 01-43-21080/23-0-0):

1. Утвердить:

1.1. Границы территории объекта культурного наследия федерального значения «Дом Антонова («дом Адамини»)», расположенного по адресу: г. Санкт-Петербург, набережная реки Мойки, дом 1/8, литера А, согласно приложению № 1 к распоряжению.

1.2. Режим использования территории объекта культурного наследия федерального значения «Дом Антонова («дом Адамини»)», расположенного по адресу: г. Санкт-Петербург, набережная реки Мойки, дом 1/8, литера А, согласно приложению № 2 к распоряжению.

2. План границ территории объекта культурного наследия федерального значения «Дом Антонова («Дом Адамини»)», утвержденный КГИОП 10.12.2004, признать утратившим силу.

3. Начальнику отдела государственного реестра объектов культурного наследия обеспечить:

3.1. Направление в Управление Федеральной службы государственной регистрации, кадастра и картографии по Санкт-Петербургу, Комитет по градостроительству и архитектуре копий распоряжений в срок, не превышающий пяти рабочих дней со дня издания распоряжения.


3.2. Уведомление лиц, являющихся собственниками или иными законными владельцами объекта, указанного в пункте 1 распоряжения, в срок, не превышающий трех рабочих дней со дня издания распоряжения.

3.3. Размещение настоящего распоряжения в электронной форме в локальной компьютерной сети КГИОП и его официальное опубликование.

3.4. Внесение соответствующих изменений в «Геоинформационную базу данных по объектам культурного наследия, границам и режимам зон охраны на территории Санкт-Петербурга».

4. Контроль за выполнением распоряжения возложить на начальника Управления государственного реестра объектов культурного наследия.

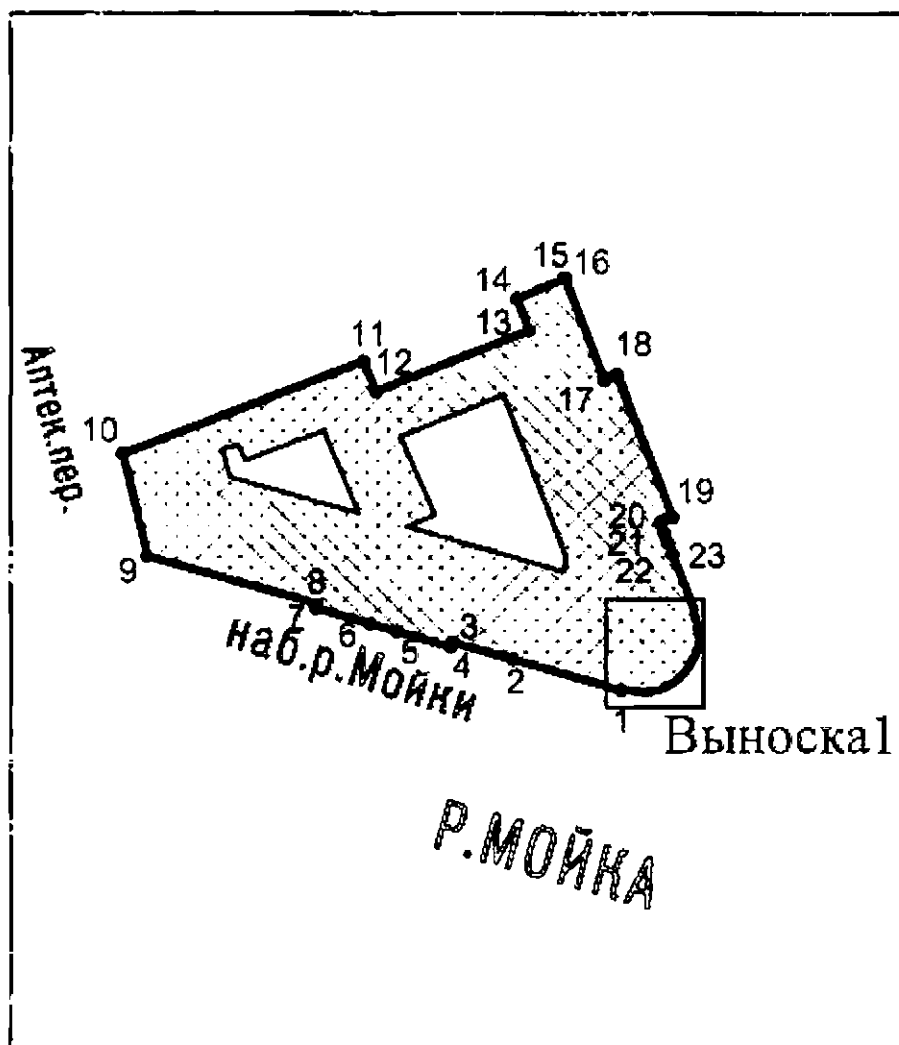
**Временно исполняющий обязанности
председателя КГИОП**



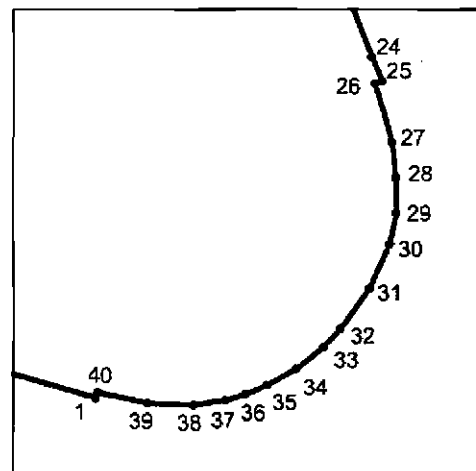
А.В. Михайлов

Границы территории объекта культурного наследия федерального значения
«Дом Антонова («дом Адамини»)» (далее – объект культурного наследия), расположенного
по адресу: г. Санкт-Петербург, набережная реки Мойки, дом 1/8, литера А

1. Схема границ территории объекта культурного наследия:






Выноска I



Масштаб 1:2000

Условные обозначения

-  граница территории объекта культурного наследия
-  характерная точка границы территории объекта культурного наследия
-  территория, занимаемая объектом культурного наследия федерального значения

Перечень координат характерных точек границ территории
объекта культурного наследия:

Сведения о местоположении границ объекта					
1. Система координат СК-1964					
2. Сведения о характерных точках границ объекта					
Обозначение характерных точек границ	Координаты, м		Метод определения координат характерной точки	Средняя квадратическая погрешность положения характерной точки (M_t), м	Описание обозначения точки на местности (при наличии)
	X	Y			
1	2	3	4	5	6
1	94953.22	114496.71	Геодезический метод	0.10	-
2	94958.19	114479.46	Геодезический метод	0.10	-
3	94961.00	114469.74	Геодезический метод	0.10	-
4	94960.29	114469.53	Геодезический метод	0.10	-
5	94962.79	114460.87	Геодезический метод	0.10	-
6	94963.99	114456.71	Геодезический метод	0.10	-
7	94966.50	114448.02	Геодезический метод	0.10	-
8	94967.18	114448.24	Геодезический метод	0.10	-
9	94974.91	114421.21	Геодезический метод	0.10	-
10	94991.16	114417.23	Геодезический метод	0.10	-
11	95005.83	114455.50	Геодезический метод	0.10	-
12	95001.04	114457.55	Геодезический метод	0.10	-
13	95010.71	114481.96	Геодезический метод	0.10	-
14	95015.72	114480.03	Геодезический метод	0.10	-
15	95018.94	114487.57	Геодезический метод	0.10	-
16	95019.00	114487.68	Геодезический метод	0.10	-
17	95002.85	114494.00	Геодезический метод	0.10	-
18	95003.66	114495.99	Геодезический метод	0.10	-
19	94980.96	114504.90	Геодезический метод	0.10	-
20	94980.17	114502.91	Геодезический метод	0.10	-
21	94978.38	114503.58	Геодезический метод	0.10	-
22	94976.86	114504.20	Геодезический метод	0.10	-
23	94975.12	114504.86	Геодезический метод	0.10	-
24	94967.21	114507.96	Геодезический метод	0.10	-
25	94966.22	114508.38	Геодезический метод	0.10	-
26	94966.11	114508.10	Геодезический метод	0.10	-
27	94963.70	114508.79	Геодезический метод	0.10	-
28	94962.22	114508.95	Геодезический метод	0.10	-
29	94960.82	114508.96	Геодезический метод	0.10	-
30	94959.52	114508.69	Геодезический метод	0.10	-
31	94957.72	114507.87	Геодезический метод	0.10	-
32	94956.09	114506.71	Геодезический метод	0.10	-
33	94955.32	114506.00	Геодезический метод	0.10	-
34	94954.43	114504.90	Геодезический метод	0.10	-
35	94953.75	114503.70	Геодезический метод	0.10	-
36	94953.36	114502.80	Геодезический метод	0.10	-
37	94953.14	114502.01	Геодезический метод	0.10	-
38	94952.93	114500.69	Геодезический метод	0.10	-
39	94953.01	114498.82	Геодезический метод	0.10	-
40	94953.45	114496.79	Геодезический метод	0.10	-
1	94953.22	114496.71	Геодезический метод	0.10	-

Режим использования территории объекта культурного наследия федерального значения «Дом Антонова («дом Адамини»)», расположенного по адресу: г. Санкт-Петербург, набережная реки Мойки, дом 1/8, литера А

1. На территории объекта культурного наследия запрещаются: строительство объектов капитального строительства и увеличение объемно-пространственных характеристик существующих на территории объекта культурного наследия объектов капитального строительства; проведение земляных, строительных, мелиоративных и иных работ, за исключением работ по сохранению (воссозданию) объекта культурного наследия или его отдельных элементов, сохранению историко-градостроительной или природной среды объекта культурного наследия, работ по капитальному ремонту общего имущества в многоквартирных домах, являющихся объектами культурного наследия, работ по капитальному ремонту общего имущества в многоквартирных домах, расположенных на территориях объектов культурного наследия и не являющихся объектами культурного наследия.

2. На территории объекта культурного наследия разрешается ведение хозяйственной деятельности, не противоречащей требованиям обеспечения сохранности объекта культурного наследия и позволяющей обеспечить функционирование объекта культурного наследия в современных условиях.

3. Требования к осуществлению деятельности в границах территории объекта культурного наследия и требования к содержанию и использованию территории объекта культурного наследия устанавливаются законодательством Российской Федерации и Санкт-Петербурга об объектах культурного наследия.