



ПРАВИТЕЛЬСТВО САНКТ-ПЕТЕРБУРГА
КОМИТЕТ ПО ГОСУДАРСТВЕННОМУ КОНТРОЛЮ, ИСПОЛЬЗОВАНИЮ
И ОХРАНЕ ПАМЯТНИКОВ ИСТОРИИ И КУЛЬТУРЫ
РАСПОРЯЖЕНИЕ

окуд

14.08.2024

№ 1033-рп

**Об утверждении границ и режима использования территории
объекта культурного наследия федерального значения
«Дом Пашкова И.В. (дом Департамента уделов)»**

В соответствии со статьей 3.1, подпунктом 10 пункта 2 статьи 33 Федерального закона от 25.06.2002 № 73-ФЗ «Об объектах культурного наследия (памятниках истории и культуры) народов Российской Федерации» и пунктом 3.12 Положения о Комитете по государственному контролю, использованию и охране памятников истории и культуры, утвержденного постановлением Правительства Санкт-Петербурга от 28.04.2004 № 651, на основании историко-культурного исследования, выполненного ООО «Петрокарта» (от 29.08.2023 рег. № 01-43-21080/23-0-0):

1. Утвердить:

1.1. Границы территории объекта культурного наследия федерального значения «Дом Пашкова И.В. (дом Департамента уделов)», расположенного по адресу: Санкт-Петербург, Литейный проспект, дом 37-39, литера А, согласно приложению № 1 к распоряжению.

1.2. Режим использования территории объекта культурного наследия федерального значения «Дом Пашкова И.В. (дом Департамента уделов)», расположенного по адресу: Санкт-Петербург, Литейный проспект, дом 37-39, литера А, согласно приложению № 2 к распоряжению.

2. План границ территории объекта культурного наследия федерального значения «Дом Пашкова И.В. (дом Департамента уделов)», утвержденный КГИОП 04.07.2005, признать утратившим силу.

3. Начальнику отдела государственного реестра объектов культурного наследия обеспечить:

3.1. Направление в Управление Федеральной службы государственной регистрации, кадастра и картографии по Санкт-Петербургу, Комитет по градостроительству и архитектуре копий распоряжений в срок, не превышающий пяти рабочих дней со дня издания распоряжения.


3.2. Уведомление лиц, являющихся собственниками или иными законными владельцами объекта, указанного в пункте 1 распоряжения, в срок, не превышающий трех рабочих дней со дня издания распоряжения.

3.3. Размещение настоящего распоряжения в электронной форме в локальной компьютерной сети КГИОП и его официальное опубликование.

3.4. Внесение соответствующих изменений в «Геоинформационную базу данных по объектам культурного наследия, границам и режимам зон охраны на территории Санкт-Петербурга».

4. Контроль за выполнением распоряжения возложить на начальника Управления государственного реестра объектов культурного наследия.

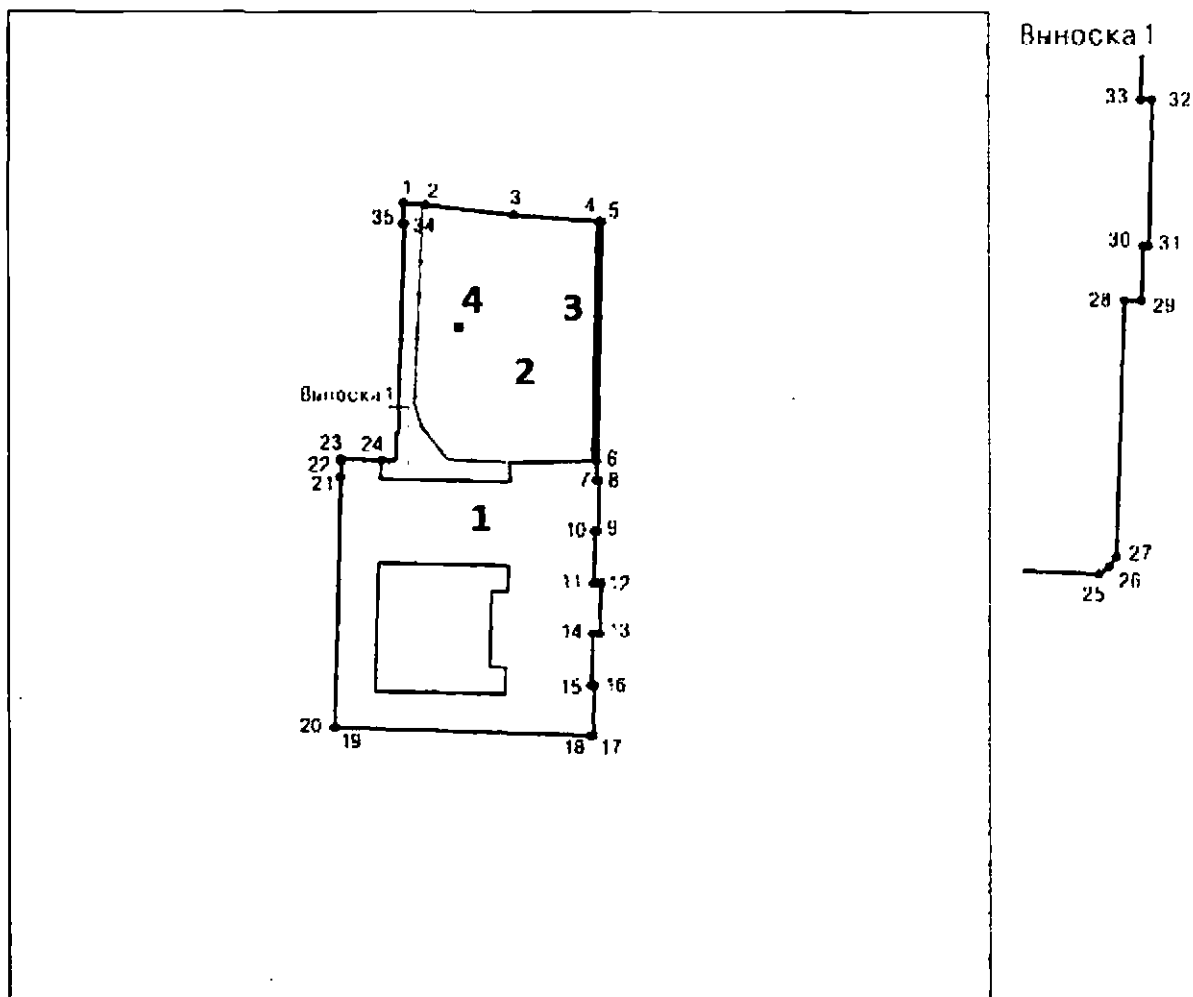
**Временно исполняющий обязанности
председателя КГИОП**



А.В. Михайлов





Границы территории объекта культурного наследия федерального значения
«Дом Пашкова И.В. (дом Департамента уделов)» (далее – объект культурного наследия),
расположенного по адресу: Санкт-Петербург, Литейный проспект, дом 37-39, литера А

1. Схема границ территории объекта культурного наследия:



Масштаб 1:2000

Условные обозначения

-  граница территории объекта культурного наследия
-  характеристическая точка границы территории объекта культурного наследия
-  территория, занимаемая объектом культурного наследия федерального значения
-  парки, сады, скверы, аллеи, бульвары, палисадники

Состав объекта культурного наследия:

1. Главное здание;
2. Сад;
3. Ограда.

Экспликация:

4. Объект культурного наследия федерального значения «Памятник поэту Некрасову Н.А.».

Перечень координат характерных точек границ территории
объекта культурного наследия:

Сведения о местоположении границ объекта					
1. Система координат		СК-1964			
2. Сведения о характерных точках границ объекта					
Обозначение характерных точек границ	Координаты, м		Метод определения координат характерной точки	Средняя квадратическая погрешность положения характерной точки (M _t), м	Описание обозначения точки на местности (при наличии)
	X	Y			
1	2	3	4	5	6
1	94816.90	115478.79	Метод спутниковых геодезических измерений	0.10	—
2	94816.36	115483.92	Метод спутниковых геодезических измерений	0.10	—
3	94813.99	115505.08	Метод спутниковых геодезических измерений	0.10	—
4	94812.50	115525.46	Метод спутниковых геодезических измерений	0.10	—
5	94812.41	115526.12	Метод спутниковых геодезических измерений	0.10	—
6	94755.09	115524.90	Метод спутниковых геодезических измерений	0.10	—
7	94750.51	115524.72	Метод спутниковых геодезических измерений	0.10	—
8	94750.51	115525.33	Метод спутниковых геодезических измерений	0.10	—
9	94738.39	115525.03	Метод спутниковых геодезических измерений	0.10	—
10	94738.40	115524.31	Метод спутниковых геодезических измерений	0.10	—
11	94725.95	115523.98	Метод спутниковых геодезических измерений	0.10	—
12	94725.96	115525.71	Метод спутниковых геодезических измерений	0.10	—
13	94714.08	115525.42	Метод спутниковых геодезических измерений	0.10	—
14	94714.14	115523.72	Метод спутниковых геодезических измерений	0.10	—
15	94701.72	115523.40	Метод спутниковых геодезических измерений	0.10	—
16	94701.71	115524.09	Метод спутниковых геодезических измерений	0.10	—
17	94689.60	115523.82	Метод спутниковых геодезических измерений	0.10	—
18	94689.62	115523.41	Метод спутниковых геодезических измерений	0.10	—
19	94691.67	115462.21	Метод спутниковых геодезических измерений	0.10	—
20	94691.68	115462.09	Метод спутниковых геодезических измерений	0.10	—
21	94751.28	115463.61	Метод спутниковых геодезических измерений	0.10	—
22	94755.24	115463.74	Метод спутниковых геодезических измерений	0.10	—
23	94755.64	115463.77	Метод спутниковых геодезических измерений	0.10	—
24	94755.35	115473.48	Метод спутниковых геодезических измерений	0.10	—
25	94755.23	115476.40	Метод спутниковых геодезических измерений	0.10	—
26	94755.41	115476.65	Метод спутниковых геодезических измерений	0.10	—

27	94755.64	115476.81	Метод спутниковых геодезических измерений	0.10	—
28	94761.79	115477.02	Метод спутниковых геодезических измерений	0.10	—
29	94761.78	115477.42	Метод спутниковых геодезических измерений	0.10	—
30	94763.09	115477.46	Метод спутниковых геодезических измерений	0.10	—
31	94763.09	115477.59	Метод спутниковых геодезических измерений	0.10	—
32	94766.54	115477.68	Метод спутниковых геодезических измерений	0.10	—
33	94766.54	115477.41	Метод спутниковых геодезических измерений	0.10	—
34	94811.89	115479.01	Метод спутниковых геодезических измерений	0.10	—
35	94811.94	115478.61	Метод спутниковых геодезических измерений	0.10	—
1	94816.90	115478.79	Метод спутниковых геодезических измерений	0.10	—

Режим использования территории объекта культурного наследия федерального значения «Дом Пашкова И.В. (дом Департамента уделов)», расположенного по адресу: Санкт-Петербург, Литейный проспект, дом 37-39, литера А

1. На территории объекта культурного наследия запрещаются: строительство объектов капитального строительства и увеличение объемно-пространственных характеристик существующих на территории объекта культурного наследия объектов капитального строительства; проведение земляных, строительных, мелиоративных и иных работ, за исключением работ по сохранению (воссозданию) объекта культурного наследия или его отдельных элементов, сохранению историко-градостроительной или природной среды объекта культурного наследия, работ по капитальному ремонту общего имущества в многоквартирных домах, являющихся объектами культурного наследия, работ по капитальному ремонту общего имущества в многоквартирных домах, расположенных на территориях объектов культурного наследия и не являющихся объектами культурного наследия.

2. На территории объекта культурного наследия разрешается ведение хозяйственной деятельности, не противоречащей требованиям обеспечения сохранности объекта культурного наследия и позволяющей обеспечить функционирование объекта культурного наследия в современных условиях.

3. Требования к осуществлению деятельности в границах территории объекта культурного наследия и требования к содержанию и использованию территории объекта культурного наследия устанавливаются законодательством Российской Федерации и Санкт-Петербурга об объектах культурного наследия.