



ПРАВИТЕЛЬСТВО САНКТ-ПЕТЕРБУРГА
КОМИТЕТ ПО ГОСУДАРСТВЕННОМУ КОНТРОЛЮ, ИСПОЛЬЗОВАНИЮ
И ОХРАНЕ ПАМЯТНИКОВ ИСТОРИИ И КУЛЬТУРЫ
РАСПОРЯЖЕНИЕ

окуд

15.08.2024

№ 1104-рп

**Об утверждении границ и режима использования территории
объекта культурного наследия федерального значения
«Конюшенное ведомство, 1720-1723 гг., арх.Гербель Н.Ф., 1810 г.,
арх.Руска Л., 1817-1823 гг., арх.Стасов В.П., ск.Демут-Малиновский В.И.»**

В соответствии со статьей 3.1, подпунктом 10 пункта 2 статьи 33 Федерального закона от 25.06.2002 № 73-ФЗ «Об объектах культурного наследия (памятниках истории и культуры) народов Российской Федерации» и пунктом 3.12 Положения о Комитете по государственному контролю, использованию и охране памятников истории и культуры, утвержденного постановлением Правительства Санкт-Петербурга от 28.04.2004 № 651, на основании историко-культурного исследования, выполненного ООО «Петрокарта» (от 29.08.2023 рег. № 01-43-21080/23-0-0):

1. Утвердить:

1.1. Границы территории объекта культурного наследия федерального значения «Конюшенное ведомство, 1720-1723 гг., арх.Гербель Н.Ф., 1810 г., арх.Руска Л., 1817-1823 гг., арх.Стасов В.П., ск.Демут-Малиновский В.И.», расположенного по адресу: г. Санкт-Петербург, Конюшенная площадь., д.1, Конюшенный пер., д.2, р.Мойки наб., д.4, канала Грибоедова наб., д.1, согласно приложению № 1 к распоряжению.

1.2. Режим использования территории объекта культурного наследия федерального значения «Конюшенное ведомство, 1720-1723 гг., арх.Гербель Н.Ф., 1810 г., арх.Руска Л., 1817-1823 гг., арх.Стасов В.П., ск.Демут-Малиновский В.И.», расположенного по адресу: г. Санкт-Петербург, Конюшенная площадь., д.1, Конюшенный пер., д.2, р.Мойки наб., д.4, канала Грибоедова наб., д.1, согласно приложению № 2 к распоряжению.

2. План границ территории объекта культурного наследия федерального значения «Конюшенное ведомство.», утвержденный КГИОП 04.07.2005, признать утратившим силу.

3. Начальнику отдела государственного реестра объектов культурного наследия обеспечить:

3.1. Направление в Управление Федеральной службы государственной регистрации, кадастра и картографии по Санкт-Петербургу, Комитет по градостроительству и архитектуре копий распоряжений в срок, не превышающий пяти рабочих дней со дня издания распоряжения.


3.2. Уведомление лиц, являющихся собственниками или иными законными владельцами объекта, указанного в пункте 1 распоряжения, в срок, не превышающий трех рабочих дней со дня издания распоряжения.

3.3. Размещение настоящего распоряжения в электронной форме в локальной компьютерной сети КГИОП и его официальное опубликование.

3.4. Внесение соответствующих изменений в «Геоинформационную базу данных по объектам культурного наследия, границам и режимам зон охраны на территории Санкт-Петербурга».

4. Контроль за выполнением распоряжения возложить на начальника Управления государственного реестра объектов культурного наследия.

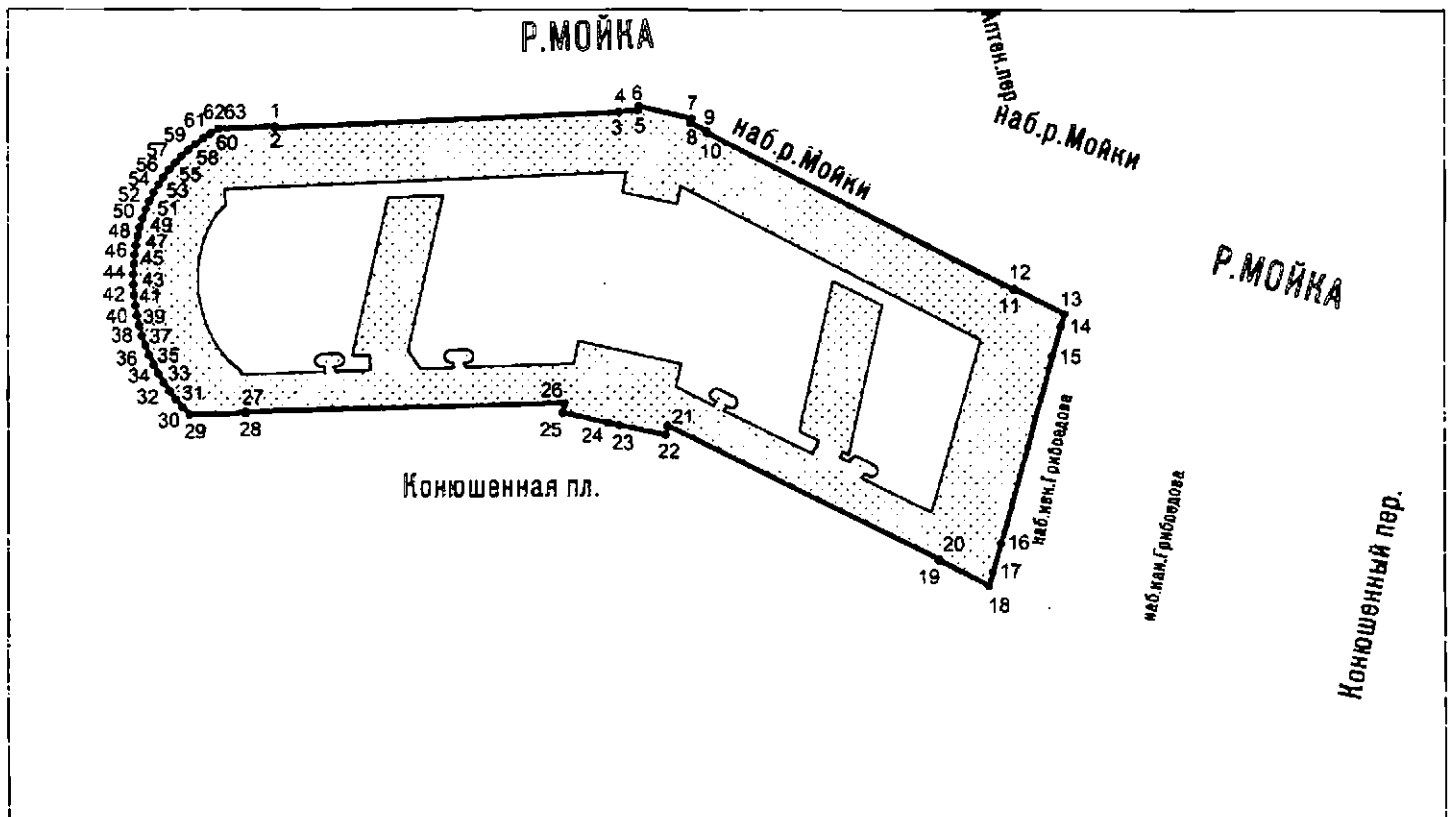
**Временно исполняющий обязанности
председателя КГИОП**



А.В. Михайлов




Границы территории объекта культурного наследия федерального значения
«Конюшенное ведомство, 1720-1723 гг., арх.Гербель Н.Ф., 1810 г., арх.Руска Л., 1817-1823 гг.,
арх.Стасов В.П., ск.Демут-Малиновский В.И.» (далее – объект культурного наследия),
расположенного по адресу: г. Санкт-Петербург, Конюшенная площадь., д.1, Конюшенный пер.,
д.2, р.Мойки наб., д.4, канала Грибоедова наб., д.1

1. Схема границ территории объекта культурного наследия:



Масштаб 1:2000

Условные обозначения

-  граница территории объекта культурного наследия
-  1 характеристическая точка границы территории объекта культурного наследия
-  территория, занимаемая объектом культурного наследия федерального значения

**Перечень координат характерных точек границ территории
объекта культурного наследия:**

Сведения о местоположении границ объекта					
1. Система координат СК-1964					
2. Сведения о характерных точках границ объекта					
Обозначение характерных точек границ	Координаты, м		Метод определения координат характерной точки	Средняя квадратическая погрешность положения характерной точки (M _d), м	Описание обозначения точки на местности (при наличии)
	X	Y			
1	2	3	4	5	6
1	94968.04	114209.95	Геодезический метод	0.10	-
2	94967.64	114209.97	Геодезический метод	0.10	-
3	94971.99	114304.41	Геодезический метод	0.10	-
4	94972.19	114304.39	Геодезический метод	0.10	-
5	94972.57	114309.52	Геодезический метод	0.10	-
6	94973.67	114309.73	Геодезический метод	0.10	-
7	94970.29	114324.29	Геодезический метод	0.10	-
8	94969.09	114324.09	Геодезический метод	0.10	-
9	94966.80	114328.56	Геодезический метод	0.10	-
10	94966.44	114328.38	Геодезический метод	0.10	-
11	94923.57	114412.51	Геодезический метод	0.10	-
12	94923.93	114412.69	Геодезический метод	0.10	-
13	94916.92	114426.32	Геодезический метод	0.10	-
14	94913.41	114425.35	Геодезический метод	0.10	-
15	94905.36	114423.03	Геодезический метод	0.10	-
16	94853.74	114408.89	Геодезический метод	0.10	-
17	94845.61	114406.66	Геодезический метод	0.10	-
18	94841.96	114405.70	Геодезический метод	0.10	-
19	94848.98	114391.90	Геодезический метод	0.10	-
20	94849.30	114392.03	Геодезический метод	0.10	-
21	94886.24	114317.63	Геодезический метод	0.10	-
22	94883.68	114317.08	Геодезический метод	0.10	-
23	94886.34	114304.40	Геодезический метод	0.10	-
24	94886.98	114301.40	Геодезический метод	0.10	-
25	94889.85	114288.78	Геодезический метод	0.10	-
26	94892.49	114289.37	Геодезический метод	0.10	-
27	94890.09	114201.87	Геодезический метод	0.10	-
28	94889.70	114201.85	Геодезический метод	0.10	-
29	94889.40	114186.49	Геодезический метод	0.10	-
30	94891.45	114184.54	Геодезический метод	0.10	-
31	94893.60	114182.70	Геодезический метод	0.10	-
32	94895.86	114180.98	Геодезический метод	0.10	-
33	94898.20	114179.39	Геодезический метод	0.10	-
34	94900.62	114177.93	Геодезический метод	0.10	-
35	94903.13	114176.60	Геодезический метод	0.10	-
36	94905.69	114175.41	Геодезический метод	0.10	-
37	94908.32	114174.36	Геодезический метод	0.10	-
38	94911.01	114173.46	Геодезический метод	0.10	-
39	94913.73	114172.70	Геодезический метод	0.10	-
40	94916.50	114172.09	Геодезический метод	0.10	-
41	94919.29	114171.63	Геодезический метод	0.10	-
42	94922.11	114171.32	Геодезический метод	0.10	-
43	94924.94	114171.17	Геодезический метод	0.10	-
44	94927.77	114171.17	Геодезический метод	0.10	-
45	94930.60	114171.33	Геодезический метод	0.10	-
46	94933.12	114171.50	Геодезический метод	0.10	-
47	94935.64	114171.81	Геодезический метод	0.10	-
48	94938.13	114172.28	Геодезический метод	0.10	-
49	94940.59	114172.89	Геодезический метод	0.10	-
50	94943.01	114173.64	Геодезический метод	0.10	-
51	94945.38	114174.53	Геодезический метод	0.10	-
52	94947.70	114175.56	Геодезический метод	0.10	-
53	94949.95	114176.72	Геодезический метод	0.10	-
54	94952.13	114178.01	Геодезический метод	0.10	-
55	94954.23	114179.43	Геодезический метод	0.10	-
56	94956.24	114180.96	Геодезический метод	0.10	-

57	94958.17	114182.62	Геодезический метод	0.10	—
58	94959.99	114184.38	Геодезический метод	0.10	—
59	94961.71	114186.24	Геодезический метод	0.10	—
60	94963.31	114188.20	Геодезический метод	0.10	—
61	94964.80	114190.25	Геодезический метод	0.10	—
62	94966.17	114192.38	Геодезический метод	0.10	—
63	94967.41	114194.60	Геодезический метод	0.10	—
1	94968.04	114209.95	Геодезический метод	0.10	—

Режим использования территории объекта культурного наследия федерального значения «Конюшенное ведомство, 1720-1723 гг., арх.Гербель Н.Ф., 1810 г., арх.Руска Л., 1817-1823 гг., арх.Стасов В.П., ск.Демут-Малиновский В.И.», расположенного по адресу: г. Санкт-Петербург, Конюшенная площадь., д.1, Конюшенный пер., д.2, р.Мойки наб., д.4, канала Грибоедова наб., д.1

1. На территории объекта культурного наследия запрещаются: строительство объектов капитального строительства и увеличение объемно-пространственных характеристик существующих на территории объекта культурного наследия объектов капитального строительства; проведение земляных, строительных, мелиоративных и иных работ, за исключением работ по сохранению (воссозданию) объекта культурного наследия или его отдельных элементов, сохранению историко-градостроительной или природной среды объекта культурного наследия, работ по капитальному ремонту общего имущества в многоквартирных домах, являющихся объектами культурного наследия, работ по капитальному ремонту общего имущества в многоквартирных домах, расположенных на территориях объектов культурного наследия и не являющихся объектами культурного наследия.

2. На территории объекта культурного наследия разрешается ведение хозяйственной деятельности, не противоречащей требованиям обеспечения сохранности объекта культурного наследия и позволяющей обеспечить функционирование объекта культурного наследия в современных условиях.

3. Требования к осуществлению деятельности в границах территории объекта культурного наследия и требования к содержанию и использованию территории объекта культурного наследия устанавливаются законодательством Российской Федерации и Санкт-Петербурга об объектах культурного наследия.