



ПРАВИТЕЛЬСТВО САНКТ-ПЕТЕРБУРГА
КОМИТЕТ ПО ГОСУДАРСТВЕННОМУ КОНТРОЛЮ, ИСПОЛЬЗОВАНИЮ
И ОХРАНЕ ПАМЯТНИКОВ ИСТОРИИ И КУЛЬТУРЫ
РАСПОРЯЖЕНИЕ

окуд

21.08.2024

№ 1128-рп

**Об утверждении границ и режима использования территории
объекта культурного наследия федерального значения
«Конюшни Дежурные, 1822-1824 гг., арх. Стасов В.П.,
арх. Шустов С.Л.»**

В соответствии со статьей 3.1, подпунктом 10 пункта 2 статьи 33 Федерального закона от 25.06.2002 № 73-ФЗ «Об объектах культурного наследия (памятниках истории и культуры) народов Российской Федерации» и пунктом 3.12 Положения о Комитете по государственному контролю, использованию и охране памятников истории и культуры, утвержденного постановлением Правительства Санкт-Петербурга от 28.04.2004 № 651, на основании историко-культурного исследования, выполненного ООО «Петрокарта» (от 29.08.2023 рег. № 01-43-21080/23-0-0):

1. Утвердить:

1.1. Границы территории объекта культурного наследия федерального значения «Конюшни Дежурные, 1822-1824 гг., арх. Стасов В.П., арх. Шустов С.Л.», расположенного по адресу: г. Санкт-Петербург, г. Пушкин, ул. Садовая, д. 8, согласно приложению № 1 к распоряжению.

1.2. Режим использования территории объекта культурного наследия федерального значения «Конюшни Дежурные, 1822-1824 гг., арх. Стасов В.П., арх. Шустов С.Л.», расположенного по адресу: г. Санкт-Петербург, г. Пушкин, ул. Садовая, д. 8, согласно приложению № 2 к распоряжению.

2. Начальнику отдела государственного реестра объектов культурного наследия обеспечить:

2.1. Направление в Управление Федеральной службы государственной регистрации, кадастра и картографии по Санкт-Петербургу, Комитет по градостроительству и архитектуре копий распоряжений в срок, не превышающий пяти рабочих дней со дня издания распоряжения.

2.2. Уведомление лиц, являющихся собственниками или иными законными владельцами объекта, указанного в пункте 1 распоряжения, в срок, не превышающий трех рабочих дней со дня издания распоряжения.

2.3. Размещение настоящего распоряжения в электронной форме в локальной компьютерной сети КГИОП и его официальное опубликование.

2.4. Внесение соответствующих изменений в «Геоинформационную базу данных по объектам культурного наследия, границам и режимам зон охраны на территории Санкт-Петербурга».

3. Контроль за выполнением распоряжения возложить на начальника Управления государственного реестра объектов культурного наследия.

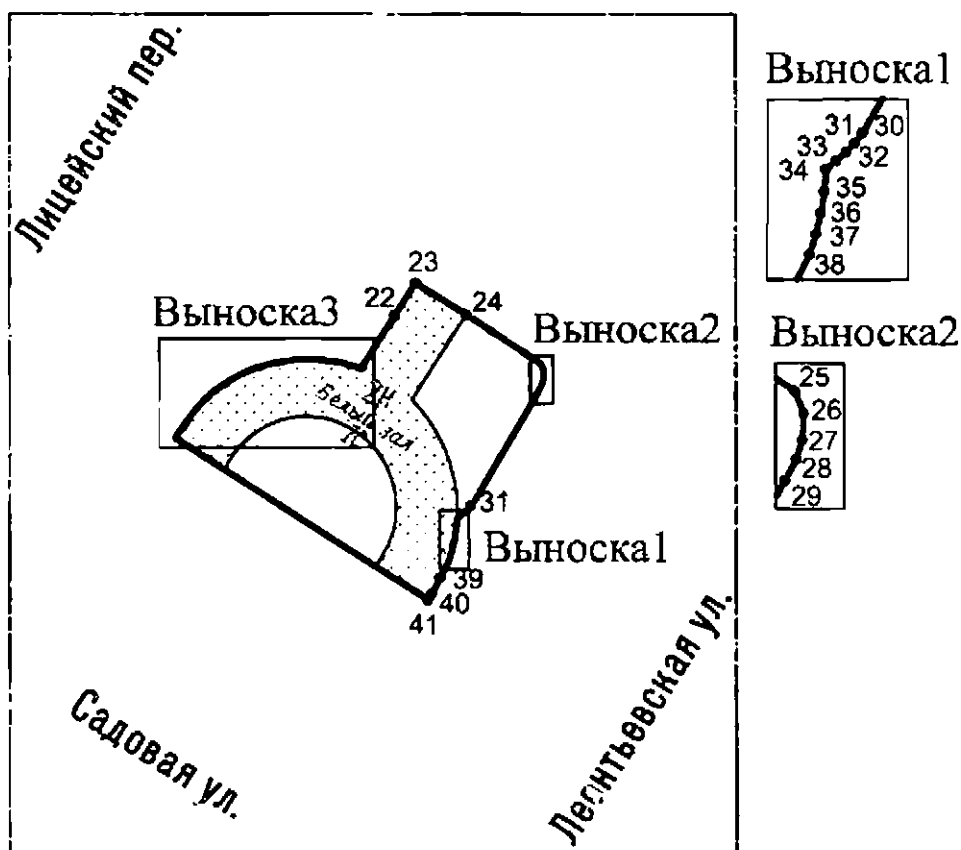
**Временно исполняющий обязанности
председателя КГИОП**




А.В. Михайлов

Границы территории объекта культурного наследия федерального значения
«Конюшни Дежурные, 1822-1824 гг., арх. Стасов В.П., арх. Шустов С.Л.» (далее – объект
культурного наследия), расположенного по адресу: г. Санкт-Петербург, г. Пушкин,
ул. Садовая, д. 8




1. Схема границ территории объекта культурного наследия:



Масштаб 1:2000



Условные обозначения

-  граница территории объекта культурного наследия
-  характерная точка границы территории объекта культурного наследия
-  территория, занимаемая объектом культурного наследия федерального значения

Перечень координат характерных точек границ территории
объекта культурного наследия:

Сведения о местоположении границ объекта					
1. Система координат СК-1964					
2. Сведения о характерных точках границ объекта					
Обозначение характерных точек границ	Координаты, м		Метод определения координат характерной точки	Средняя квадратическая погрешность положения характерной точки (M _i), м	Описание обозначения точки на местности (при наличии)
	X	Y			
1	2	3	4	5	6
1	69960.18	118490.17	Геодезический метод	0.10	—
2	69960.92	118490.67	Геодезический метод	0.10	—
3	69963.73	118492.69	Геодезический метод	0.10	—
4	69966.49	118494.81	Геодезический метод	0.10	—
5	69967.97	118496.33	Геодезический метод	0.10	—
6	69969.33	118497.96	Геодезический метод	0.10	—
7	69970.58	118499.69	Геодезический метод	0.10	—
8	69971.70	118501.49	Геодезический метод	0.10	—
9	69972.69	118503.38	Геодезический метод	0.10	—
10	69973.54	118505.33	Геодезический метод	0.10	—
11	69974.24	118507.34	Геодезический метод	0.10	—
12	69974.80	118509.39	Геодезический метод	0.10	—
13	69975.22	118511.48	Геодезический метод	0.10	—
14	69975.47	118513.39	Геодезический метод	0.10	—
15	69975.60	118515.31	Геодезический метод	0.10	—
16	69975.59	118517.24	Геодезический метод	0.10	—
17	69975.46	118519.17	Геодезический метод	0.10	—
18	69975.20	118521.08	Геодезический метод	0.10	—
19	69974.81	118522.97	Геодезический метод	0.10	—
20	69974.30	118524.83	Геодезический метод	0.10	—
21	69973.67	118526.66	Геодезический метод	0.10	—
22	69984.29	118533.39	Геодезический метод	0.10	—
23	69990.79	118537.50	Геодезический метод	0.10	—
24	69984.47	118547.43	Геодезический метод	0.10	—
25	69974.66	118562.05	Геодезический метод	0.10	—
26	69973.20	118562.62	Геодезический метод	0.10	—
27	69971.50	118562.54	Геодезический метод	0.10	—
28	69970.25	118562.13	Геодезический метод	0.10	—
29	69968.87	118561.41	Геодезический метод	0.10	—
30	69948.05	118549.08	Геодезический метод	0.10	—
31	69947.01	118548.25	Геодезический метод	0.10	—
32	69946.17	118547.46	Геодезический метод	0.10	—
33	69945.31	118546.46	Геодезический метод	0.10	—
34	69944.49	118545.50	Геодезический метод	0.10	—
35	69942.36	118545.31	Геодезический метод	0.10	—
36	69940.25	118544.97	Геодезический метод	0.10	—
37	69938.17	118544.49	Геодезический метод	0.10	—
38	69936.14	118543.86	Геодезический метод	0.10	—
39	69932.89	118542.26	Геодезический метод	0.10	—
40	69929.70	118540.54	Геодезический метод	0.10	—
41	69928.55	118539.85	Геодезический метод	0.10	—
1	69960.18	118490.17	Геодезический метод	0.10	—

Режим использования территории объекта культурного наследия федерального значения
«Конюшни Дежурные, 1822-1824 гг., арх. Стасов В.П., арх. Шустов С.Л.», расположенного
по адресу: г. Санкт-Петербург, г. Пушкин, ул. Садовая, д. 8

1. На территории объекта культурного наследия запрещаются: строительство объектов капитального строительства и увеличение объемно-пространственных характеристик существующих на территории объекта культурного наследия объектов капитального строительства; проведение земляных, строительных, мелиоративных и иных работ, за исключением работ по сохранению (воссозданию) объекта культурного наследия или его отдельных элементов, сохранению историко-градостроительной или природной среды объекта культурного наследия, работ по капитальному ремонту общего имущества в многоквартирных домах, являющихся объектами культурного наследия, работ по капитальному ремонту общего имущества в многоквартирных домах, расположенных на территориях объектов культурного наследия и не являющихся объектами культурного наследия.

2. На территории объекта культурного наследия разрешается ведение хозяйственной деятельности, не противоречащей требованиям обеспечения сохранности объекта культурного наследия и позволяющей обеспечить функционирование объекта культурного наследия в современных условиях.

3. Требования к осуществлению деятельности в границах территории объекта культурного наследия и требования к содержанию и использованию территории объекта культурного наследия устанавливаются законодательством Российской Федерации и Санкт-Петербурга об объектах культурного наследия.