



ПРАВИТЕЛЬСТВО САНКТ-ПЕТЕРБУРГА
КОМИТЕТ ПО ГОСУДАРСТВЕННОМУ КОНТРОЛЮ, ИСПОЛЬЗОВАНИЮ
И ОХРАНЕ ПАМЯТНИКОВ ИСТОРИИ И КУЛЬТУРЫ
РАСПОРЯЖЕНИЕ

окуд

04.09.2024

№ 1165-рп

**Об утверждении границ и режима использования территории
объекта культурного наследия федерального значения
«Дворец Великого князя Михаила Николаевича
(Ново-Михайловский)»**

В соответствии со статьей 3.1, подпунктом 10 пункта 2 статьи 33 Федерального закона от 25.06.2002 № 73-ФЗ «Об объектах культурного наследия (памятниках истории и культуры) народов Российской Федерации» и пунктом 3.12 Положения о Комитете по государственному контролю, использованию и охране памятников истории и культуры, утвержденного постановлением Правительства Санкт-Петербурга от 28.04.2004 № 651, на основании историко-культурного исследования, выполненного ООО «Петрокарта» (от 29.08.2023 рег. № 01-43-21080/23-0-0):

1. Утвердить:

1.1. Границы территории объекта культурного наследия федерального значения «Дворец Великого князя Михаила Николаевича (Ново-Михайловский)», расположенного по адресу: г. Санкт-Петербург, Дворцовая набережная, дом 18, литера А, согласно приложению № 1 к распоряжению.

1.2. Режим использования территории объекта культурного наследия федерального значения «Дворец Великого князя Михаила Николаевича (Ново-Михайловский)», расположенного по адресу: г. Санкт-Петербург, Дворцовая набережная, дом 18, литера А, согласно приложению № 2 к распоряжению.

2. План границ территории объекта культурного наследия федерального значения «Дворец Великого князя Михаила Николаевича (Ново-Михайловский)», утвержденный КГИОП 10.12.2004, признать утратившим силу.

3. Начальнику отдела государственного реестра объектов культурного наследия обеспечить:

3.1. Направление в Управление Федеральной службы государственной регистрации, кадастра и картографии по Санкт-Петербургу, Комитет по градостроительству и архитектуре копий распоряжений в срок, не превышающий пяти рабочих дней со дня издания распоряжения.

3.2. Уведомление лиц, являющихся собственниками или иными законными владельцами объекта, указанного в пункте 1 распоряжения, в срок, не превышающий трех рабочих дней со дня издания распоряжения.

3.3. Размещение настоящего распоряжения в электронной форме в локальной компьютерной сети КГИОП и его официальное опубликование.

3.4. Внесение соответствующих изменений в «Геоинформационную базу данных по объектам культурного наследия, границам и режимам зон охраны на территории Санкт-Петербурга».

4. Контроль за выполнением распоряжения возложить на начальника Управления государственного реестра объектов культурного наследия.

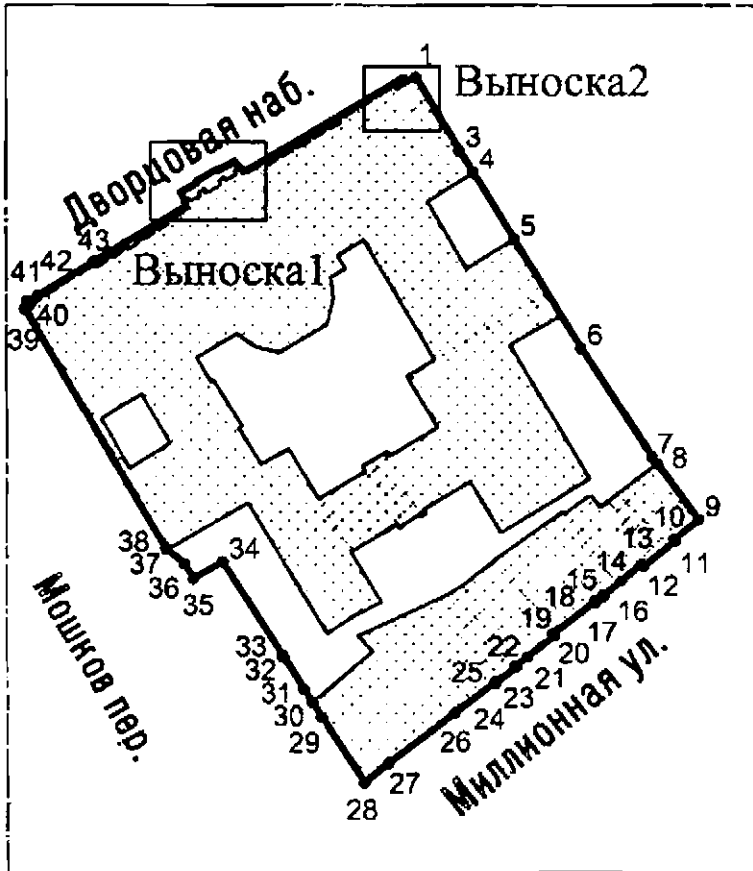
**Временно исполняющий обязанности
председателя КГИОП**



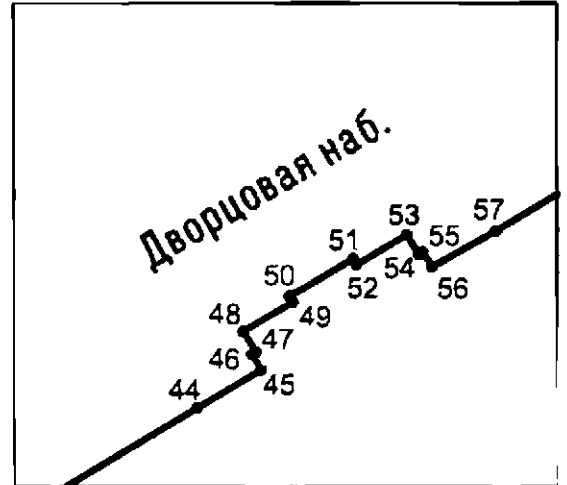
А.В. Михайлов

Границы территории объекта культурного наследия федерального значения
«Дворец Великого князя Михаила Николаевича (Ново-Михайловский)» (далее – объект
культурного наследия), расположенного по адресу: г. Санкт-Петербург, Дворцовая набережная,
дом 18, литера А

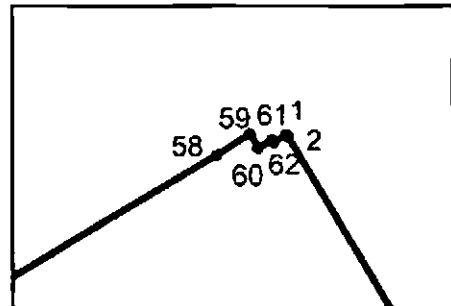
1. Схема границ территории объекта культурного наследия:



Выноска1






Выноска2



Масштаб 1:2000

Условные обозначения

-  граница территории объекта культурного наследия
-  характеристическая точка границы территории объекта культурного наследия
-  территория, занимаемая объектом культурного наследия федерального значения

**Перечень координат характерных точек границ территории
объекта культурного наследия:**

Сведения о местоположении границ объекта					
1. Система координат СК-1964					
2. Сведения о характерных точках границ объекта					
Обозначение характерных точек границ	Координаты, м		Метод определения координат характерной точки	Средняя квадратическая погрешность положения характерной точки (M _с), м	Описание обозначения точки на местности (при наличии)
	X	Y			
1	2	3	4	5	6
1	95225.35	114101.54	Геодезический метод	0.10	—
2	95225.21	114101.63	Геодезический метод	0.10	—
3	95211.38	114109.79	Аналитический метод	0.10	—
4	95207.16	114112.44	Геодезический метод	0.10	—
5	95194.59	114120.15	Геодезический метод	0.10	—
6	95173.87	114132.83	Геодезический метод	0.10	—
7	95153.37	114146.26	Геодезический метод	0.10	—
8	95152.17	114147.19	Геодезический метод	0.10	—
9	95141.51	114155.11	Геодезический метод	0.10	—
10	95137.77	114150.44	Геодезический метод	0.10	—
11	95137.42	114150.71	Геодезический метод	0.10	—
12	95132.57	114144.63	Геодезический метод	0.10	—
13	95132.98	114144.30	Геодезический метод	0.10	—
14	95129.79	114140.42	Геодезический метод	0.10	—
15	95126.94	114136.89	Геодезический метод	0.10	—
16	95126.75	114137.04	Геодезический метод	0.10	—
17	95125.60	114135.58	Геодезический метод	0.10	—
18	95125.88	114135.36	Геодезический метод	0.10	—
19	95119.64	114127.45	Геодезический метод	0.10	—
20	95119.29	114127.72	Геодезический метод	0.10	—
21	95115.12	114122.52	Геодезический метод	0.10	—
22	95113.43	114120.33	Геодезический метод	0.10	—
23	95113.26	114120.46	Геодезический метод	0.10	—
24	95110.16	114116.50	Геодезический метод	0.10	—
25	95110.30	114116.38	Геодезический метод	0.10	—
26	95104.47	114108.76	Геодезический метод	0.10	—
27	95094.93	114096.22	Геодезический метод	0.10	—
28	95091.26	114091.60	Геодезический метод	0.10	—
29	95103.65	114083.46	Аналитический метод	0.10	—
30	95106.42	114081.72	Геодезический метод	0.10	—
31	95109.00	114080.10	Геодезический метод	0.10	—
32	95115.02	114076.33	Аналитический метод	0.10	—
33	95115.44	114076.07	Аналитический метод	0.10	—
34	95133.50	114064.77	Геодезический метод	0.10	—
35	95130.26	114059.21	Геодезический метод	0.10	—
36	95133.16	114057.51	Геодезический метод	0.10	—
37	95135.78	114054.26	Геодезический метод	0.10	—
38	95136.07	114054.03	Аналитический метод	0.10	—
39	95181.34	114027.29	Геодезический метод	0.10	—
40	95181.88	114028.19	Геодезический метод	0.10	—
41	95182.77	114027.67	Геодезический метод	0.10	—
42	95183.95	114029.81	Геодезический метод	0.10	—
43	95190.21	114040.35	Геодезический метод	0.10	—
44	95198.33	114054.01	Геодезический метод	0.10	—
45	95200.76	114058.06	Геодезический метод	0.10	—
46	95201.72	114057.48	Геодезический метод	0.10	—
47	95201.86	114057.72	Геодезический метод	0.10	—
48	95203.18	114056.91	Геодезический метод	0.10	—
49	95205.05	114060.06	Геодезический метод	0.10	—
50	95205.41	114059.84	Геодезический метод	0.10	—
51	95207.79	114063.85	Геодезический метод	0.10	—
52	95207.42	114064.06	Геодезический метод	0.10	—
53	95209.28	114067.21	Геодезический метод	0.10	—
54	95208.06	114067.97	Геодезический метод	0.10	—

55	95208.22	114068.23	Геодезический метод	0.10	-
56	95207.26	114068.81	Геодезический метод	0.10	-
57	95209.54	114072.84	Геодезический метод	0.10	-
58	95224.05	114097.16	Геодезический метод	0.10	-
59	95225.38	114099.24	Геодезический метод	0.10	-
60	95224.49	114099.75	Геодезический метод	0.10	-
61	95225.00	114100.65	Геодезический метод	0.10	-
62	95224.85	114100.75	Геодезический метод	0.10	-
1	95225.35	114101.54	Геодезический метод	0.10	-

Режим использования территории объекта культурного наследия федерального значения «Дворец Великого князя Михаила Николаевича (Ново-Михайловский)», расположенного по адресу: г. Санкт-Петербург, Дворцовая набережная, дом 18, литера А

1. На территории объекта культурного наследия запрещаются: строительство объектов капитального строительства и увеличение объемно-пространственных характеристик существующих на территории объекта культурного наследия объектов капитального строительства; проведение земляных, строительных, мелиоративных и иных работ, за исключением работ по сохранению (воссозданию) объекта культурного наследия или его отдельных элементов, сохранению историко-градостроительной или природной среды объекта культурного наследия, работ по капитальному ремонту общего имущества в многоквартирных домах, являющихся объектами культурного наследия, работ по капитальному ремонту общего имущества в многоквартирных домах, расположенных на территориях объектов культурного наследия и не являющихся объектами культурного наследия.

2. На территории объекта культурного наследия разрешается ведение хозяйственной деятельности, не противоречащей требованиям обеспечения сохранности объекта культурного наследия и позволяющей обеспечить функционирование объекта культурного наследия в современных условиях.

3. Требования к осуществлению деятельности в границах территории объекта культурного наследия и требования к содержанию и использованию территории объекта культурного наследия устанавливаются законодательством Российской Федерации и Санкт-Петербурга об объектах культурного наследия.