



ПРАВИТЕЛЬСТВО САНКТ-ПЕТЕРБУРГА
КОМИТЕТ ПО ГОСУДАРСТВЕННОМУ КОНТРОЛЮ, ИСПОЛЬЗОВАНИЮ
И ОХРАНЕ ПАМЯТНИКОВ ИСТОРИИ И КУЛЬТУРЫ
РАСПОРЯЖЕНИЕ

окуд

04.09.2024

№ 1159-рп

**Об утверждении границ и режима использования территории
объекта культурного наследия федерального значения
«Церковь Праведников Симеона Богоприимца и Анны Пророчицы»**

В соответствии со статьей 3.1, подпунктом 10 пункта 2 статьи 33 Федерального закона от 25.06.2002 № 73-ФЗ «Об объектах культурного наследия (памятниках истории и культуры) народов Российской Федерации» и пунктом 3.12 Положения о Комитете по государственному контролю, использованию и охране памятников истории и культуры, утвержденного постановлением Правительства Санкт-Петербурга от 28.04.2004 № 651, на основании историко-культурного исследования, выполненного ООО «Петрокарта» (от 03.07.2023 рег. № 01-43-15822/23-0-0):

1. Утвердить:

1.1. Границы территории объекта культурного наследия федерального значения «Церковь Праведников Симеона Богоприимца и Анны Пророчицы», расположенного по адресу: г. Санкт-Петербург, Моховая улица, дом 48, литеры А, И, Белинского ул., 4, согласно приложению № 1 к распоряжению.

1.2. Режим использования территории объекта культурного наследия федерального значения «Церковь Праведников Симеона Богоприимца и Анны Пророчицы», расположенного по адресу: г. Санкт-Петербург, Моховая улица, дом 48, литеры А, И, Белинского ул., 4, согласно приложению № 2 к распоряжению.

2. План границ территории объекта культурного наследия федерального значения «Церковь Праведников Симеона Богоприимца и Анны Пророчицы», утвержденный КГИОП 04.07.2005, признать утратившим силу.

3. Начальнику отдела государственного реестра объектов культурного наследия обеспечить:

3.1. Направление в Управление Федеральной службы государственной регистрации, кадастра и картографии по Санкт-Петербургу, Комитет по градостроительству и архитектуре копий распоряжений в срок, не превышающий пяти рабочих дней со дня издания распоряжения.

3.2. Уведомление лиц, являющихся собственниками или иными законными владельцами объекта, указанного в пункте 1 распоряжения, в срок, не превышающий трех рабочих дней со дня издания распоряжения.

3.3. Размещение настоящего распоряжения в электронной форме в локальной компьютерной сети КГИОП и его официальное опубликование.

3.4. Внесение соответствующих изменений в «Геоинформационную базу данных по объектам культурного наследия, границам и режимам зон охраны на территории Санкт-Петербурга».

4. Контроль за выполнением распоряжения возложить на начальника Управления государственного реестра объектов культурного наследия.

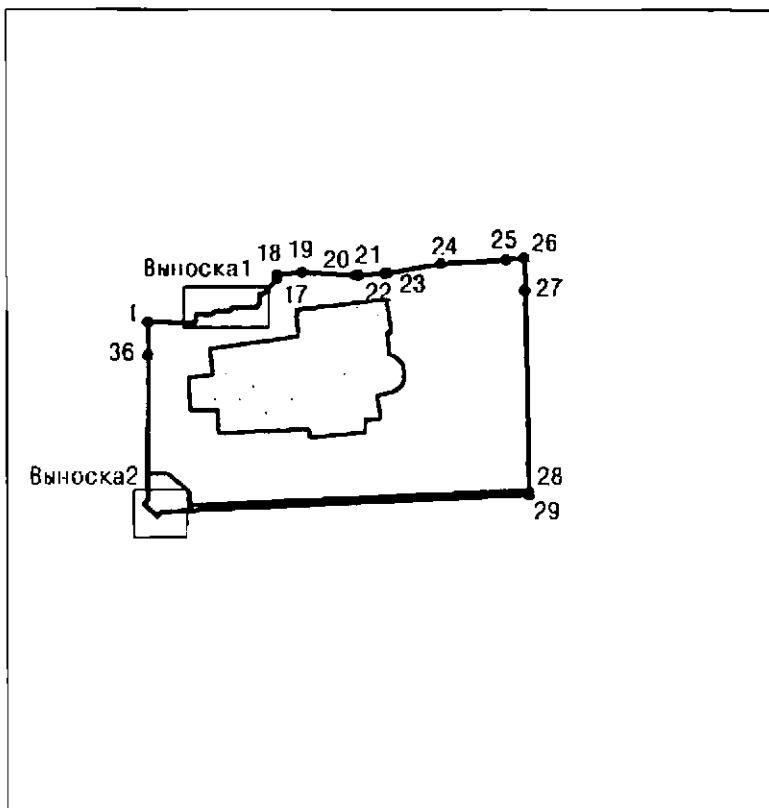
**Временно исполняющий обязанности
председателя КГИОП**



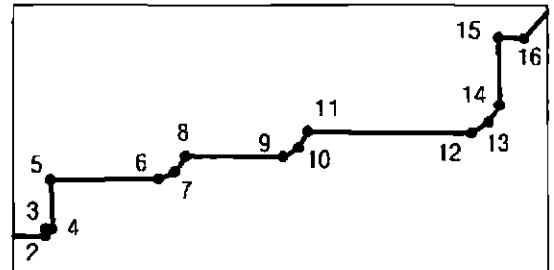
А.В. Михайлов

Границы территории объекта культурного наследия федерального значения
«Церковь Праведников Симеона Богоприимца и Анны Пророчицы» (далее – объект культурного
наследия), расположенного по адресу: г. Санкт-Петербург, Моховая улица, дом 48, литеры А, И,
Белинского ул., 4

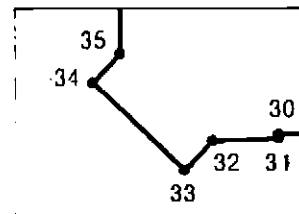
1. Схема границ территории объекта культурного наследия:



Выноска 1







Выноска 2



Масштаб 1:2000

Условные обозначения

-  граница территории объекта культурного наследия
-  1 характеристическая точка границы территории объекта культурного наследия
-  территория, занимаемая объектом культурного наследия федерального значения
-  парки, сады, скверы, бульвары, палисадники

Состав объекта культурного наследия:

1. Церковь;
2. Часовня;
3. Ограда;
4. Сад.

Перечень координат характерных точек границ территории
объекта культурного наследия:

Сведения о местоположении границ объекта					
1. Система координат		СК-1964			
2. Сведения о характерных точках границ объекта					
Обозначение характерных точек границ	Координаты, м		Метод определения координат характерной точки	Средняя квадратическая погрешность положения характерной точки (M _t), м	Описание обозначения точки на местности (при наличии)
	X	Y			
1	2	3	4	5	6
1	94598.69	115366.83	Метод спутниковых геодезических измерений	0.10	—
2	94598.60	115376.22	Метод спутниковых геодезических измерений	0.10	—
3	94598.81	115376.22	Метод спутниковых геодезических измерений	0.10	—
4	94598.80	115376.41	Метод спутниковых геодезических измерений	0.10	—
5	94600.22	115376.36	Метод спутниковых геодезических измерений	0.10	—
6	94600.25	115379.48	Метод спутниковых геодезических измерений	0.10	—
7	94600.45	115379.94	Метод спутниковых геодезических измерений	0.10	—
8	94600.89	115380.25	Метод спутниковых геодезических измерений	0.10	—
9	94600.88	115383.06	Метод спутниковых геодезических измерений	0.10	—
10	94601.14	115383.51	Метод спутниковых геодезических измерений	0.10	—
11	94601.61	115383.77	Метод спутниковых геодезических измерений	0.10	—
12	94601.56	115388.48	Метод спутниковых геодезических измерений	0.10	—
13	94601.88	115388.97	Метод спутниковых геодезических измерений	0.10	—
14	94602.36	115389.28	Метод спутниковых геодезических измерений	0.10	—
15	94604.30	115389.24	Метод спутниковых геодезических измерений	0.10	—
16	94604.28	115389.99	Метод спутниковых геодезических измерений	0.10	—
17	94607.42	115392.84	Метод спутниковых геодезических измерений	0.10	—
18	94608.18	115392.84	Метод спутниковых геодезических измерений	0.10	—
19	94608.66	115397.95	Метод спутниковых геодезических измерений	0.10	—
20	94608.03	115408.94	Метод спутниковых геодезических измерений	0.10	—
21	94608.05	115409.24	Метод спутниковых геодезических измерений	0.10	—
22	94608.47	115414.67	Метод спутниковых геодезических измерений	0.10	—
23	94608.50	115415.10	Метод спутниковых геодезических измерений	0.10	—
24	94610.37	115425.95	Метод спутниковых геодезических измерений	0.10	—
25	94611.20	115439.12	Метод спутниковых геодезических измерений	0.10	—

26	94611.55	115442.80	Метод спутниковых геодезических измерений	0.10	—
27	94605.04	115442.93	Метод спутниковых геодезических измерений	0.10	—
28	94564.16	115443.76	Метод спутниковых геодезических измерений	0.10	—
29	94563.92	115443.77	Метод спутниковых геодезических измерений	0.10	—
30	94560.61	115371.18	Метод спутниковых геодезических измерений	0.10	—
31	94560.50	115371.19	Метод спутниковых геодезических измерений	0.10	—
32	94560.42	115369.29	Метод спутниковых геодезических измерений	0.10	—
33	94559.58	115368.48	Метод спутниковых геодезических измерений	0.10	—
34	94562.08	115365.84	Метод спутниковых геодезических измерений	0.10	—
35	94562.92	115366.62	Метод спутниковых геодезических измерений	0.10	—
36	94591.98	115366.83	Метод спутниковых геодезических измерений	0.10	—
1	94598.69	115366.83	Метод спутниковых геодезических измерений	0.10	—

Режим использования территории объекта культурного наследия федерального значения «Церковь Праведников Симеона Богоприимца и Анны Пророчицы», расположенного по адресу:
г. Санкт-Петербург, Моховая улица, дом 48, литеры А, И, Белинского ул., 4

1. На территории объекта культурного наследия запрещаются: строительство объектов капитального строительства и увеличение объемно-пространственных характеристик существующих на территории объекта культурного наследия объектов капитального строительства; проведение земляных, строительных, мелиоративных и иных работ, за исключением работ по сохранению (воссозданию) объекта культурного наследия или его отдельных элементов, сохранению историко-градостроительной или природной среды объекта культурного наследия, работ по капитальному ремонту общего имущества в многоквартирных домах, являющихся объектами культурного наследия, работ по капитальному ремонту общего имущества в многоквартирных домах, расположенных на территориях объектов культурного наследия и не являющихся объектами культурного наследия.

2. На территории объекта культурного наследия разрешается ведение хозяйственной деятельности, не противоречащей требованиям обеспечения сохранности объекта культурного наследия и позволяющей обеспечить функционирование объекта культурного наследия в современных условиях.

3. Требования к осуществлению деятельности в границах территории объекта культурного наследия и требования к содержанию и использованию территории объекта культурного наследия устанавливаются законодательством Российской Федерации и Санкт-Петербурга об объектах культурного наследия.