



ПРАВИТЕЛЬСТВО САНКТ-ПЕТЕРБУРГА  
КОМИТЕТ ПО ГОСУДАРСТВЕННОМУ КОНТРОЛЮ, ИСПОЛЬЗОВАНИЮ  
И ОХРАНЕ ПАМЯТНИКОВ ИСТОРИИ И КУЛЬТУРЫ  
**РАСПОРЯЖЕНИЕ**

окуд

11.09.2024

№ 11.99-рп

**Об утверждении границ и режима использования территории  
объекта культурного наследия регионального значения  
«Мемориальная стена с фонтаном в память героической обороны  
полуострова Ханко в 1941 г.»**

В соответствии со статьей 3.1, подпунктом 10 пункта 2 статьи 33 Федерального закона от 25.06.2002 № 73-ФЗ «Об объектах культурного наследия (памятниках истории и культуры) народов Российской Федерации» и пунктом 3.12 Положения о Комитете по государственному контролю, использованию и охране памятников истории и культуры, утвержденного постановлением Правительства Санкт-Петербурга от 28.04.2004 № 651, на основании историко-культурного исследования, выполненного ООО «Петрокарта» (от 29.08.2023 рег. № 01-43-21079/23-0-0):

**1. Утвердить:**

1.1. Границы территории объекта культурного наследия регионального значения «Мемориальная стена с фонтаном в память героической обороны полуострова Ханко в 1941 г.», расположенного по адресу: Санкт-Петербург, Пестеля ул., 11, согласно приложению № 1 к распоряжению.

1.2. Режим использования территории объекта культурного наследия регионального значения «Мемориальная стена с фонтаном в память героической обороны полуострова Ханко в 1941 г.», расположенного по адресу: Санкт-Петербург, Пестеля ул., 11, согласно приложению № 2 к распоряжению.

2. План границ территории объекта культурного наследия регионального значения «Мемориальная стена с фонтаном в память героической обороны полуострова Ханко в 1941 г.», утвержденный КГИОП 19.07.2011, признать утратившим силу.

3. Начальнику отдела государственного реестра объектов культурного наследия обеспечить:

3.1. Направление в Управление Федеральной службы государственной регистрации, кадастра и картографии по Санкт-Петербургу, Комитет по градостроительству и архитектуре копий распоряжений в срок, не превышающий пяти рабочих дней со дня издания распоряжения.


3.2. Уведомление лиц, являющихся собственниками или иными законными владельцами объекта, указанного в пункте 1 распоряжения, в срок, не превышающий трех рабочих дней со дня издания распоряжения.

3.3. Размещение настоящего распоряжения в электронной форме в локальной компьютерной сети КГИОП и его официальное опубликование.

3.4. Внесение соответствующих изменений в «Геоинформационную базу данных по объектам культурного наследия, границам и режимам зон охраны на территории Санкт-Петербурга».

4. Контроль за выполнением распоряжения возложить на начальника Управления государственного реестра объектов культурного наследия.

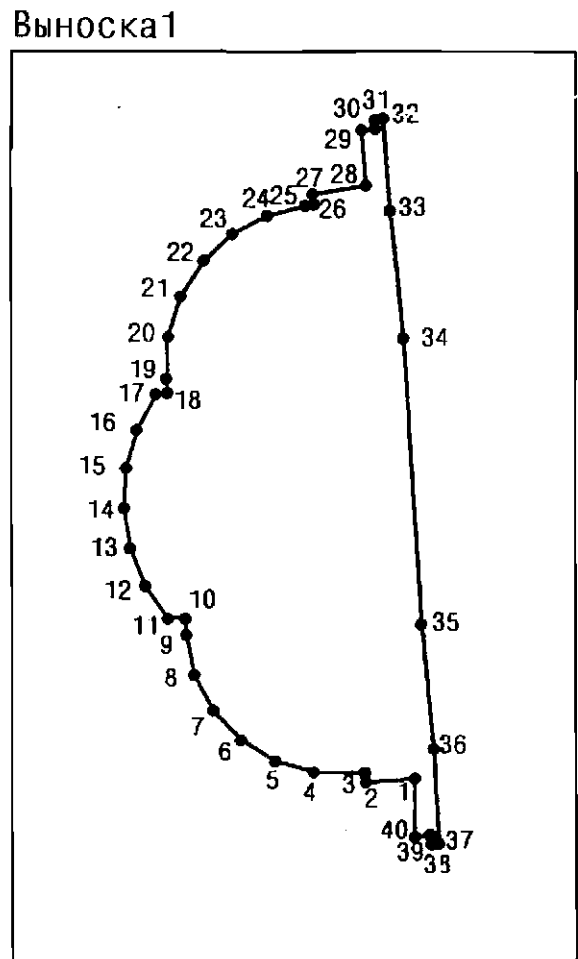
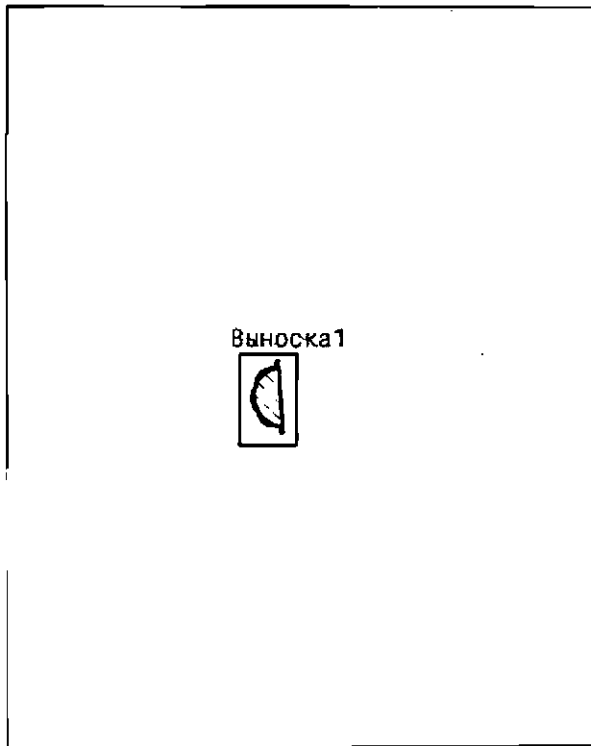
**Временно исполняющий  
обязанности председателя КГИОП**



**А.В. Михайлов**




Границы территории объекта культурного наследия регионального значения  
«Мемориальная стена с фонтаном в память героической обороны полуострова Ханко в 1941 г.»  
(далее – объект культурного наследия), расположенного по адресу: Санкт-Петербург,  
Пестеля ул., 11

1. Схема границ территории объекта культурного наследия:



Масштаб 1:2000

Условные обозначения

-  граница территории объекта культурного наследия
-  характерная точка границы территории объекта культурного наследия
-  территория, занимаемая объектом культурного наследия регионального значения

Перечень координат характерных точек границ территории  
объекта культурного наследия:

Сведения о местоположении границ объекта					
1. Система координат		СК-1964			
2. Сведения о характерных точках границ объекта					
Обозначение характерных точек границ	Координаты, м		Метод определения координат характерной точки	Средняя квадратическая погрешность положения характерной точки (Мт), м	Описание обозначения точки на местности (при наличии)
	X	Y			
1	2	3	4	5	6
1	95006.60	115188.24	Метод спутниковых геодезических измерений	0.10	—
2	95006.53	115187.31	Метод спутниковых геодезических измерений	0.10	—
3	95006.71	115187.29	Метод спутниковых геодезических измерений	0.10	—
4	95006.72	115186.32	Метод спутниковых геодезических измерений	0.10	—
5	95006.93	115185.58	Метод спутниковых геодезических измерений	0.10	—
6	95007.34	115184.93	Метод спутниковых геодезических измерений	0.10	—
7	95007.92	115184.40	Метод спутниковых геодезических измерений	0.10	—
8	95008.61	115184.04	Метод спутниковых геодезических измерений	0.10	—
9	95009.38	115183.89	Метод спутниковых геодезических измерений	0.10	—
10	95009.69	115183.87	Метод спутниковых геодезических измерений	0.10	—
11	95009.69	115183.54	Метод спутниковых геодезических измерений	0.10	—
12	95010.32	115183.11	Метод спутниковых геодезических измерений	0.10	—
13	95011.03	115182.82	Метод спутниковых геодезических измерений	0.10	—
14	95011.79	115182.70	Метод спутниковых геодезических измерений	0.10	—
15	95012.56	115182.74	Метод спутниковых геодезических измерений	0.10	—
16	95013.29	115182.95	Метод спутниковых геодезических измерений	0.10	—
17	95013.97	115183.31	Метод спутниковых геодезических измерений	0.10	—
18	95013.99	115183.53	Метод спутниковых геодезических измерений	0.10	—
19	95014.26	115183.51	Метод спутниковых геодезических измерений	0.10	—

20	95015.07	115183.54	Метод спутниковых геодезических измерений	0.10	—
21	95015.85	115183.78	Метод спутниковых геодезических измерений	0.10	—
22	95016.54	115184.22	Метод спутниковых геодезических измерений	0.10	—
23	95017.05	115184.77	Метод спутниковых геодезических измерений	0.10	—
24	95017.40	115185.43	Метод спутниковых геодезических измерений	0.10	—
25	95017.59	115186.16	Метод спутниковых геодезических измерений	0.10	—
26	95017.62	115186.33	Метод спутниковых геодезических измерений	0.10	—
27	95017.81	115186.30	Метод спутниковых геодезических измерений	0.10	—
28	95017.98	115187.31	Метод спутниковых геодезических измерений	0.10	—
29	95019.03	115187.23	Метод спутниковых геодезических измерений	0.10	—
30	95019.05	115187.49	Метод спутниковых геодезических измерений	0.10	—
31	95019.22	115187.48	Метод спутниковых геодезических измерений	0.10	—
32	95019.25	115187.64	Метод спутниковых геодезических измерений	0.10	—
33	95017.50	115187.77	Метод спутниковых геодезических измерений	0.10	—
34	95015.04	115188.02	Метод спутниковых геодезических измерений	0.10	—
35	95009.58	115188.36	Метод спутниковых геодезических измерений	0.10	—
36	95007.17	115188.60	Метод спутниковых геодезических измерений	0.10	—
37	95005.35	115188.70	Метод спутниковых геодезических измерений	0.10	—
38	95005.33	115188.56	Метод спутниковых геодезических измерений	0.10	—
39	95005.50	115188.53	Метод спутниковых геодезических измерений	0.10	—
40	95005.47	115188.24	Метод спутниковых геодезических измерений	0.10	—
1	95006.60	115188.24	Метод спутниковых геодезических измерений	0.10	—

Режим использования территории объекта культурного наследия регионального значения  
«Мемориальная стена с фонтаном в память героической обороны полуострова Ханко в 1941 г.»,  
расположенного по адресу: Санкт-Петербург, Пестеля ул., 11

1. На территории объекта культурного наследия запрещаются: строительство объектов капитального строительства и увеличение объемно-пространственных характеристик существующих на территории объекта культурного наследия объектов капитального строительства; проведение земляных, строительных, мелиоративных и иных работ, за исключением работ по сохранению (воссозданию) объекта культурного наследия или его отдельных элементов, сохранению историко-градостроительной или природной среды объекта культурного наследия, работ по капитальному ремонту общего имущества в многоквартирных домах, являющихся объектами культурного наследия, работ по капитальному ремонту общего имущества в многоквартирных домах, расположенных на территориях объектов культурного наследия и не являющихся объектами культурного наследия.

2. На территории объекта культурного наследия разрешается ведение хозяйственной деятельности, не противоречащей требованиям обеспечения сохранности объекта культурного наследия и позволяющей обеспечить функционирование объекта культурного наследия в современных условиях.

3. Требования к осуществлению деятельности в границах территории объекта культурного наследия и требования к содержанию и использованию территории объекта культурного наследия устанавливаются законодательством Российской Федерации и Санкт-Петербурга об объектах культурного наследия.