



ПРАВИТЕЛЬСТВО САНКТ-ПЕТЕРБУРГА  
КОМИТЕТ ПО ГОСУДАРСТВЕННОМУ КОНТРОЛЮ, ИСПОЛЬЗОВАНИЮ  
И ОХРАНЕ ПАМЯТНИКОВ ИСТОРИИ И КУЛЬТУРЫ  
РАСПОРЯЖЕНИЕ

окуд

17.09.2024

№ 1217-рп

**Об утверждении границ и режима использования территории объекта культурного наследия регионального значения «Дом, которым с 1883 по 1889 гг. жил Римский-Корсаков Николай Андреевич. В 1840 г. здесь жил Арнольд Юрий Карлович, у которого бывали: В.Г.Белинский, Д.В.Григорович, А.С.Даргомыжский, А.В.Кольцов, Н.А.Некрасов»**

В соответствии со статьей 3.1, подпунктом 10 пункта 2 статьи 33 Федерального закона от 25.06.2002 № 73-ФЗ «Об объектах культурного наследия (памятниках истории и культуры) народов Российской Федерации» и пунктом 3.12 Положения о Комитете по государственному контролю, использованию и охране памятников истории и культуры, утвержденного постановлением Правительства Санкт-Петербурга от 28.04.2004 № 651, на основании историко-культурного исследования, выполненного ООО «Петрокарта» (от 16.08.2023 рег. № 01-43-19936/23-0-0):

1. Утвердить:

1.1. Границы территории объекта культурного наследия регионального значения «Дом, которым с 1883 по 1889 гг. жил Римский-Корсаков Николай Андреевич. В 1840 г. здесь жил Арнольд Юрий Карлович, у которого бывали: В.Г.Белинский, Д.В.Григорович, А.С.Даргомыжский, А.В.Кольцов, Н.А.Некрасов», расположенного по адресу: Санкт-Петербург, Колокольная улица, дом 2/18, литера А, согласно приложению № 1 к распоряжению.

1.2. Режим использования территории объекта культурного наследия регионального значения «Дом, которым с 1883 по 1889 гг. жил Римский-Корсаков Николай Андреевич. В 1840 г. здесь жил Арнольд Юрий Карлович, у которого бывали: В.Г.Белинский, Д.В.Григорович, А.С.Даргомыжский, А.В.Кольцов, Н.А.Некрасов», расположенного по адресу: Санкт-Петербург, Колокольная улица, дом 2/18, литера А, согласно приложению № 2 к распоряжению.

2. План границ территории объекта культурного наследия регионального значения «Дом Общества Санкт-Петербургского частного ломбарда», утвержденный КГИОП 31.08.2005, признать утратившим силу.

3. Начальнику отдела государственного реестра объектов культурного наследия обеспечить:

3.1. Направление в Управление Федеральной службы государственной регистрации, кадастра и картографии по Санкт-Петербургу, Комитет по градостроительству и архитектуре копий распоряжений в срок, не превышающий пяти рабочих дней со дня издания распоряжения.


3.2. Уведомление лиц, являющихся собственниками или иными законными владельцами объекта, указанного в пункте 1 распоряжения, в срок, не превышающий трех рабочих дней со дня издания распоряжения.

3.3. Размещение настоящего распоряжения в электронной форме в локальной компьютерной сети КГИОП и его официальное опубликование.

3.4. Внесение соответствующих изменений в «Геоинформационную базу данных по объектам культурного наследия, границам и режимам зон охраны на территории Санкт-Петербурга».

4. Контроль за выполнением распоряжения возложить на начальника Управления государственного реестра объектов культурного наследия.

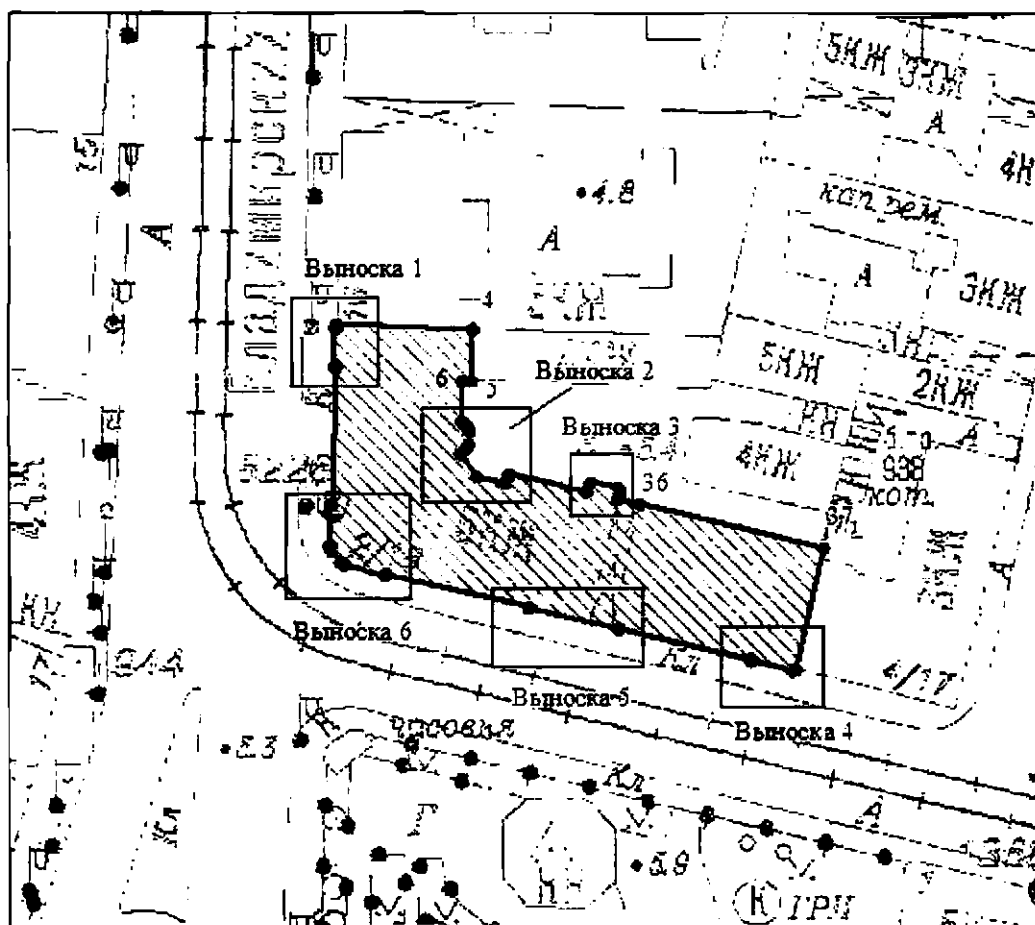
Временно исполняющий  
обязанности председателя КГИОП



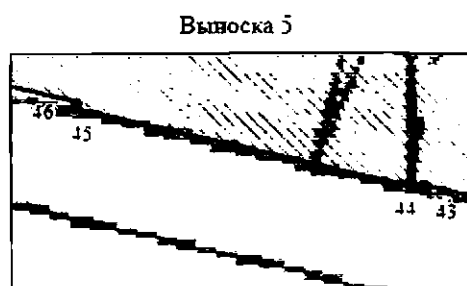
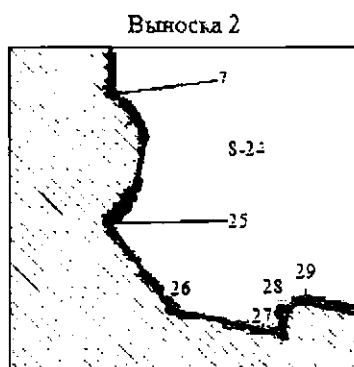
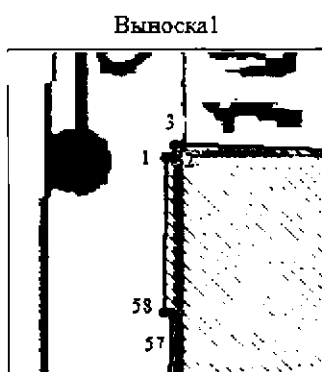
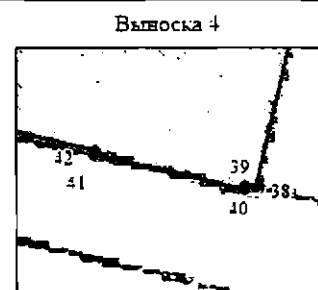
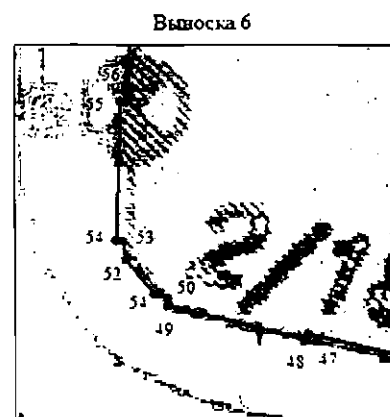
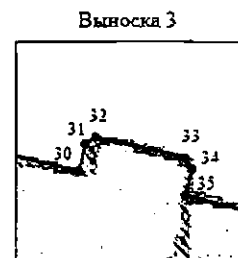
А.В. Михайлов

Границы территории объекта культурного наследия регионального значения  
«Дом, котором с 1883 по 1889 гг. жил Римский-Корсаков Николай Андреевич. В 1840 г. здесь жил  
Арнольд Юрий Карлович, у которого бывали: В.Г.Белинский, Д.В.Григорович,  
А.С.Даргомыжский, А.В.Кольцов, Н.А.Некрасов» (далее – объект культурного наследия),  
расположенного по адресу: Санкт-Петербург, Колокольная улица, дом 2/18, литера А




1. Схема границ территории объекта культурного наследия:



Масштаб 1:1000



Условные обозначения

-  граница территории объекта культурного наследия
-  характерная точка границы территории объекта культурного наследия
-  территория, занимаемая объектом культурного наследия регионального значения

Перечень координат характерных точек границ территории  
объекта культурного наследия:

Сведения о местоположении границ объекта					
1. Система координат СК-1964					
2. Сведения о характерных точках границ объекта					
Обозначение характерных точек границ	Координаты, м		Метод определения координат характерной точки	Средняя квадратическая погрешность положения характерной точки (M <sub>t</sub> ), м	Описание обозначения точки на местности (при наличии)
	X	Y			
1	2	3	4	5	6
1	93559.41	115522.63	Метод спутниковых геодезических измерений (определений)	0.10	-
2	93559.41	115522.89	Метод спутниковых геодезических измерений (определений)	0.10	-
3	93559.83	115522.90	Метод спутниковых геодезических измерений (определений)	0.10	-
4	93559.18	115540.80	Метод спутниковых геодезических измерений (определений)	0.10	-
5	93552.30	115540.62	Метод спутниковых геодезических измерений (определений)	0.10	-
6	93552.35	115539.41	Метод спутниковых геодезических измерений (определений)	0.10	-
7	93547.02	115539.28	Метод спутниковых геодезических измерений (определений)	0.10	-
8	93546.96	115539.40	Метод спутниковых геодезических измерений (определений)	0.10	-
9	93546.73	115539.73	Метод спутниковых геодезических измерений (определений)	0.10	-
10	93546.55	115539.92	Метод спутниковых геодезических измерений (определений)	0.10	-
11	93546.45	115540.01	Метод спутниковых геодезических измерений (определений)	0.10	-
12	93546.24	115540.16	Метод спутниковых геодезических измерений (определений)	0.10	-
13	93546.03	115540.28	Метод спутниковых геодезических измерений (определений)	0.10	-
14	93545.80	115540.37	Метод спутниковых геодезических измерений (определений)	0.10	-
15	93545.57	115540.44	Метод спутниковых геодезических измерений (определений)	0.10	-
16	93544.09	115540.21	Метод спутниковых геодезических измерений (определений)	0.10	-
17	93543.98	115540.19	Метод спутниковых геодезических измерений (определений)	0.10	-
18	93543.87	115540.16	Метод спутниковых геодезических измерений (определений)	0.10	-
19	93543.56	115540.04	Метод спутниковых геодезических измерений (определений)	0.10	-
20	93543.28	115539.86	Метод спутниковых геодезических измерений (определений)	0.10	-
21	93543.19	115539.79	Метод спутниковых геодезических измерений (определений)	0.10	-
22	93543.03	115539.63	Метод спутниковых геодезических измерений (определений)	0.10	-
23	93542.95	115539.55	Метод спутниковых геодезических измерений (определений)	0.10	-
24	93542.82	115539.37	Метод спутниковых геодезических измерений (определений)	0.10	-
25	93542.71	115539.17	Метод спутниковых геодезических измерений (определений)	0.10	-
26	93539.73	115541.28	Метод спутниковых геодезических измерений (определений)	0.10	-



Режим использования территории объекта культурного наследия регионального значения  
«Дом, которым с 1883 по 1889 гг. жил Римский-Корсаков Николай Андреевич. В 1840 г. здесь жил  
Арнольд Юрий Карлович, у которого бывали: В.Г.Белинский, Д.В.Григорович,  
А.С.Даргомыжский, А.В.Кольцов, Н.А.Некрасов», расположенного по адресу: Санкт-Петербург,  
Колокольная улица, дом 2/18, литера А

1. На территории объекта культурного наследия запрещаются: строительство объектов капитального строительства и увеличение объемно-пространственных характеристик существующих на территории объекта культурного наследия объектов капитального строительства; проведение земляных, строительных, мелиоративных и иных работ, за исключением работ по сохранению (воссозданию) объекта культурного наследия или его отдельных элементов, сохранению историко-градостроительной или природной среды объекта культурного наследия, работ по капитальному ремонту общего имущества в многоквартирных домах, являющихся объектами культурного наследия, работ по капитальному ремонту общего имущества в многоквартирных домах, расположенных на территориях объектов культурного наследия и не являющихся объектами культурного наследия.

2. На территории объекта культурного наследия разрешается ведение хозяйственной деятельности, не противоречащей требованиям обеспечения сохранности объекта культурного наследия и позволяющей обеспечить функционирование объекта культурного наследия в современных условиях.

3. Требования к осуществлению деятельности в границах территории объекта культурного наследия и требования к содержанию и использованию территории объекта культурного наследия устанавливаются законодательством Российской Федерации и Санкт-Петербурга об объектах культурного наследия.