



ПРАВИТЕЛЬСТВО САНКТ-ПЕТЕРБУРГА  
КОМИТЕТ ПО ГОСУДАРСТВЕННОМУ КОНТРОЛЮ, ИСПОЛЬЗОВАНИЮ  
И ОХРАНЕ ПАМЯТНИКОВ ИСТОРИИ И КУЛЬТУРЫ

РАСПОРЯЖЕНИЕ

окуд

25.11.2024

№ 1437-рп

**Об утверждении предмета охраны  
объекта культурного наследия  
федерального значения «Парк с прудом»,  
входящего в состав объекта культурного  
наследия федерального значения «Усадьба Миниха»**

В соответствии с подпунктом 10 пункта 2 статьи 33 Федерального закона от 25.06.2002 № 73-ФЗ «Об объектах культурного наследия (памятниках истории и культуры) народов Российской Федерации» и пунктом 3.12 Положения о Комитете по государственному контролю, использованию и охране памятников истории и культуры, утвержденного постановлением Правительства Санкт-Петербурга от 28.04.2004 № 651:

1. Утвердить предмет охраны объекта культурного наследия федерального значения «Парк с прудом», входящего в состав объекта культурного наследия федерального значения «Усадьба Миниха», расположенного по адресу: Санкт-Петербург, ул. Чекистов, 19 согласно приложению к распоряжению.


2. Начальнику отдела государственного реестра объектов культурного наследия Управления государственного реестра объектов культурного наследия обеспечить размещение настоящего распоряжения в электронной форме в локальной компьютерной сети КГИОП и его официальное опубликование.

3. Контроль за выполнением распоряжения возложить на начальника Управления государственного реестра объектов культурного наследия.

Заместитель председателя КГИОП

Г.Р. Аганова



Предмет охраны  
объекта культурного наследия федерального значения  
«Парк с прудом», входящего в состав объекта культурного наследия федерального значения  
«Усадьба Миниха»  
Санкт-Петербург, ул. Чекистов, д. 19

№ пп	Видовая принадлежность предмета охраны	Предмет охраны	Фотофиксация
1	2	3	4
1	<p>Объемно-пространственное и планировочное решение, рельеф насаждения:</p>	<p>историческое (здесь и далее под историческим указывается бытование объекта по состоянию на 1917 г.) сочетание открытых, полукрытых и закрытых пространств с ландшафтными группами;</p> <p>пейзажный тип парка с элементами регулярной планировки;</p> <p>элементы планировочной структуры: аллея в восточной части парка, идущая вдоль восточной границы объекта;</p>	

дорога, идущая с северо-западной части парка к центральной части объекта и переходящая на верхней террасе в улицу Чекистов;

система сохранившихся исторических дорожек на нижней террасе  
тип покрытия дорожек-щебеночно-набивной из отсева розового гранита;

рельеф неровный, разделен на две террасы, верхнюю и нижнюю, образованные уступом глинта;



ландшафтные группы и ценные насаждения:

аллейные посадки вдоль аллей в восточной части парка - исторический породный состав, старовозрастные деревья ценных пород (клен остролистный)



аллейные посадки вдоль дороги, идущей с северо-запада до ул. Чекистов - исторический породный состав, старовозрастные деревья ценных пород (клен остролистный);




отдельностоящие посадки старовозрастных деревьев: клена, липы, березы, ивы, вяза на нижней террасе парка, на уступе глинта и перед Главным домом;



газоны обыкновенные:



		<p>элементы гидросистемы:</p> <p>пруд – местоположение (на нижней террасе парка, напротив главного дома), исторические конфигурация, абрис береговой линии, дно; историческое берегоукрепление и выстилка дна.</p>	 <p>The right column contains three black and white photographs. The top photograph shows a dense line of trees with a building visible in the background. The middle photograph shows a large, leafy tree in the foreground. The bottom photograph shows a wide view of a pond with a building and trees in the background.</p>
--	--	--	---